Brasil 1 por 1

Grade Estatística - Censo Demográfico 2010

IBGE

Características dos Domicílios

7 - Tipologia

7.1 - Domicílios ocupados

Este mapa mostra a densidade de domicílios ocupados (dom/km2), que é a quantidade de domicílios ocupados (particulares permanentes, particulares improvisados e coletivos) por km2.

Domicílio por classe mapeada

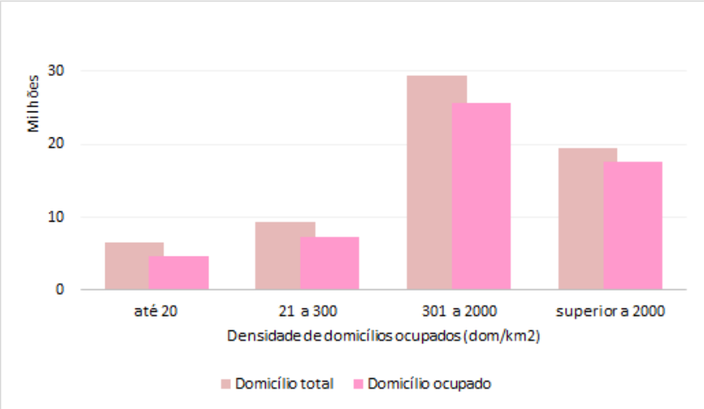

Quantidade de células por classe mapeada

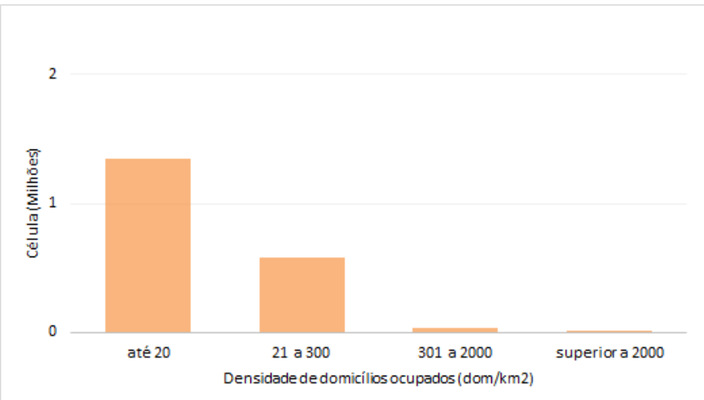

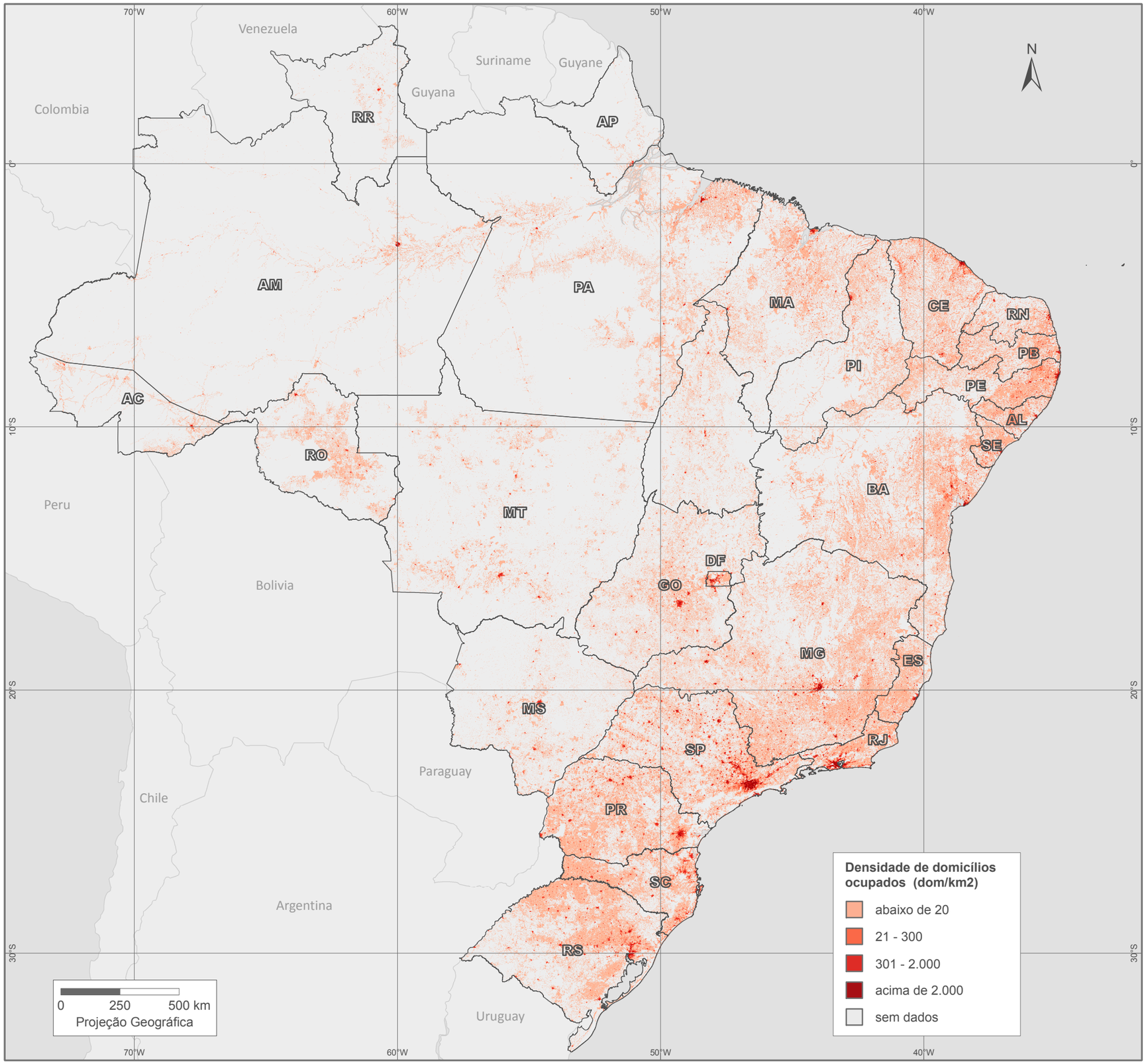

Fonte: IBGE, Censo Demográfico 2010.

http://mapasinterativos.ibge.gov.br/atlas_ge/brasil1por1.html