MINISTÉRIO DO PLANEJAMENTO E COORDENAÇÃO GERAL
IBGE - SUPERINTENDÊNCIA DE CARTOGRAFIA
DEPARTAMENTO DE CARTOGRAFIA
CARTA DO BRASIL - ESC. 1: 50 000

ANTA

FOLHA SF-23-Z-B-II-1

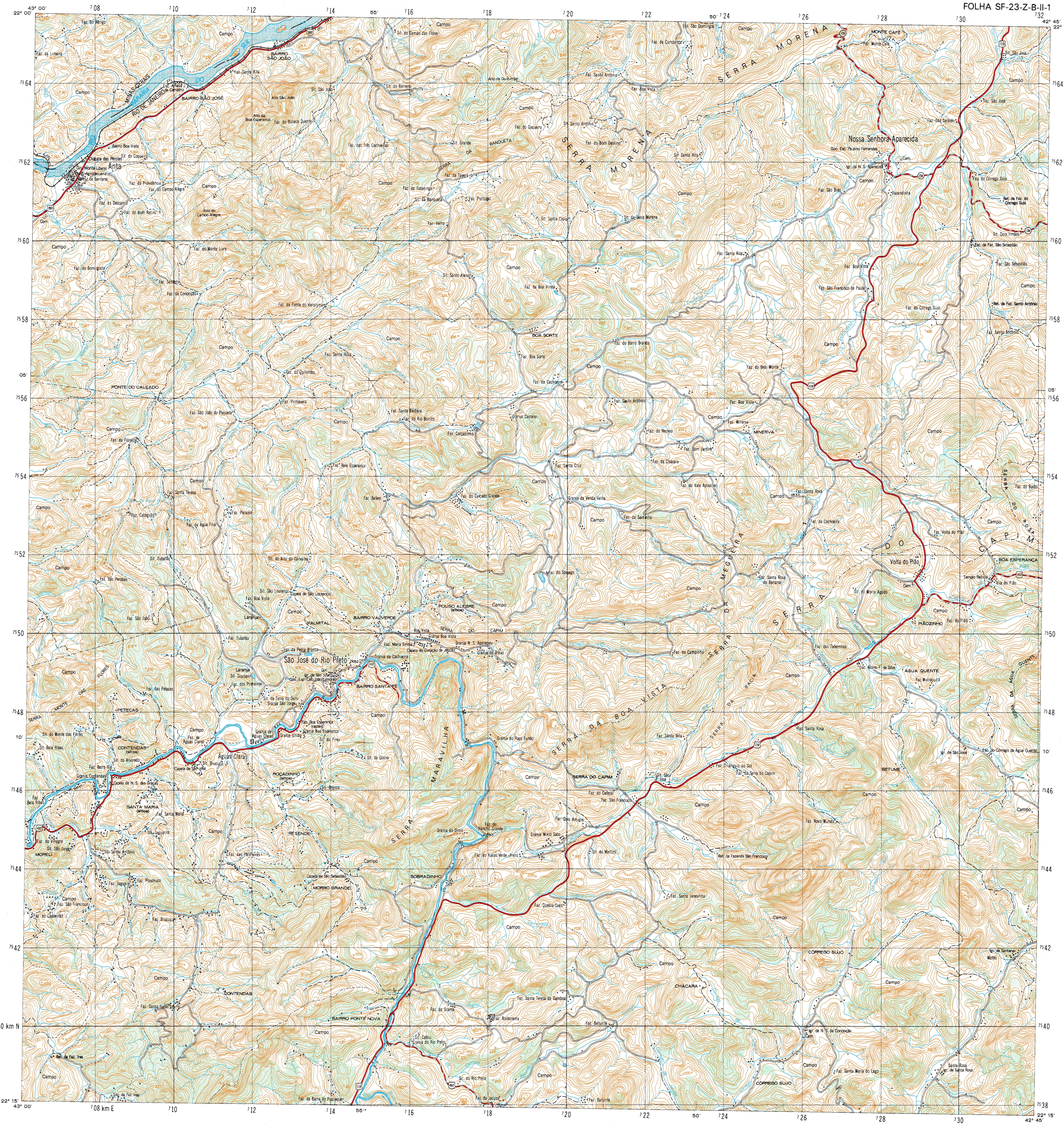
43° 00'
22° 00'
708
710
712
714
55'
716
718
720
722
50' 724
726
728
730
732
42° 45'
22° 00'
7564
7562
7560
7558
05'
7556
7554
7552
7550
7548
10'
7546
7544
7542
7540 km N
7538
22° 15'
43° 00'
708 km E
22° 15'
42° 45'
Faz. do Abrigo
Faz. da Limeira
Campo
MINAS GERAIS
RIO DE JANEIRO
PARAÍBA DO SUL
EFL
BAIRRO SÃO JOÃO
Faz. Santa Rita
Esc. Amélia J. de Carvalho
BAIRRO SÃO JOSÉ
Alto São João
Alto da Boa Esperança
Faz. do Buraco Quente
Sit. São João
Sit. do Campo das Flores
Sit. do Barreiro
Alto da Quizumba
Bairro Boa Vista
Sit. do Coqueiro
Chácara das Pérolas
Anta
Gin. Monte Líbano
Coop. Agropecuária
Matriz de Santana
Faz. da Providência
Faz. do Campo Alegre
Faz. do Descanso
Faz. do Bom Retiro
Cem.
Alto do Campo Alegre
Faz. das Três Cachoeiras
Sit. Grande
SERRA DA BANQUETA
Faz. da Tapera
Faz. da Tabatinga
Sit. da Banqueta
Faz. Portugal
Faz. Velha
Faz. do Coqueiro
Faz. São Domingos
Faz. da Constança
Faz. Santo Antônio
Faz. Boa Vista
Sit. Santo Antônio
Faz. do Bom Destino
Sit. Santa Rita
Sit. Santa Clara
Sit. da Serra Morena
SERRA MORENA
MONTE CAFÉ
Faz. Monte Café
Sit. São José
Faz. São José
Faz. São Geraldo
Nossa Senhora Aparecida
Gpo. Esc. Paulino Fernandes
Igr. de N. S. Aparecida
Faz. São Brás
Fazendinha
Faz. do Córrego Sujo
Ret. da Faz. do Córrego Sujo
Sit. Dois Irmãos
Esc. da Faz. São Sebastião
Faz. São Sebastião
Ret. da Faz. Santo Antônio
Faz. Santo Antônio
Faz. do Monte Livre
Faz. do Bom-gosto
Faz. Santana
Faz. da Conceição
Faz. da Fonte do Heroísmo
Sit. Santo Aleixo
Faz. da Boa Vinda
Faz. Santa Rita
Faz. Boa Vista
Faz. São Francisco de Paula
Faz. do Córrego Sujo
Faz. Santa Rosa
Faz. do Quilombo
BOA SORTE
Faz. Boa Sorte
Faz. do Barro Branco
Faz. da Cachoeira
Faz. do Belo Monte
PONTE DO CALÇADO
Faz. Primavera
Faz. São João do Paquetá
Faz. Santa Bárbara
Faz. do Rio Bonito
Faz. Calçadinho
Granja Castelar
Faz. Santo Antônio
Faz. Boa Vista
Faz. Minerva
MINERVA
Faz. do Recreio
Faz. Bom Jardim
Faz. da Chácara
Faz. Santa Cruz
Faz. da Floresta
Faz. Bela Esperança
Faz. Santa Teresa
Faz. Belém
Faz. do Calçado Grande
Faz. Cataguás
Faz. Paraíso
Faz. da Água Fria
Granja da Venda Velha
Faz. da Sardinha
Faz. do Vale Aprazível
Faz. da Cachoeira
Faz. Volta do Pião
SERRA DO ROSA
Faz. do Barão
Sit. Tubatão
Faz. das Perobas
Sit. do Alto do Carvalho
Faz. do Sossego
SERRA DA MEGUEIRA
Faz. Santa Rosa do Bananal
Volta do Pião
BOA ESPERANÇA
Templo Batista
Vila do Pião
Sit. do Morro Agudo
SERRA DO CAPIM
Faz. do Pião
PIÃOZINHO
Sit. São Lourenço
Capela de São Lourenço
Faz. Boa Vista
Faz. São João
Laranja
PALMITAL
BAIRRO VALVERDE
POUSO ALEGRE (sítios)
Boa Vista
Granja Boa Vista
Granja N. S. Aparecida
Esc. Maria Emília
Capela do Coração de Jesus
Granja do Bravo
Faz. Tubatão
Faz. da Pedra Branca
São José do Rio Preto
Hosp.
Granja da Cachoeira
Gin.
Cem.
Igr. de São José
Gpo. Esc. Cel. João Limonez
Laranja
Sit. Suynan
Faz. dos Pinheiros
BAIRRO SANTA FÉ
Faz. do Campinho
Faz. das Taboinhas
Esc. Alcino F. da Silva
ÁGUA QUENTE
Faz. Muiraquitã
SERRA DA ÁGUA QUENTE
Faz. das Petecas
SERRA MONTE DAS FLORES
PETECAS
Sit. da Terra do Ouro
Granja São Jorge
Fáb. Boa Esperança (rações)
Granja Boa Esperança
Granja de Águas Claras
Granja União
Sit. do Pires
SERRA DA BOA VISTA
SERRA DA BACIA
Granja do Poço Fundo
SERRA MARAVILHA
Sit. do Monte das Flores
Sit. Bela Ribas
CONTENDAS (sítios)
Faz. de Águas Claras
Águas Claras
Sit. do Arvoredo
Sit. Brucuçu
Capela de São José
Sit. da Glória
ROCADINHO (sítios)
Sit. Branco
Faz. Beira-Rio
Granja Contendas
Capela de N. S. das Graças
Faz. Bela Ribas
SANTA MARIA (sítios)
Faz. Santa Maria
Faz. Santa Rita
Faz. Triângulo do Sol
Faz. da Serra do Capim
Sit. São José
SERRA DO CAPIM
Faz. do Cafezal
Faz. São Francisco
Faz. Dois Amigos
Granja Mikio Sato
Sit. do Martins
BETUME
Igr. de São José
Esc. do Córrego da Água Quente
Faz. Novo Mundo
Ret. da Fazenda São Francisco
Faz. do Vinagre
Sit. São Jorge
MORELI
Sit. Jaguarita
Sit. Santo Antônio
RESENDE
Granja do Dinis
Faz. do Rancho Grande
Faz. do Haras Verde-Preto
Faz. das Palmeiras
Capela de São Sebastião
MORRO GRANDE
SOBRADINHO
Faz. Jaguara
Faz. Pouchuco
Faz. São Francisco
Faz. do Capoeirão
Faz. Brucuçu
Faz. Quebra-Coco
Faz. Santa Teresinha
CÓRREGO SUJO
Igr. de Santana
Motas
CONTENDAS
Faz. Santa Isabel
CHÁCARA
Faz. Santa Teresa da Gamboa
Faz. da Grama
Faz. Borborema
Faz. Baturité
BAIRRO PONTE NOVA
Igr. de N. S. da Conceição
Cem.
Sit. Cabiú
Granja do Rio Preto
Ret. da Faz. Tres
Faz. Santa Maria do Lago
Santa Rosa
Igr. de Santa Rosa
Sit. do Rio Preto
Esc. da Faz. Tres
Faz. da Barra do Paquequer
Faz. da Jacuba
Faz. Baturité
CÓRREGO SUJO
Rio Preto
393
154
116
492

PROJEÇÃO UNIVERSAL TRANSVERSA DE MERCATOR

LOCALIDADES

Mais de 100 000 habitantes	CIDADE
De 50 000 a 100 000 habitantes	CIDADE
De 20 000 a 50 000 habitantes	CIDADE
De 5 000 a 20 000 habitantes	CIDADE
Até 5 000 habitantes	CIDADE
Vila	Vila
Povoado	Povoado
Núcleo ou propriedade rural	Núcleo

LIMITES
Internacional
Interestadual
Intermunicipal
Áreas especiais

ESTRADAS DE RODAGEM
Auto-estrada — 2 ou mais vias
Pavimentada — 1 ou 2 vias
Sem pavimentação — tráfego permanente — tráfego periódico
Caminho. Trilha
Identificação de rodovias — federal — estadual

ESTRADAS DE FERRO
Bitola normal ou larga — via simples — 2 ou mais vias
Bitola estreita — via simples — 2 ou mais vias
Caminho aéreo (cabo)
Linha telefônica e telegráfica — Tel — Telég
Linha de energia elétrica — BT — AT

Pontos de controle — Horizontal △ — Vertical ×
Horizontal e vertical △ 956

Altitudes: Comprovada ×762 Não comprovada ×758

Estação Gravimétrica .E G

ARTICULAÇÃO DA FOLHA

MAR DE ESPANHA	SAPUCAIA	ALÉM-PARAÍBA
TRÊS RIOS	ANTA	DUAS BARRAS
ITAIPAVA	TERESÓPOLIS	NOVA FRIBURGO

LOCALIZAÇÃO DA FOLHA NO ESTADO

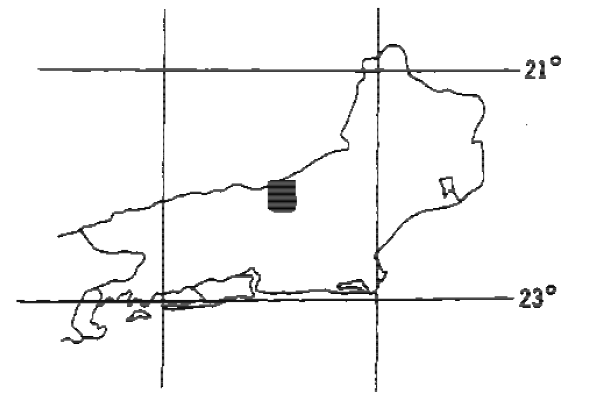

ESCALA 1: 50 000

1 000 m 0 1 000 2 000 3 000 m

Eqüidistância das curvas de nível: 20 metros

Origem da quilometragem: Equador e Meridiano 45° W. Gr.
acrescidas as constantes 10 000 km e 500 km, respectivamente

Datum vertical: marégrafo Imbituba, SC
Datum horizontal: Córrego Alegre, MG

Levantamento estereofotogramétrico topográfico regular
Aerofotografias-1966; reambulação-1972; restituição-1973
Triangulação Espacial

Esta folha foi preparada e impressa em decorrência do
Convênio entre o IBGE e FURNAS-Centrais Elétricas S. A.

SUPERINTENDÊNCIA DE CARTOGRAFIA

PRIMEIRA EDIÇÃO - 1974

DIREITOS DE REPRODUÇÃO RESERVADOS
Impressa no Serviço Gráfico do IBGE

A SUPERINTENDÊNCIA DE CARTOGRAFIA agradece a gentileza da
comunicação de falhas ou omissões verificadas nesta Folha

HIDROGRAFIA
Mangue. Salina
Curso-d'água intermitente
Lago ou lagoa intermitente
Terreno sujeito a inundação
Brejo ou pântano
Poço (água). Nascente
Salto, cascata ou catarata
Cachoeira
Corredeira, rápido, travessão
Barragens: terra, alvenaria
Fundeadouro
Areia
Campo de emergência. Farol
Igreja. Escola. Mina

VEGETAÇÃO
Mata floresta. Cerrado, macega, caatinga
Culturas: permanente, temporária

DIVISÃO ADMINISTRATIVA

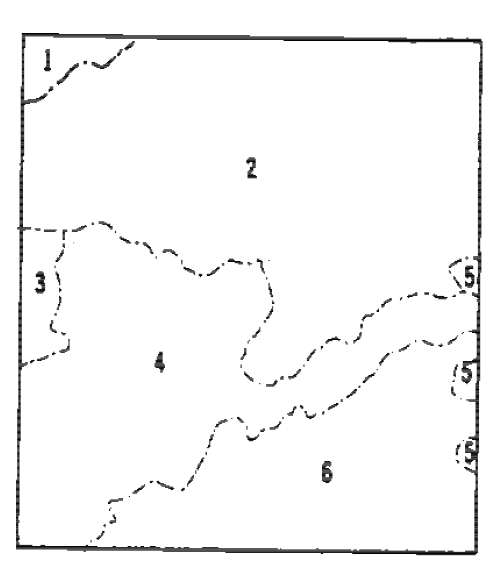

1 – CHIADOR (MG)
2 – SAPUCAIA (RJ)
3 – TRÊS RIOS (RJ)
4 – PETRÓPOLIS (RJ)
5 – SUMIDOURO (RJ)
6 – TERESÓPOLIS (RJ)

DECLINAÇÃO MAGNÉTICA 1974
E CONVERGÊNCIA MERIDIANA
DO CENTRO DA FOLHA

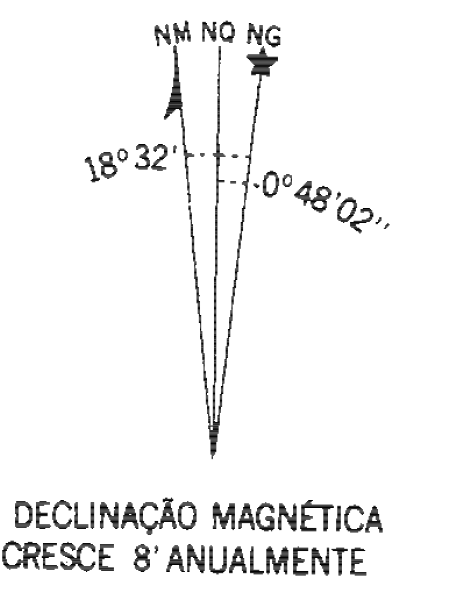
NM NQ NG
18°32'
0°48'02''

A DECLINAÇÃO MAGNÉTICA
CRESCE 8' ANUALMENTE

Usar exclusivamente os dados numéricos

ANTA (RJ - MG)