SECRETARIA DE PLANEJAMENTO DA PRESIDÊNCIA DA REPÚBLICA
IBGE — DIRETORIA DE GEODÉSIA E CARTOGRAFIA
SUPERINTENDÊNCIA DE CARTOGRAFIA
CARTA DO BRASIL - ESC. 1:50 000

ARGIRITA

FOLHA SF-23-X-D-V-1

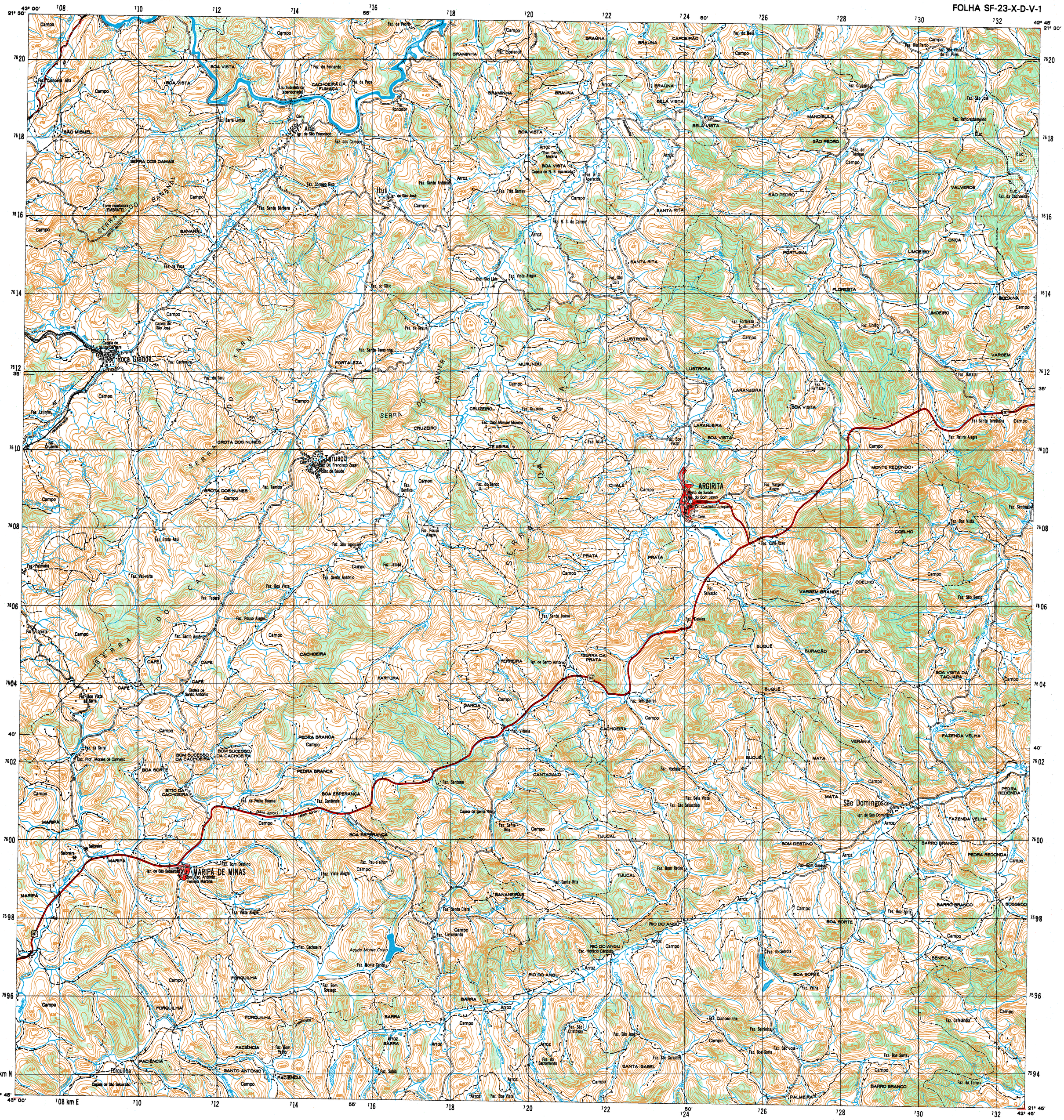

PROJEÇÃO UNIVERSAL TRANSVERSA DE MERCATOR

LOCALIDADES

CIDADE — Mais de 100 000 habitantes
CIDADE — De 50 000 a 100 000 habitantes
CIDADE — De 20 000 a 50 000 habitantes
CIDADE — De 5 000 a 20 000 habitantes
CIDADE — Até 5 000 habitantes
Vila — Vila
Povoado — Povoado
Núcleo — Núcleo ou propriedade rural

LIMITES

Internacional
Interestadual
Intermunicipal (indefinido)
Áreas especiais

ESTRADAS DE RODAGEM

Auto-estrada
Pavimentada — 2 ou mais vias; 1 ou 2 vias
Sem pavimentação — tráfego permanente; tráfego periódico
Caminho-Trilha
Identificação de rodovias — federal; estadual
ESTRADAS-DE-FERRO
Bitola normal ou larga — via simples; 2 ou mais vias
Bitola estreita — via simples; 2 ou mais vias
Caminho aéreo (cabo) — Tel.; Teleg.
Linha telefônica e telegráfica — BT; AT
Linha de energia elétrica

Pontos de controle — Horizontal △ Vertical ×; Horizontal e vertical ▲ 956; Comprovada × 573; Não comprovada × 573; Estação Gravimétrica E G

Altitudes:

ARTICULAÇÃO DA FOLHA

RIO POMBA	ASTOLFO DUTRA	CATAGUASES
SÃO JOÃO NEPOMUCENO	ARGIRITA	LEOPOLDINA
MAR DE ESPANHA	SAPUCAIA	ALÉM PARAÍBA

LOCALIZAÇÃO DA FOLHA NO ESTADO

ESCALA 1: 50 000

1 000 m — 0 — 1 000 — 2 000 — 3 000 m

Eqüidistância das curvas de nível: 20 metros

Origem da quilometragem: Equador e Meridiano 45° W. Gr., acrescidas as constantes 10 000 km e 500 km, respectivamente

Datum vertical: marégrafo Imbituba, SC
Datum horizontal: Córrego Alegre, MG

Levantamento estereofotogramétrico topográfico regular
Aerofotografias – 1966 apoio suplementar e reambulação executados em 1976 pela Superintendência de Geodésia; aerotriangulação; restituição e preparo para impressão realizados pela Superintendência de Cartografia

Esta folha foi preparada e impressa em decorrência do Convênio entre o IBGE e a SECRETARIA DE ESTADO DE CIÊNCIA E TECNOLOGIA / INSTITUTO DE GEOCIÊNCIAS APLICADAS DE MINAS GERAIS

DIRETORIA DE GEODÉSIA E CARTOGRAFIA
PRIMEIRA EDIÇÃO — 1977

DIREITOS DE REPRODUÇÃO RESERVADOS

Impressa no Centro de Serviços Gráficos do IBGE
A DIRETORIA DE GEODÉSIA E CARTOGRAFIA agradece a gentileza da comunicação de falhas ou omissões verificadas nesta Folha

HIDROGRAFIA

Mangue. Salina
Curso-d'água intermitente
Lago ou lagoa intermitente
Terreno sujeito a inundação
Brejo ou pântano
Poço (água). Nascente
Salto, cascata ou catarata
Cachoeira
Corredeira, rápido, travessão
Barragens: terra, alvenaria
Fundeadouro
Areia
Campo de emergência. Farol
Igreja. Escola. Mina

VEGETAÇÃO

Mata, floresta. Cerrado, macega, caatinga
Culturas: permanente, temporária

DIVISÃO ADMINISTRATIVA

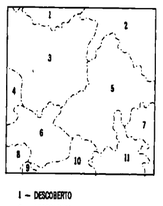

1 – DESCOBERTO
2 – LEOPOLDINA
3 – SÃO JOÃO NEPOMUCENO
4 – ROCHEDO DE MINAS
5 – ARGIRITA
6 – MARIPÁ DE MINAS
7 – ALÉM PARAÍBA
8 – GUARARÁ
9 – MAR DE ESPANHA
10 – SENADOR CORTES

DECLINAÇÃO MAGNÉTICA 1977 E CONVERGÊNCIA MERIDIANA DO CENTRO DA FOLHA

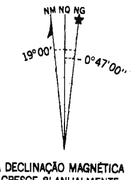

A DECLINAÇÃO MAGNÉTICA CRESCE 8' ANUALMENTE

Usar exclusivamente os dados numéricos

ARGIRITA (MG)