SECRETARIA DE PLANEJAMENTO DA PRESIDÊNCIA DA REPÚBLICA
IBGE
REGIÃO SUDESTE DO BRASIL – 1:50000

# CANTAGALO

FOLHA SF-23-X-D-VI-3
MI-2683/3

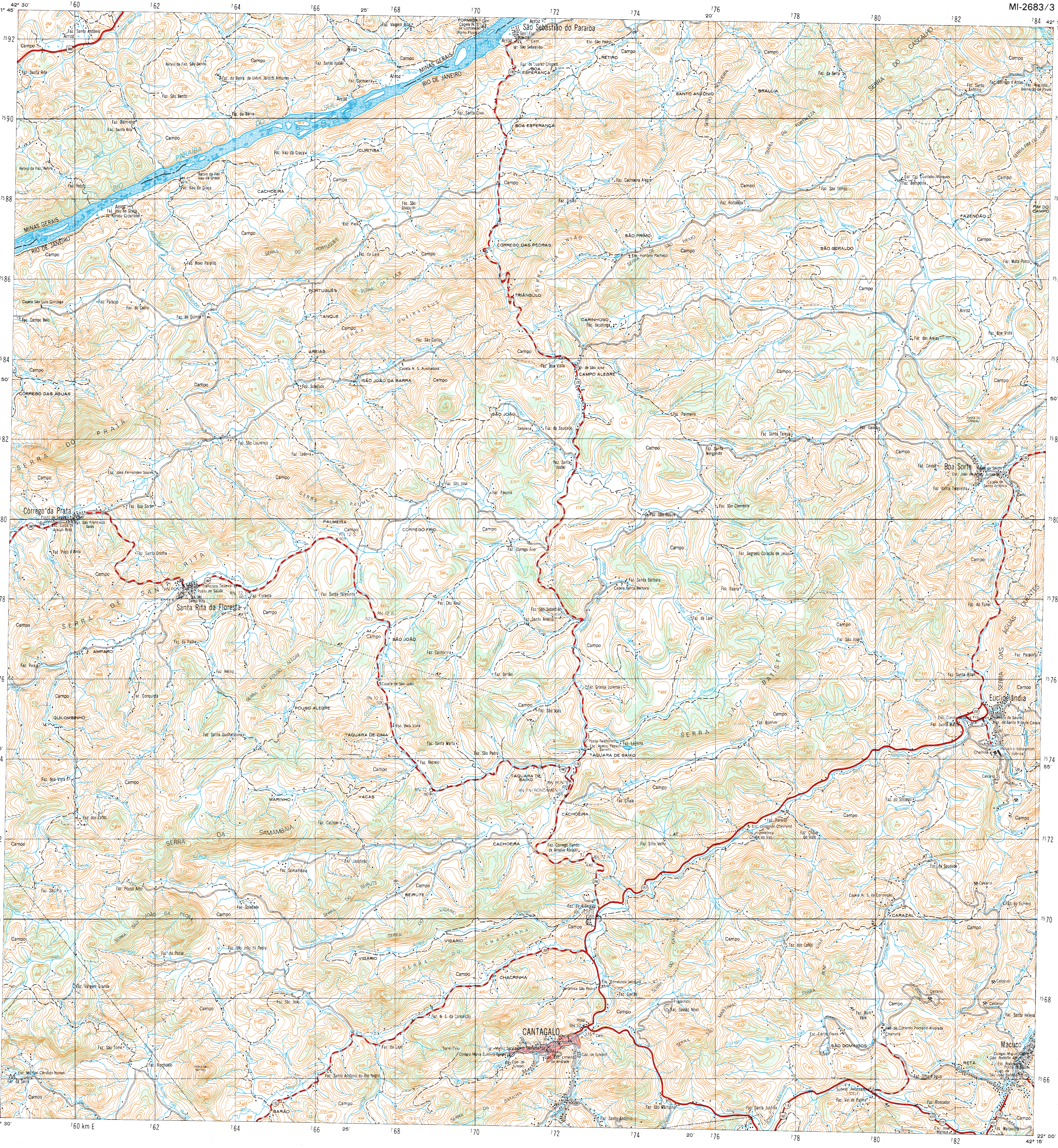
42° 30'
21° 45'
760
762
764
766
25'
768
770
772
774
776
20'
778
780
782
784
42° 15'
21° 45'
7592
7590
7588
7586
7584
50'
7582
7580
7578
7576
55'
7574
7572
7570
7568
7566 km N
22° 00'
42° 30'
760 km E
22° 00'
42° 15'
São Sebastião do Paraíba
FORMIGA
Capela N. S. da Conceição (Porto Fluvial)
RIO PARAÍBA DO SUL
MINAS GERAIS
RIO DE JANEIRO
Faz. Santo Antônio
Arroz
Campo
Faz. Santa Rita
Retiro da Faz. São Bento
Faz. da Barra, de Uitini Jardim Antunes
Faz. São Bento
Faz. da Barra
Faz. Barrinha
Esc. Santa Rita
Retiro da Faz. Retiro
Faz. Retiro
Retiro da Faz. Vau da Graça
Faz. Vau da Graça
Faz. Vau da Graça de Romeu Capanatel
Faz. Vargem Alta
Faz. Santa Isabel
Faz. Cachoeira
Faz. Santa Cruz
CURITIBA
CACHOEIRA
Faz. São Joaquim
Esc. Pará
Faz. da Laje
SERRA DO PORTUGUÊS
Faz. Novo Paraíso
PORTUGUÊS
SERRA DA LAJE
TANQUE
SERRA QUEIRA DEUS
Faz. São Carlos
AREIAS
Capela N. S. Auxiliadora
SÃO JOÃO DA BARRA
Faz. Soledade
Capela São Luis Gonzaga
Faz. Paraíso
Faz. do Cedro
Faz. Campo Belo
Faz. da Quinta
CÓRREGO DAS ÁGUAS
SERRA DO PRATA
Faz. São Lourenço
Faz. Ladeira
Esc. José Fernandes Soares
Córrego da Prata
Posto de Saúde
Esc. Luiza de Araújo Brás
Igr. São Francisco Sales
Faz. Boa Sorte
Faz. Poço d'Anta
Faz. Santo Onofre
SERRA DE SANTA RITA
Santa Rita da Floresta
Francisco Teixeira Leite
Posto de Saúde
Faz. Floresta
AMPARO
Faz. Piraiá
Faz. da Palha
Faz. Retiro
Faz. Conquista
QUILOMBINHO
SERRA DO POUSO ALEGRE
POUSO ALEGRE
Faz. Santa Guilhermina
TAQUARA DE CIMA
SERRA DA PALMEIRA
PALMEIRA
CÓRREGO FRIO
Faz. Santa Teresinha
SÃO JOÃO
Faz. Califórnia
Capela de São João
Esc. Bela Vista
Faz. Santa Marta
Faz. São Pedro
Faz. Recreio
Faz. Boa Vista
Faz. dos Cafés
MARINHO
VACAS
Faz. Cachoeira
SERRA DA SAMAMBAIA
Faz. Jacatirão
Faz. Samambaia
Faz. São Pio
Faz. Pouso Alto
Faz. Soledade
SERRA SÃO JOÃO DA PEDRA
Faz. da Posse
Faz. São João da Pedra
SERRA DO BEIRUTE
BEIRUTE
SERRA DO VIGÁRIO
VIGÁRIO
Faz. Vargem Grande
Faz. São José
Faz. São Tomé
Faz. Riachuelo
Pedra do Berrão
Esc. Manuel Cândido Nunes
Faz. da Serra
Faz. Santo Antônio do Rio Negro
BARÃO
Faz. da Laje
Faz. N. S. da Conceição
CHACRINHA
SERRA DO CHACRINHA
CANTAGALO
Igr. Matriz Santíssimo Sacramento
Colégio Maria Zulmira Torres
Torre (Tv)
Cpo. de futebol
Esc. Limeira de Andrade
Hosp.
Cem.
SERRA DA BATALHA
Faz. Santo Antônio
Faz. São Martinho
Faz. Santa Justina
SERRA SÃO MARTINHO
Frigorífico
Faz. Gavião Novo
Faz. Gavião
Cerâmica São Pedro
Esc. Ermelinda Ventura
SERRA DO GAVIÃO
Faz. dos Cafés
SERRA BOM VALE
Faz. Bom Vale
Esc. Elênio Freire
SÃO DOMINGOS
Fab. de Cimento Portland Alvorada
Chaminé
Subest. Rebaixadora (CELF)
Faz. Val de Palma
Faz. Roncador
Esc. José Maneja
Faz. Maravilha
Macuco
Colégio Miguel Couto
Gpo. Rodolfo Albino
Est. Rodoviária
Posto de Saúde
Igr. de São João Batista
RETA
Faz. Olho d'água
Faz. Santa Helena
Calcário
Faz. do Esmero
CARAZAL
Capela N. S. da Conceição
Faz. da Saudade
Faz. Chave do Vale
Us. Hidrelétrica Chave do Vaz
Esc. Leopoldo Chevrand
Faz. Paraíso
Faz. Sítio Velho
Faz. Córrego Fundo de Amelio Abraão
Faz. da Aldeia
RN PONTE 355
CACHOEIRA
TAQUARA DE BAIXO
Posto Telefônico
Esc. Acácio Passos Barreto
Faz. Lajinha
Faz. Chalé
SERRA JACI BATISTA
Faz. Bonfim
Faz. do Sossego
Rio Negro
Euclidelândia
Esc. Cong. de Nova Friburgo
Faz. Santa Marta
Posto de Saúde
Igr. de Santa Rita de Cássia
Indústria Votorantim (fábrica)
SERRA DAS ÁGUAS QUENTES
Faz. Santa Rita
Faz. Paracatu
Faz. do Túnel
Faz. São José
Faz. da Laje
Faz. Itaíra
Faz. Santa Bárbara
Capela Santa Bárbara
Faz. São Sebastião
Faz. Santa Amélia
Faz. Granja Jurema
Faz. São João
Faz. Sagrado Coração de Jesus
Faz. São Clemente
Faz. São Roque
Faz. Santa Margarida
Faz. Santa Teresa
Faz. Itaoca
Boa Sorte
Esc. João de Abreu Júnior
Capela de Santo Antônio
Faz. Canaã
Faz. Santa Teresinha
Pedra do Chapéu
Faz. Palmeira
Faz. da Saudade
Saibreira
Faz. Santa Isabel
CAMPO ALEGRE
Igr. de São José
Faz. Boa Vista
CARINHOSO
Faz. Jacutinga
TRIÂNGULO
SERRA DA UNIÃO
CÓRREGO DAS PEDRAS
SÃO PRIMO
Esc. Honório Pacheco
SERRA DE SÃO PRIMO
SÃO GERALDO
Faz. União
Faz. Fortaleza
Faz. Cachoeira Alegre
BOA ESPERANÇA
Faz. de Juarez Crispim
RETIRO
Esc. São Pedro
SANTO ANTÔNIO
SERRA DO NOGUEIRA
BRÁULIA
SERRA DA FORTALEZA
Faz. da Serra
SERRA DO CASCALHO
Faz. Santo Antônio
Faz. Córrego d'Antas
Esc. Augusto Bernardo de Paula
Faz. São Tomás
Esc. Cel. Custódio Marques
Faz. Bemposta
SERRA FIM DO CAMPO
FIM DO CAMPO
FAZENDÃO
Faz. Mata Porco
Arroz
Faz. Boa Vista
Faz. das Areias

PROJEÇÃO UNIVERSAL TRANSVERSA DE MERCATOR

LOCALIDADES

| | |
|---|---|
| Mais de 100 000 habitantes | CIDADE |
| De 50 000 a 100 000 habitantes | CIDADE |
| De 20 000 a 50 000 habitantes | CIDADE |
| De 5 000 a 20 000 habitantes | CIDADE |
| Até 5 000 habitantes | CIDADE |
| Vila | Vila |
| Povoado | Povoado |
| Núcleo ou propriedade rural | Núcleo |

LIMITES

- Internacional
- Interestadual
- Intermunicipal (indefinido)
- Áreas especiais

ESTRADAS DE RODAGEM

- Auto-estrada — 2 ou mais vias
- Pavimentada — 1 ou 2 vias
- Sem pavimentação — tráfego permanente; tráfego periódico
- Caminho. Trilha
- Identificação de rodovias — federal; estadual

ESTRADAS-DE-FERRO

- Bitola normal ou larga — via simples; 2 ou mais vias
- Bitola estreita — via simples; 2 ou mais vias
- Caminho aéreo (cabo)
- Linha telefônica e telegráfica — Tel; Teleg
- Linha de energia elétrica — BT; AT

Pontos de controle — Horizontal △ Vertical ×
Horizontal e vertical △ 956

Altitudes: Comprovada ×573 Não comprovada ×573

Estação Gravimétrica E G

ARTICULAÇÃO DA FOLHA

| | | |
|---|---|---|
| LEOPOLDINA MI-2682/2 | RECREIO MI-2683/1 | SANTO ANTÔNIO DE PÁDUA MI-2683/2 |
| ALÉM PARAÍBA MI-2682/4 | CANTAGALO MI-2683/3 | SANTA MARIA MADALENA MI-2683/4 |
| DUAS BARRAS MI-2716/2 | CORDEIRO MI-2717/1 | TRAJANO DE MORAES MI-2717/2 |

LOCALIZAÇÃO DA FOLHA NO ESTADO

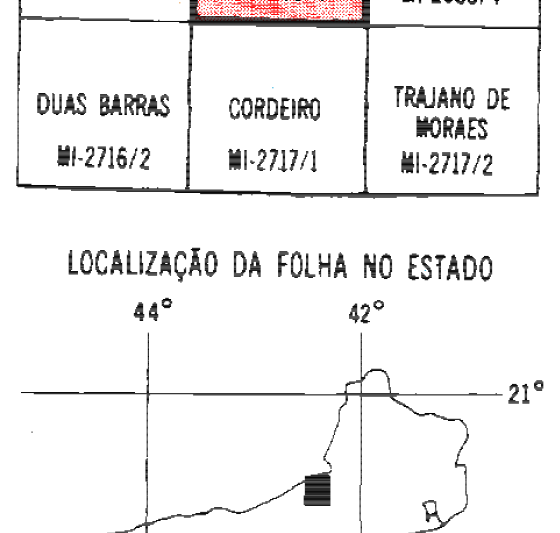

ESCALA 1: 50 000

1 000 m 0 1 000 2 000 3 000 m

Eqüidistância das curvas de nível: 20 metros
Origem da quilometragem: Equador e Meridiano 45° W. Gr., acrescidas as constantes 10 000 km e 500 km, respectivamente
Datum vertical: marégrafo Imbituba, SC
Datum horizontal: Córrego Alegre, MG

Levantamento estereofotogramétrico topográfico regular
Aerofotografias · 1975; apoio suplementar e reambulação executados em 1976; aerotriangulação, restituição e preparo para impressão realizados pelo IBGE.

Primeira edição – 1976
Segunda impressão – 1986

DIREITOS DE REPRODUÇÃO RESERVADOS

A DIRETORIA DE GEODÉSIA E CARTOGRAFIA agradece a gentileza da comunicação de falhas ou omissões verificadas nesta Folha

HIDROGRAFIA

- Mangue. Salina
- Curso-d'água intermitente
- Lago ou lagoa intermitente
- Terreno sujeito a inundação
- Brejo ou pântano
- Poço (água). Nascente
- Salto, cascata ou catarata
- Cachoeira
- Corredeira, rápido, travessão
- Barragens: terra, alvenaria
- Fundeadouro
- Areia
- Campo de emergência. Farol
- Igreja. Escola. Mina

VEGETAÇÃO

- Mata, floresta. Cerrado, macega, caatinga 🟩 ▨
- Culturas: permanente, temporária ▨ ▨

DIVISÃO ADMINISTRATIVA

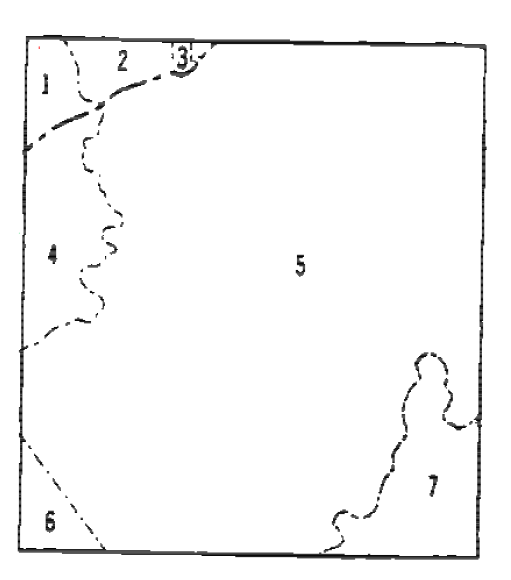

1 – VOLTA GRANDE (MG)
2 – ESTRELA-D'ALVA (MG)
3 – PIRAPETINGA (MG)
4 – CARMO (RJ)
5 – CANTAGALO (RJ)
6 – DUAS BARRAS (RJ)
7 – CORDEIRO (RJ)

DECLINAÇÃO MAGNÉTICA 1981
E CONVERGÊNCIA MERIDIANA
DO CENTRO DA FOLHA

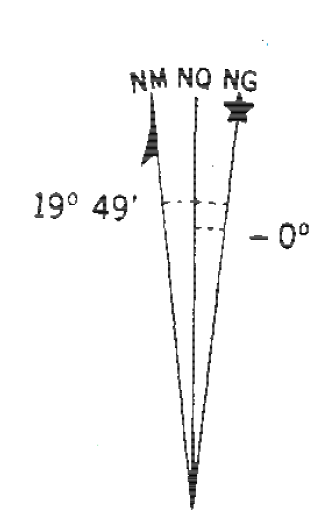
NM
NQ
NG
19° 49'
– 0° 58' 43''

A DECLINAÇÃO MAGNÉTICA CRESCE 8' ANUALMENTE

Usar exclusivamente os dados numéricos

CANTAGALO (MG-RJ)