SECRETARIA DE PLANEJAMENTO DA PRESIDÊNCIA DA REPÚBLICA
IBGE — DIRETORIA DE GEODÉSIA E CARTOGRAFIA
SUPERINTENDÊNCIA DE CARTOGRAFIA
CARTA DO BRASIL - ESC. 1:50 000

DOMINGOS MARTINS

FOLHA SF-24-V-A-III-4



40° 45'
20° 15'
318
320
322
324
326
40'
328
330
332
334
35'
336
338
340
342
40° 30'
7760
7758
7756
7754
7752
20'
7750
7748
7746
7744
7742
25'
7740
7738
7736
7734 km N
20° 30'
318 km E
SÃO MIGUEL
Campo
Banana
SANTA ROSA
BOQUEIRÃO
MEIA-LÉGUA
PAU-AMARELO
BIRIRICAS
SÃO TIBÚRCIO
GALO
SERRA DO GALO
RESERVA FLORESTAL DE DUAS BOCAS
SÃO BENTO
PANELAS
SÃO PAULO DE CIMA
TRINCHEIRA
PIAÍBA
SÃO PAULO DE BAIXO
RIO JUCU
FORMATE
SERRA PÉ DE URUBU
SUÍDO
DOMINGOS MARTINS
BOA VISTA
Isabel
VARGEM GRANDE
USINA
SÃO RAFAEL
Us. Hidrelétrica Jucu
Est. Domingos Martins
RIO FUNDO
Vila das Orquídeas
Maanaim (acampamento religioso)
PEIXE VERDE
AMARELO DO PEIXE VERDE
COSTA PEREIRA
Marechal Floriano
BATATAL
PEDRA MULATA
BASÍLIO
SERRA DO BATATAL
Bom Jesus do Morro Baixo
ALTO BATATAL
DESERTO
RIO INDIVISO
ALTO BAÍA NOVA
SOLIDÃO
BOM JESUS
BAÍA NOVA
MOCAMBO
Ribeirão do Cristo
Rio Jacarandá
RFFSA-LEOPOLDINA
RN 1036 G 539
RN 1035 M 65
262
376
470

PROJEÇÃO UNIVERSAL TRANSVERSA DE MERCATOR

LOCALIDADES

Mais de 100 000 habitantes	CIDADE
De 50 000 a 100 000 habitantes	CIDADE
De 20 000 a 50 000 habitantes	CIDADE
De 5 000 a 20 000 habitantes	CIDADE
Até 5 000 habitantes	CIDADE
Vila	Vila
Povoado	Povoado
Núcleo ou propriedade rural	Núcleo

LIMITES

- Internacional
- Interestadual
- Intermunicipal (aproximado)
- Áreas especiais

ESTRADAS DE RODAGEM

Auto-estrada		2 ou mais vias
Pavimentada		1 ou 2 vias
Sem pavimentação	tráfego permanente	tráfego periódico
Caminho. Trilha		
Identificação de rodovias	federal	estadual

ESTRADAS-DE-FERRO

Bitola normal ou larga	via simples	2 ou mais vias
Bitola estreita	via simples	2 ou mais vias
Caminho aéreo (cabo)		
Linha telefônica e telegráfica	Tel.	Teleg.
Linha de energia elétrica	BT	AT

Pontos de controle: Horizontal △ Vertical ×
Horizontal e vertical △ 956

Altitudes: Comprovada ×573 Não comprovada ×573

Estação Gravimétrica .E G

ARTICULAÇÃO DA FOLHA

GARRAFÃO	SANTA LEOPOLDINA	SERRA
ARACUAÍA	DOMINGOS MARTINS	VITÓRIA
MATILDE	ALFREDO CHAVES	GUARAPARI

LOCALIZAÇÃO DA FOLHA NO ESTADO

ESCALA 1: 50 000

1 000 m 0 1 000 2 000 3 000 m

Eqüidistância das curvas de nível: 20 metros
Origem da quilometragem: Equador e Meridiano 39° W. Gr., acrescidas as constantes 10 000 km e 500 km, respectivamente
Datum vertical: marégrafo Imbituba, SC
Datum horizontal: Córrego Alegre, MG
Levantamento estereofotogramétrico topográfico regular
Aerofotografias - 1975 : apoio suplementar e reambulação executados em 1977 pela Superintendência de Geodésia aerotriangulação, restituição e preparo para impressão realizados pela Superintendência de Cartografia – IBGE

DIRETORIA DE GEODÉSIA E CARTOGRAFIA
PRIMEIRA EDIÇÃO — 1978
DIREITOS DE REPRODUÇÃO RESERVADOS
Impressa no Centro de Serviços Gráficos do IBGE
A DIRETORIA DE GEODÉSIA E CARTOGRAFIA agradece a gentileza da comunicação de falhas ou omissões verificadas nesta Folha

HIDROGRAFIA

- Mangue. Salina
- Curso-d'água intermitente
- Lago ou lagoa intermitente
- Terreno sujeito a inundação
- Brejo ou pântano
- Poço (água). Nascente
- Salto, cascata ou catarata
- Cachoeira
- Corredeira, rápido, travessão
- Barragens: terra, alvenaria
- Fundeadouro
- Areia
- Campo de emergência. Farol
- Igreja. Escola. Mina

VEGETAÇÃO

- Mata, floresta. Cerrado, macega, caatinga
- Culturas: permanente, temporária

DIVISÃO ADMINISTRATIVA

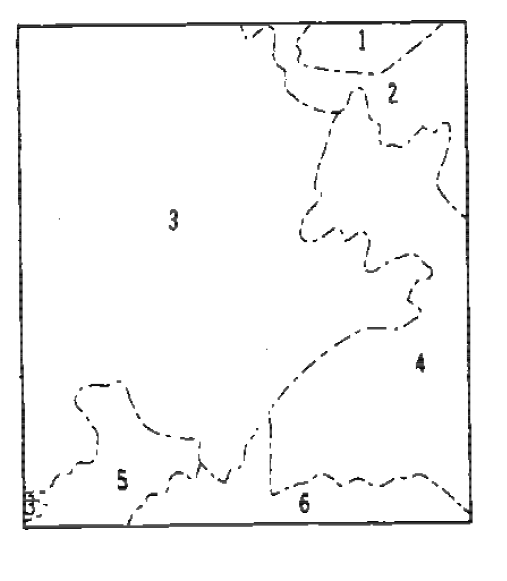

1 – SANTA LEOPOLDINA
2 – CARIACICA
3 – DOMINGOS MARTINS
4 – VIANA
5 – ALFREDO CHAVES
6 – GUARAPARI

DECLINAÇÃO MAGNÉTICA 1978
E CONVERGÊNCIA MERIDIANA
DO CENTRO DA FOLHA

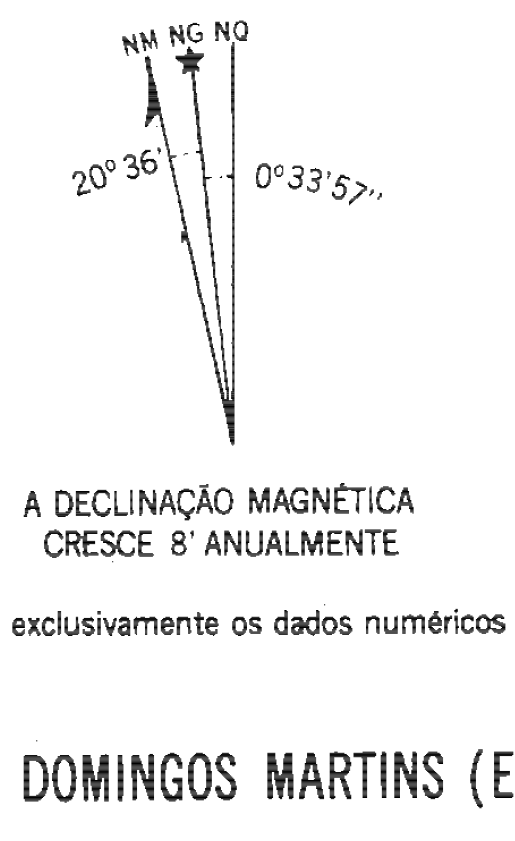

NM NG NQ
20° 36'
0°33'57"

A DECLINAÇÃO MAGNÉTICA CRESCE 8' ANUALMENTE

Usar exclusivamente os dados numéricos

DOMINGOS MARTINS (ES)