SECRETARIA DE PLANEJAMENTO DA PRESIDÊNCIA DA REPÚBLICA
IBGE — DIRETORIA DE GEODÉSIA E CARTOGRAFIA
SUPERINTENDÊNCIA DE CARTOGRAFIA

CARTA DO BRASIL - ESC. 1:50 000

EUGENÓPOLIS

FOLHA SF-23-X-D-III-2

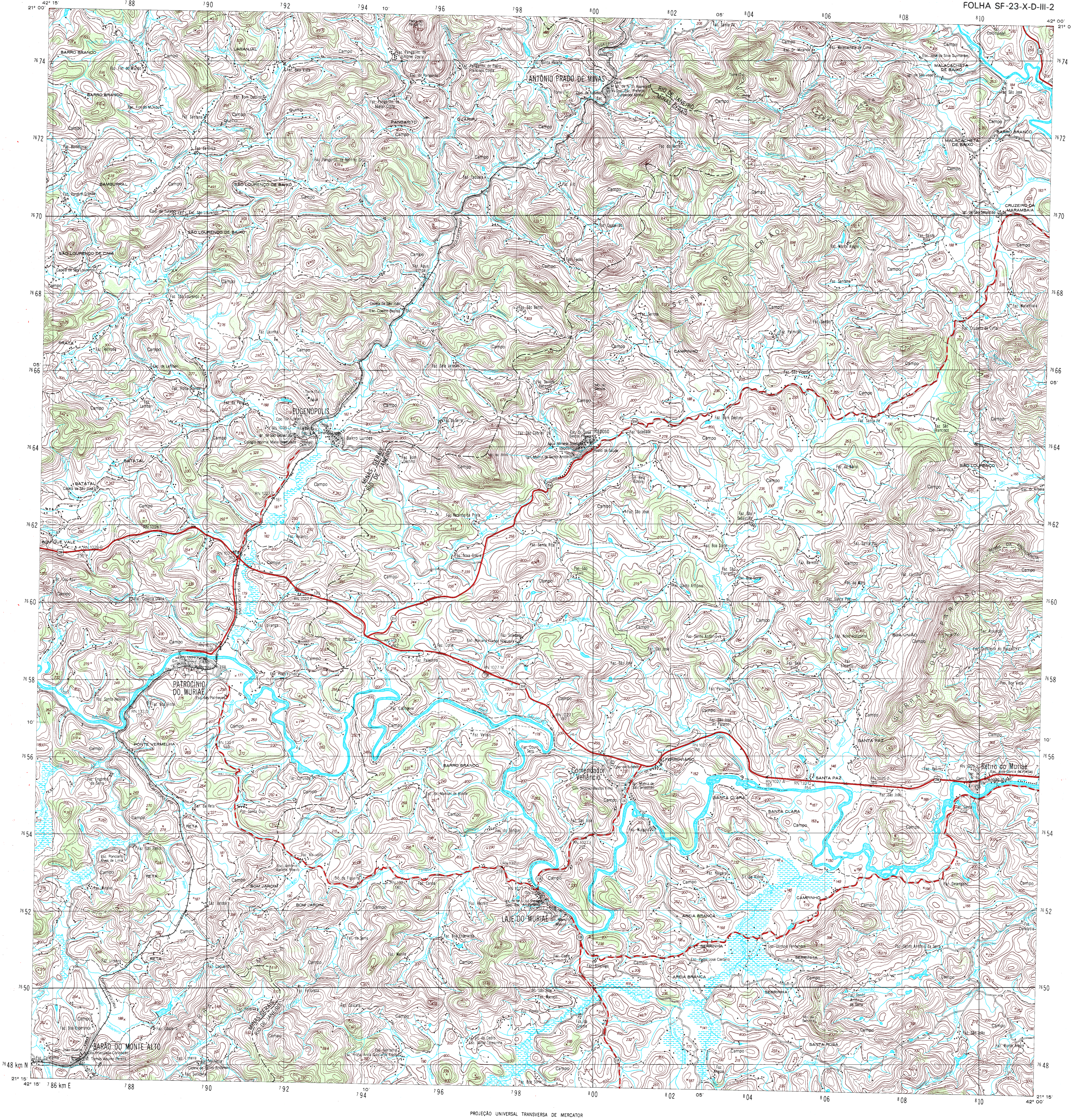
21° 00'
42° 15'
786
788
790
792
794
10'
796
798
800
802
05'
804
806
808
810
42° 00'
21° 00'
7674
7672
7670
7668
7666
05'
7664
7662
7660
7658
10'
7656
7654
7652
7650
7648 km N
21° 15'
786 km E
ANTÔNIO PRADO DE MINAS
RIO DE JANEIRO
MINAS GERAIS
MALACACHETA DE BAIXO
BARRO BRANCO
CRUZEIRO DA MARAMBAIA
LARANJAL
QUITO
PANGARITO
GUARIPU
BAMBURRAL
SÃO LOURENÇO DE BAIXO
SÃO LOURENÇO DE CIMA
PRATA
EUGENÓPOLIS
Bairro Lurdes
BATATAL
Raposo
SERRA DO SERTÃO
CAMPINHO
SÃO LOURENÇO
SERRA DA PROVIDÊNCIA
SERRA DO PARAÍSO
BOA UNIÃO
SANTA PAZ
BOM QUE VALE
PATROCÍNIO DO MURIAÉ
PONTE VERMELHA
BARRO BRANCO
Comendador Venâncio
FERROVIÁRIO
Retiro do Muriaé
SANTA CLARA
RETA
BOM JARDIM
LAJE DO MURIAÉ
AREIA BRANCA
SERRINHA
SANTA ROSA
BARÃO DO MONTE ALTO
SERRA DA LIMEIRA
Rio Muriaé
Rio Carangola

PROJEÇÃO UNIVERSAL TRANSVERSA DE MERCATOR

LOCALIDADES

Mais de 100 000 habitantes	CIDADE
De 50 000 a 100 000 habitantes	CIDADE
De 20 000 a 50 000 habitantes	CIDADE
De 5 000 a 20 000 habitantes	CIDADE
Até 5 000 habitantes	CIDADE
Vila	Vila
Povoado	Povoado
Núcleo ou propriedade rural	Núcleo

LIMITES

Internacional
Interestadual
Intermunicipal (aproximado)
Áreas especiais

ESTRADAS DE RODAGEM

Auto-estrada		2 ou mais vias
Pavimentada		1 ou 2 vias
Sem pavimentação	tráfego permanente	tráfego periódico
Caminho. Trilha		
Identificação de rodovias	federal	estadual

ESTRADAS-DE-FERRO

Bitola normal ou larga	via simples	2 ou mais vias
Bitola estreita	via simples	2 ou mais vias
Caminho aéreo (cabo)		
Linha telefônica e telegráfica	Tel.	Teleg.
Linha de energia elétrica	BT	AT

Pontos de controle: Horizontal △ Vertical ×
Horizontal e vertical △ 956
Altitudes: Comprovada ×573 Não comprovada ×573
Estação Gravimétrica .E G

ARTICULAÇÃO DA FOLHA

MIRADOURO	PORCIÚNCULA	VARRE-SAI
MURIAÉ	EUGENÓPOLIS	ITAPERUNA
PALMA	MIRACEMA	SÃO JOÃO DO PARAÍSO

LOCALIZAÇÃO DA FOLHA NO ESTADO

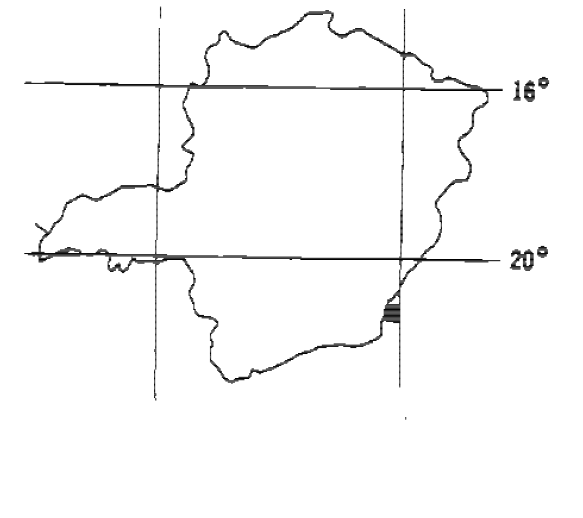

ESCALA 1: 50 000

1 000 m 0 1 000 2 000 3 000 m

Equidistância das curvas de nível: 20 metros
Origem da quilometragem: Equador e Meridiano 45° W. Gr., acrescidas as constantes 10 000 km e 500 km, respectivamente
Datum vertical: marégrafo Imbituba, SC.
Datum horizontal: Córrego Alegre, MG
Levantamento estereofotogramétrico topográfico regular
Aerofotografias – 1975; apoio suplementar e reambulação executados em 1975 pela Superintendência de Geodésia; aerotriangulação; restituição e preparo para impressão realizados pela Superintendência de Cartografia

Esta folha foi preparada e impressa em decorrência do Convênio IBGE/Departamento de Recursos Minerais – DRM, da Secretaria de Estado de Indústria, Comércio e Turismo do Estado do Rio de Janeiro, antigo DARME.

DIRETORIA DE GEODÉSIA E CARTOGRAFIA
PRIMEIRA EDIÇÃO – 1978

DIREITOS DE REPRODUÇÃO RESERVADOS
Impressa no Centro de Serviços Gráficos do IBGE
A DIRETORIA DE GEODÉSIA E CARTOGRAFIA agradece a gentileza da comunicação de falhas ou omissões verificadas nesta Folha

HIDROGRAFIA

Mangue. Salina
Curso-d'água intermitente
Lago ou lagoa intermitente
Terreno sujeito a inundação
Brejo ou pântano
Poço (água). Nascente
Salto, cascata ou catarata
Cachoeira
Corredeira, rápido, travessão
Barragens: terra, alvenaria
Fundeadouro
Areia
Campo de emergência. Farol
Igreja. Escola. Mina

VEGETAÇÃO

Mata, floresta. Cerrado, macega, caatinga
Culturas: permanente, temporária

DIVISÃO ADMINISTRATIVA

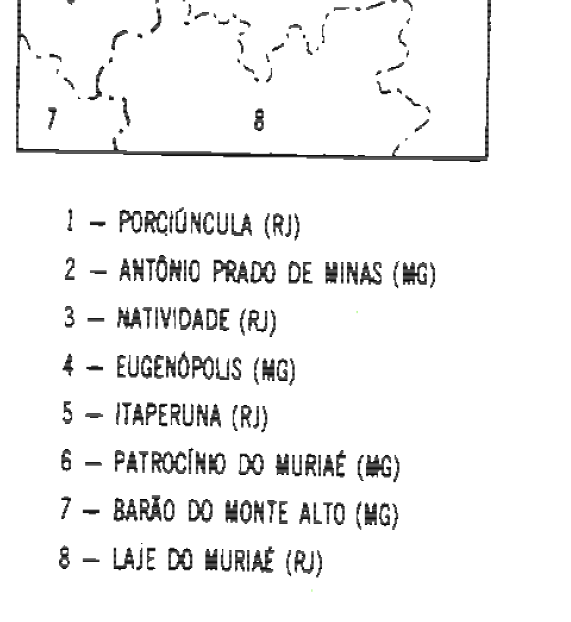

1 – PORCIÚNCULA (RJ)
2 – ANTÔNIO PRADO DE MINAS (MG)
3 – NATIVIDADE (RJ)
4 – EUGENÓPOLIS (MG)
5 – ITAPERUNA (RJ)
6 – PATROCÍNIO DO MURIAÉ (MG)
7 – BARÃO DO MONTE ALTO (MG)
8 – LAJE DO MURIAÉ (RJ)

DECLINAÇÃO MAGNÉTICA 1978
E CONVERGÊNCIA MERIDIANA
DO CENTRO DA FOLHA

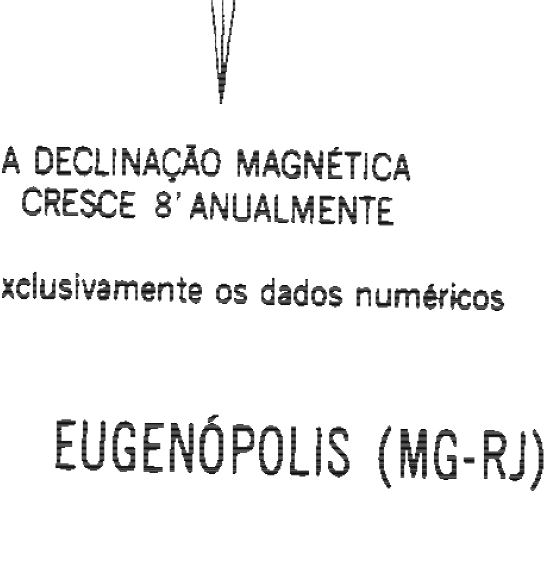
NM
NQ
NG
19° 39'
1° 02' 12''

A DECLINAÇÃO MAGNÉTICA
CRESCE 8' ANUALMENTE

Usar exclusivamente os dados numéricos

EUGENÓPOLIS (MG-RJ)