FUNDAÇÃO IBGE - INSTITUTO BRASILEIRO DE GEOGRAFIA
CARTA DO BRASIL - ESC. 1:50000

# FAROL DE SÃO TOMÉ

FÔLHA SF-24-M-II-2

SF-24-N-I-1

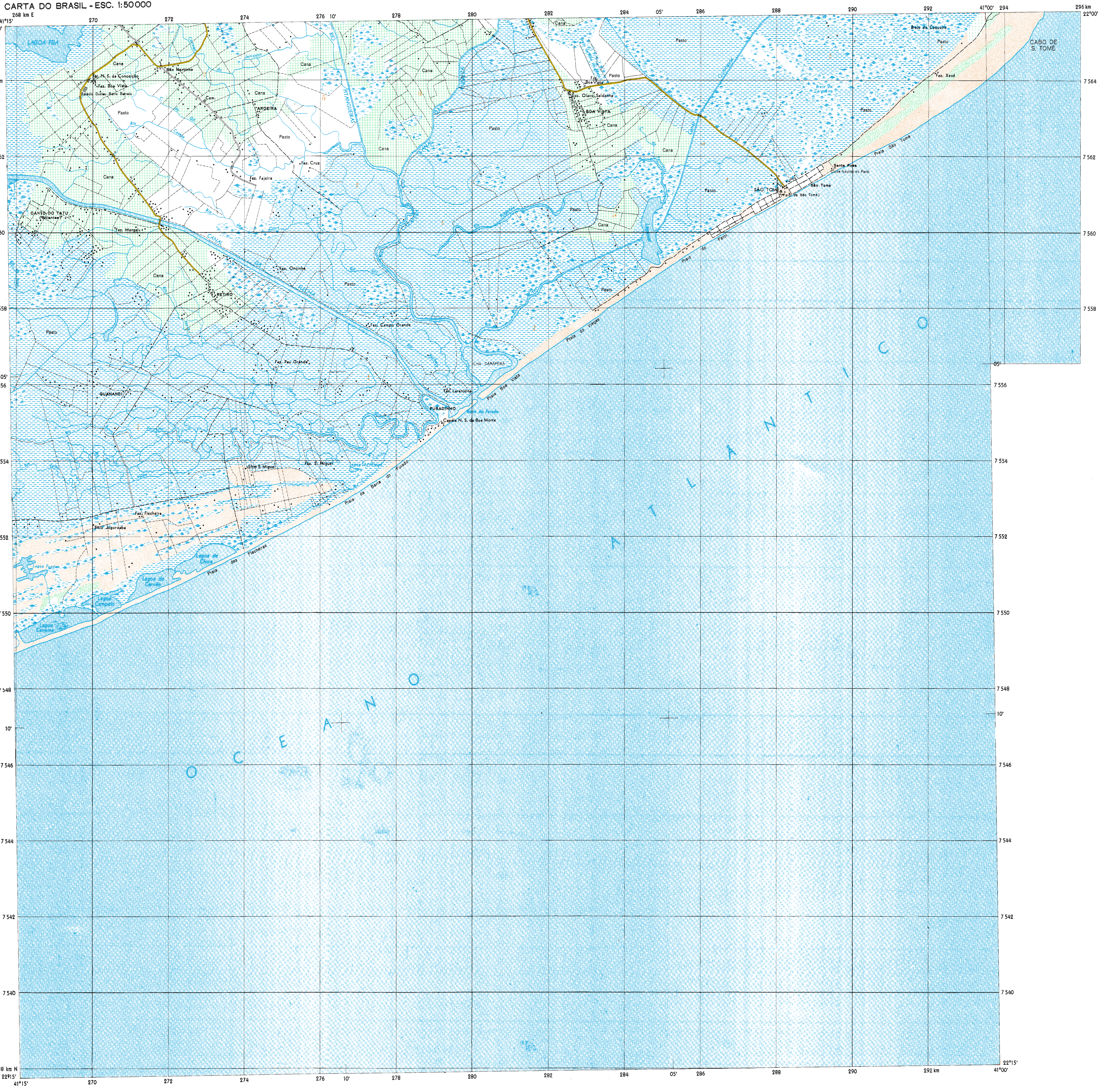
268 km E
270
272
274
276
10'
278
280
282
284
05'
286
288
290
292
41°00'
294
296 km
41°15'
22°00'
7 564 km
7 562
7 560
7 558
05'
7 556
7 554
7 552
7 550
7 548
10'
7 546
7 544
7 542
7 540
7 538 km N
22°15'
292 km
LAGOA FEIA
Cana
São Martinho
Faz. N. S. da Conceição
Faz. Boa Vista
Estádio Dudley Barro Barreto
Cem.
Pasto
Rio Caxexa
Córrego do Jenipapo
C. do Gil
ARQEIRA
RIO PITANGUEIRAS
Faz. Cruz
Faz. Fajeira
CANTO DO TATU
("Sitiantes")
Faz. Mangal
Rio da Onça
CANAL DA FLECHA
Faz. Oncinha
Rio Sal
RETIRO
Faz. Campo Grande
Faz. Pau Grande
ILHA CARAPEBA
Faz. Laranjeira
FURADINHO
Barra do Furado
Capela N. S. da Boa Morte
GUANANDI
Rio Vermelho
Sítio S. Miguel
Faz. S. Miguel
Lagoa São Miguel
Faz. Flecheira
Sítio Jogordaba
Lagoa Funda
Lagoa do Chica
Lagoa do Carvão
Lagoa Campelo
Lagoa Caneima
Praia das Flecheiras
Praia da Barra do Furado
Praia Boa Vista
Praia do Viegas
Praia do Farol
Praia São Tomé
Faz. Boa Vista
Esc. Olavo Saldanha
BOA VISTA
Canal Quitinguta
SÃO TOMÉ
(Farol de São Tomé)
São Tomé
Santa Rosa
Clube Náutico do Farol
Brejo do Coqueiro
Faz. Xexé
CABO DE S. TOMÉ
OCEANO ATLÂNTICO

PROJEÇÃO UNIVERSAL TRANSVERSA DE MERCATOR

LOCALIDADES

| | |
|---|---|
| Mais de 100 000 habitantes | CIDADE |
| De 50 000 a 100 000 habitantes | CIDADE |
| De 20 000 a 50 000 habitantes | CIDADE |
| De 5 000 a 20 000 habitantes | Cidade |
| Até 5 000 habitantes | Cidade |
| Vila | Vila |
| Povoado | Povoado |
| Núcleo ou propriedade rural | Núcleo |

LIMITES

- Internacional
- Interestadual
- Intermunicipal
- Áreas especiais

ESTRADAS DE RODAGEM

| | | |
|---|---|---|
| Auto-estrada | | 2 ou mais vias |
| Pavimentada | | 1 ou 2 vias |
| Sem pavimentação | tráfego permanente | tráfego periódico |
| Caminho. Trilha | | |
| Identificação de rodovias | federal | estadual ○ |

ESTRADAS DE FERRO

| | | |
|---|---|---|
| Bitola normal ou larga | via simples | 2 ou mais vias |
| Bitola estreita | via simples | 2 ou mais vias |
| Caminho aéreo (cabo) | | |
| Linha de bonde | via simples | via dupla |
| Linha telefônica e telegráfica | Tel. | Teleg. |
| Linha de energia elétrica | BT | AT |

Pontos de contrôle: Horizontal △ Vertical ×
Horizontal e vertical ▲

Altitudes: Comprovada ×792 Não comprovada ×792

ARTICULAÇÃO DA FÔLHA

| | | |
|---|---|---|
| Campos | Muçurepe | SF-24-N-I-1 |
| Lagoa Feia | Farol de S. Tomé | |
| | | |

ESCALA 1:50 000

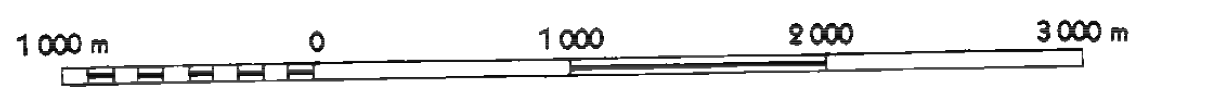
1 000 m
0
1 000
2 000
3 000 m

Eqüidistância das curvas de nível: 20 metros

Origem da quilometragem: Equador e Meridiano 45° W. Gr.
acrescidas as constantes 10 000 km e 500 km, respectivamente
Fuso 24, Esferóide Internacional.
Datum vertical: Marégrafo Imbituba, SC
Datum horizontal: Córrego Alegre, MG

Levantamento estereofotogramétrico topográfico regular.
Aerofotografias de 1966, reambulação 1966 e restituição 1968
Triangulação Espacial

INSTITUTO BRASILEIRO DE GEOGRAFIA

PRIMEIRA EDIÇÃO - 1968
DIREITOS DE REPRODUÇÃO RESERVADOS
Impressa no Serviço Gráfico da FUNDAÇÃO IBGE

HIDROGRAFIA

- Mangue. Salina
- Curso d'água intermitente
- Lago ou lagoa intermitente
- Terreno sujeito à inundação
- Brejo ou pântano
- Poço (água). Nascente
- Salto, cascata ou catarata
- Cachoeira
- Corredeira, rápido, travessão
- Barragens: terra, alvenaria
- Fundeadouro
- Areia
- Campo de emergência. Farol
- Igreja. Escola. Mina

VEGETAÇÃO

- Mata, floresta. Cerrado, macega, caatinga.
- Culturas: permanente temporária

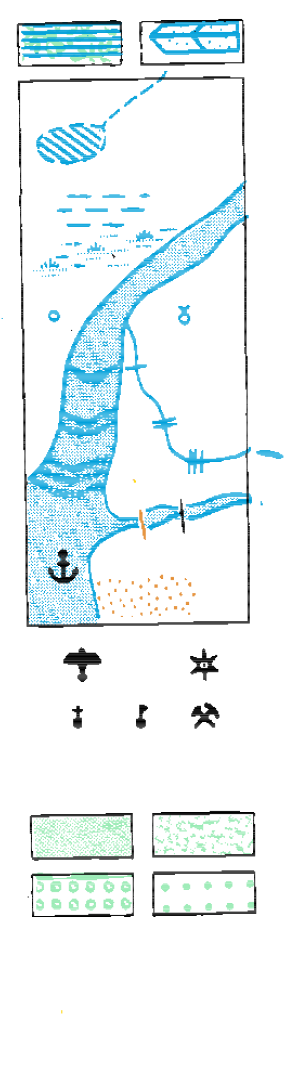

DIVISÃO ADMINISTRATIVA

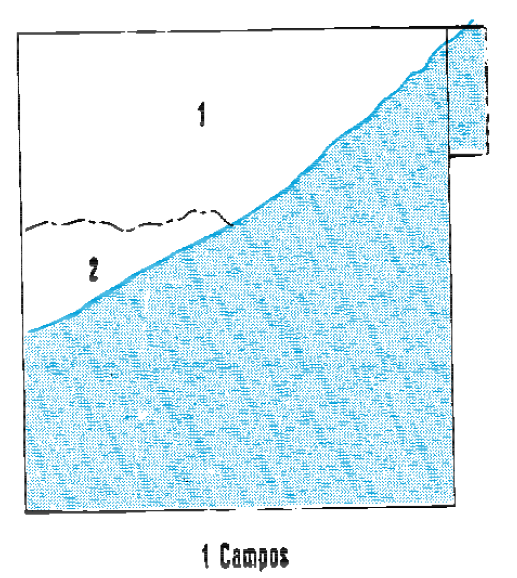

1 Campos
2 Macaé

DECLINAÇÃO MAGNÉTICA 1967
E CONVERGÊNCIA MERIDIANA
DO CENTRO DA FÔLHA


NM
NG
NQ
18°37'
0°48'02"

A DECLINAÇÃO MAGNÉTICA
CRESCE 7' ANUALMENTE

Usar exclusivamente os dados numéricos

FAROL DE SÃO TOMÉ
(RIO DE JANEIRO)