SECRETARIA DE PLANEJAMENTO DA PRESIDÊNCIA DA REPÚBLICA
IBGE - SUPERINTENDÊNCIA DE CARTOGRAFIA
DEPARTAMENTO DE CARTOGRAFIA
CARTA DO BRASIL - ESC. 1:50 000

FOZ DO RIO DO PEIXE

FOLHA SF-22-V-D-V-1

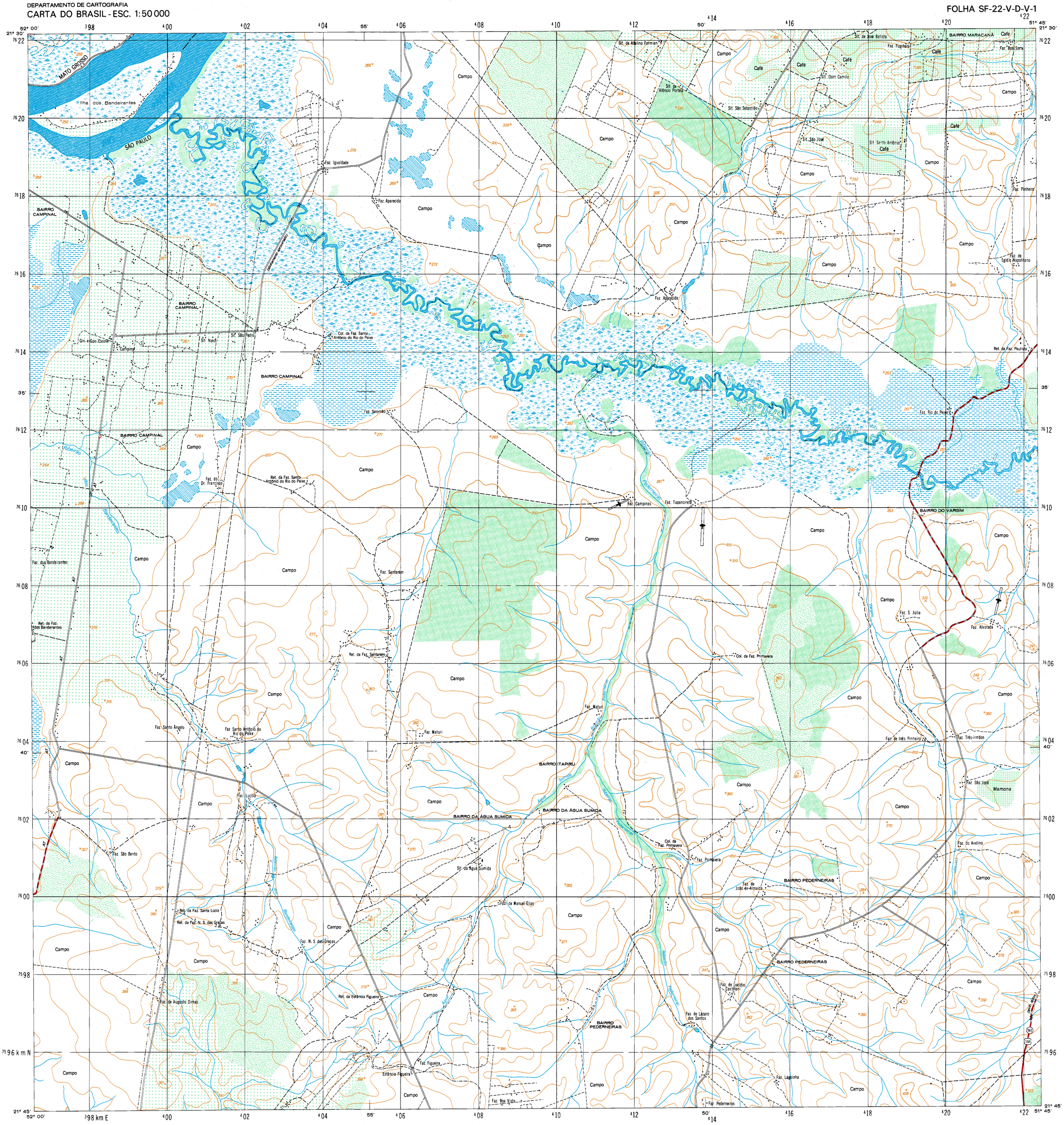

PROJEÇÃO UNIVERSAL TRANSVERSA DE MERCATOR

LOCALIDADES

- Mais de 100 000 habitantes — CIDADE
- De 50 000 a 100 000 habitantes — CIDADE
- De 20 000 a 50 000 habitantes — CIDADE
- De 5 000 a 20 000 habitantes — CIDADE
- Até 5 000 habitantes — CIDADE
- Vila — Vila
- Povoado — Povoado
- Núcleo ou propriedade rural — Núcleo

LIMITES

- Internacional
- Interestadual
- Intermunicipal
- Áreas especiais

ESTRADAS DE RODAGEM

- Auto-estrada — 2 ou mais vias; 1 ou 2 vias
- Pavimentada — tráfego permanente; tráfego periódico
- Sem pavimentação
- Caminho, Trilha
- Identificação de rodovias — federal; estadual
- ESTRADAS-DE-FERRO
- Bitola normal ou larga — via simples; 2 ou mais vias
- Bitola estreita — via simples; 2 ou mais vias
- Caminho aéreo (cabo)
- Linha telefônica e telegráfica — Tel.; Teleg.
- Linha de energia elétrica — BT; AT

Pontos de controle — Horizontal △ Vertical ×

Altitudes: Horizontal e vertical △ 956

Comprovada ×573 Não comprovada ×573

Estação Gravimétrica • E G

ARTICULAÇÃO DA FOLHA

SF-22-V-D-I-4	PANORAMA	DRACENA
SF-22-V-D-IV-2	FOZ DO RIO DO PEIXE	JACIPORÃ
SF-22-V-D-IV-4	PRESIDENTE VENCESLAU	SANTO ANASTÁCIO

LOCALIZAÇÃO DA FOLHA NO ESTADO

ESCALA 1: 50 000

1 000 m — 0 — 1 000 — 2 000 — 3 000 m

Eqüidistância das curvas de nível: 20 metros

Origem da quilometragem: Equador e Meridiano 51° W. Gr., acrescidas as constantes 10 000 km e 500 km respectivamente

Datum vertical: marégrafo Imbituba, SC
Datum horizontal: Córrego Alegre, MG

Levantamento estereofotogramétrico topográfico regular
Aerofotografias - 1965; apoio suplementar e reambulação executados em 1973 pelo Departamento de Geodésia e Topografia; restituição, aerotriangulação e preparo para a impressão realizados pelo Departamento de Cartografia

Esta folha foi preparada e impressa em decorrência do Convênio entre o IBGE e o Departamento de Águas e Energia Elétrica do Estado de São Paulo

SUPERINTENDÊNCIA DE CARTOGRAFIA

PRIMEIRA EDIÇÃO — 1975

DIREITOS DE REPRODUÇÃO RESERVADOS

Impressa no Serviço Gráfico do IBGE

A SUPERINTENDÊNCIA DE CARTOGRAFIA agradece a gentileza da comunicação de falhas ou omissões verificadas nesta Folha

AV. BRASIL, 15671 — PARADA DE LUCAS
RIO DE JANEIRO — RJ — CEP.21241-051

HIDROGRAFIA

- Mangue. Salina
- Curso-d'água intermitente
- Lago ou lagoa intermitente
- Terreno sujeito a inundação
- Brejo ou pântano
- Poço (água). Nascente
- Salto, cascata ou catarata
- Cachoeira
- Corredeira, rápido, travessão
- Barragens: terra, alvenaria
- Fundeadouro
- Areia
- Campo de emergência. Farol
- Igreja. Escola. Mina

VEGETAÇÃO

- Mata, floresta. Cerrado, macega, caatinga
- Culturas: permanente, temporária

DIVISÃO ADMINISTRATIVA

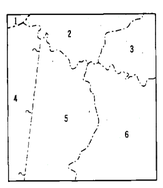

1 – BRASILÂNDIA (MT)
2 – PANORAMA (SP)
3 – OURO VERDE (SP)
4 – PRESIDENTE EPITÁCIO (SP)
5 – CAIUÁ (SP)
6 – PRESIDENTE VENCESLAU (SP)

DECLINAÇÃO MAGNÉTICA 1975
E CONVERGÊNCIA MERIDIANA
DO CENTRO DA FOLHA

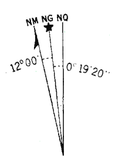

A DECLINAÇÃO MAGNÉTICA CRESCE 10' ANUALMENTE

Usar exclusivamente os dados numéricos

FOZ DO RIO DO PEIXE (SP-MT)