SECRETARIA DE PLANEJAMENTO DA PRESIDÊNCIA DA REPÚBLICA
IBGE — DIRETORIA DE GEODÉSIA E CARTOGRAFIA
SUPERINTENDÊNCIA DE CARTOGRAFIA

CARTA DO BRASIL - ESC. 1:50 000

GUAÇUÍ

FOLHA SF-24-V-A-IV-4

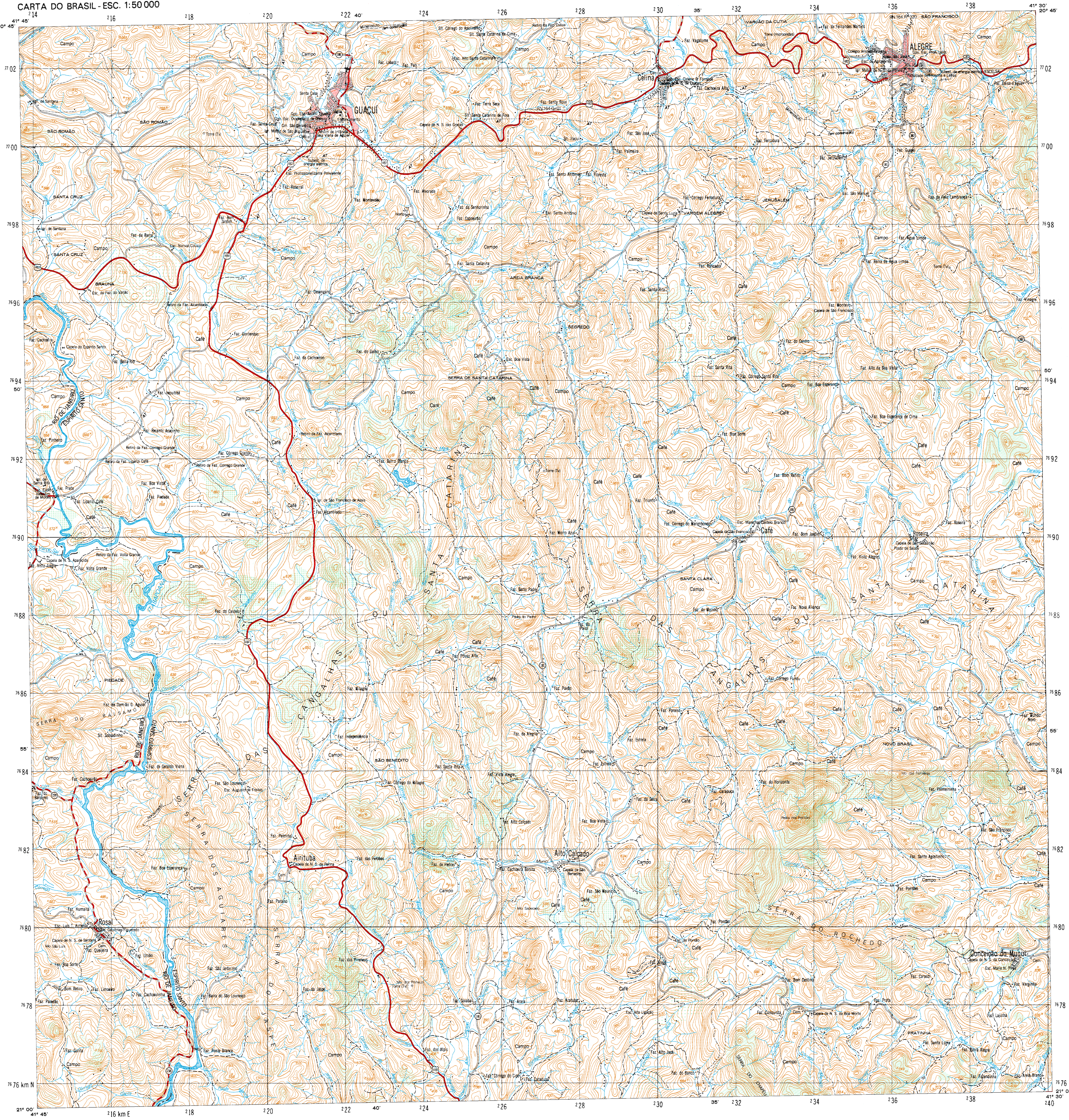
41° 45'
20° 45'
214
216
218
220
222
40'
224
226
228
230
35'
232
234
236
238
41° 30'
7702
7700
7698
7696
7694
50'
7692
7690
7688
7686
55'
7684
7682
7680
7678
7676 km N
21° 00'
216 km E
240
GUAÇUÍ
Santa Casa
Gpo. Esc. Adolfo Teixeira
Gpo. Esc. Diocleciano de Oliveira
Gin. São Geraldo
Igr. Matriz de São Miguel
Jardim de Infância Zélia Viana de Aguiar
Monumento
Cem.
Subest. de energia elétrica
Esc. Profissionalizante Polivalente
Mineroduto (em construção)
Sit. Córrego do Apolinário
Sit. Santa Catarina de Cima
Esc. Alto Santa Catarina
Faz. Lobato
Faz. Pati
Faz. Terra Seca
Sit. Santa Catarina de Fora
Capela de N. S. das Graças
Faz. Santa Rosa
RN 164 Q/01
Retiro da Faz. Estiva
Campo
SÃO ROMÃO
Torre (Tv)
Igr. de Santana
SANTA CRUZ
Faz. da Barra
Esc. Norival Couzzi
Faz. Bom Jardim
Faz. Roseiral
Faz. Montevidéu
Faz. Alvorada
Faz. da Senhorinha
Faz. Capoeirão
Horto
BRAÚNA
Esc. da Faz. do Varjão
Retiro da Faz. Alcantilado
Faz. Desengano
Faz. Santa Catarina
AREIA BRANCA
Faz. Cachoeira
Capela do Espírito Santo
Faz. Beira-Rio
Faz. Contendas
Faz. da Cachoeiras
Faz. do Galho
Esc. Boa Vista
SERRA DE SANTA CATARINA
Café
Faz. Jequitibá
Faz. Recanto Acacinho
Retiro da Faz. Córrego Grande
Faz. Pinheiro
RIO DE JANEIRO
ESPÍRITO SANTO
Celina
Esc. Cirlene R. Fonseca
Faz. Cachoeira Alta
Faz. Vagalume
VARJÃO DA CUTIA
Torre (microondas)
Faz. de Fernandes Martins
ALEGRE
Colégio Aristides...
Gpo. Esc. Prof. Lellis
Esc. de Agronomia
Igr. Matriz de N. S. da Penha
Faculdade de Filosofia e Letras
Subest. de energia elétrica (ESCELSA)
RN 164 R 320
SÃO FRANCISCO
Faz. Caixa-d'água
Sít. Itacuí
Faz. São José
Faz. Palmeira
Faz. Santo Antônio
Faz. Floresta
Faz. Ferradura
Faz. Jerusalém
Faz. Gugel
Faz. Córrego Ferradura
JERUSALÉM
Esc. São Manuel
Faz. da Feliz Lembrança
Esc. Santo Antônio
Capela de Santa Luzia
VARGEM ALEGRE
Faz. Roncador
Faz. Água Limpa
Faz. Barra da Água Limpa
Torre (Tv)
Faz. Santa Rita
SEGREDO
Faz. Monteiro
Capela de São Francisco
Faz. Vinagre
Faz. do Centro
Faz. Córrego Santa Rita
Faz. Alto da Boa Vista
Faz. Boa Esperança
Faz. Boa Esperança de Cima
Faz. Boa Sorte
Igr. de Santa Rita
Esc. Elídio Valentim de Morais
Faz. Prata
Faz. Liparizi Café
Faz. Boa Vista
Faz. Piedade
Faz. Córrego Grande
Faz. Barro Branco
Igr. de São Francisco de Assis
Faz. Alcantilado
Rio Varre-Sai
Capela de N. S. Aparecida
Faz. Vista Alegre
Retiro da Faz. Volta Grande
Faz. Volta Grande
ITABAPOANA
Faz. do Castelo
PIEDADE
Faz. de Damião G. Aguiar
SERRA DO BÁLSAMO
Sít. Sobradinho
Faz. de Geraldo Viana
Faz. Cachoeirão
Faz. do Bálsamo
Faz. São Lourenço
Esc. Augusto de Freitas
SERRA DOS AGUIARES
SERRA DAS CANGALHAS OU SANTA CATARINA
Faz. Milagre
Faz. Independência
SÃO BENEDITO
Faz. Santa Rita
Faz. Vista Alegre
Faz. Córrego do Milagre
Faz. Alto Calçado
Faz. Palmital
Airituba
Capela de N. S. da Penha
Faz. das Perobas
Faz. de Pedras
Faz. Cachoeira Bonita
Alto Calçado
Capela de São Benedito
Faz. Paraíso
Faz. Boa Esperança
Faz. Humaitá
Rosal
Esc. Luís T. Almeida
Gauitnier Figueredo
Capela de N. S. de Santana
Mo. São Luís
Faz. Queijeira
Faz. União
Faz. Boa Sorte
Faz. Bom Retiro
Faz. Limoeiro
Faz. Cachoeirinha
Faz. Paredão
Faz. São Jerônimo
Faz. Barra do São Lourenço
SERRA DO JASPE
Faz. do Jaspe
Faz. dos Pireneus
Mo. dos Pireneus
Faz. Goiabal
Faz. Arara
Faz. Gurita
Faz. Ponte Branca
Faz. dos Alpis
Faz. Córrego do Cipó
Faz. Catadupa
Faz. Morro Azul
Faz. Triunfo
Faz. Bom Retiro
Faz. Córrego do Marimbondo
Esc. Marechal Castelo Branco
Capela de São Francisco
Faz. Bom Jardim
Roseira
Capela de São Sebastião
Posto de Saúde
Faz. Roseira
SANTA CLARA
Faz. do Moinho
Faz. Nova Aliança
Faz. Berto Padre
Pedra do Padre
Faz. do Paiol
Faz. Pavão
Faz. Córrego Fundo
Faz. Paraíso
Faz. Estrela
Faz. da Alegria
Faz. Mundo Novo
NOVO BRASIL
Mo. das Palmeiras
Faz. do Horizonte
Faz. Carapuça
Faz. da Serra
Faz. Palmeirinha
Pedra dos Pontões
Faz. Boa Vista
Faz. São Francisco
Faz. Santo Agostinho
Faz. Pontões
Faz. São Maurício
Mo. Sabecado
Faz. Pontão
SERRA DO ROCHEDO
Esc. do Pontão
Faz. Areal
Faz. Bom Destino
Faz. Caracol
Conceição do Muqui
Capela de N. S. da Conceição
Esc. Maria N. Pires
Faz. Varginha
Faz. Aratuba
Esc. Alta Ligação
Faz. Conquista
Capela de N. S. da Boa Morte
Faz. Prata
Faz. Lajinha
PRATINHA
Faz. Santa Luzia
Faz. Barra Alegre
Faz. Alto Jacá
Faz. do Banco
SERRA DO CHAPÉU
Faz. Fazendinha
Faz. Areia Branca
482
484
181
230
387
AT

PROJEÇÃO UNIVERSAL TRANSVERSA DE MERCATOR

LOCALIDADES

Mais de 100 000 habitantes	CIDADE
De 50 000 a 100 000 habitantes	CIDADE
De 20 000 a 50 000 habitantes	CIDADE
De 5 000 a 20 000 habitantes	CIDADE
Até 5 000 habitantes	CIDADE
Vila	Vila
Povoado	Povoado
Núcleo ou propriedade rural	Núcleo

LIMITES

- Internacional
- Interestadual
- Intermunicipal (indefinido)
- Áreas especiais

ESTRADAS DE RODAGEM

- Auto-estrada — 2 ou mais vias
- Pavimentada — 1 ou 2 vias
- Sem pavimentação — tráfego permanente — tráfego periódico
- Caminho. Trilha
- Identificação de rodovias — federal — estadual

ESTRADAS-DE-FERRO

- Bitola normal ou larga — via simples — 2 ou mais vias
- Bitola estreita — via simples — 2 ou mais vias
- Caminho aéreo (cabo)
- Linha telefônica e telegráfica — Tel — Teleg.
- Linha de energia elétrica — BT — AT

Pontos de controle
- Horizontal △ Vertical ×
- Horizontal e vertical △ 956

Altitudes:
- Comprovada ×573 Não comprovada ×573
- Estação Gravimétrica .E G

ARTICULAÇÃO DA FOLHA

ESPERA FELIZ	DIVINO DE SÃO LOURENÇO	SF-24-V-A-V-1
VARRE-SAI	GUAÇUÍ	SF-24-V-A-V-3
ITAPERUNA	BOM JESUS DO ITABAPOANA	SF-24-V-C-II-1

LOCALIZAÇÃO DA FOLHA NO ESTADO

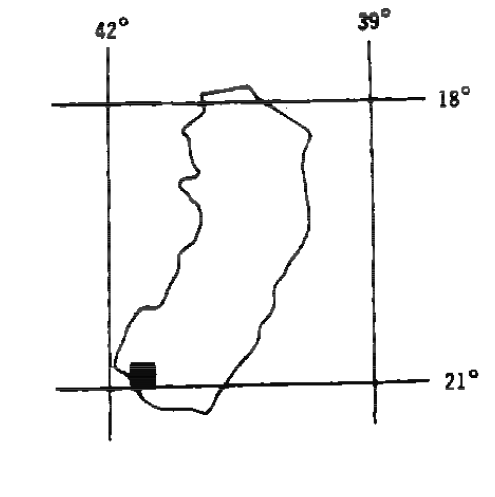
42°
39°
18°
21°

ESCALA 1: 50 000

1 000 m
0
1 000
2 000
3 000 m

Eqüidistância das curvas de nível: 20 metros
Origem da quilometragem: Equador e Meridiano 39° W. Gr., acrescidas as constantes 10 000 km e 500 km, respectivamente
Datum vertical: marégrafo Imbituba, SC
Datum horizontal: Córrego Alegre, MG

Levantamento estereofotogramétrico topográfico regular
Aerofotografias - 1975 ; apoio suplementar e reambulação executados em 1976 pela Superintendência de Geodésia; aerotriangulação, restituição e preparo para impressão realizados pela Superintendência de Cartografia

Esta folha foi preparada e impressa em decorrência do Convênio entre o IBGE e FURNAS - Centrais Elétricas S.A.

DIRETORIA DE GEODÉSIA E CARTOGRAFIA

PRIMEIRA EDIÇÃO-1977

DIREITOS DE REPRODUÇÃO RESERVADOS

Impressa no Centro de Serviços Gráficos do IBGE

A DIRETORIA DE GEODÉSIA E CARTOGRAFIA agradece a gentileza da comunicação de falhas ou omissões verificadas nesta Folha

HIDROGRAFIA

- Mangue. Salina
- Curso-d'água intermitente
- Lago ou lagoa intermitente
- Terreno sujeito a inundação
- Brejo ou pântano
- Poço (água). Nascente
- Salto, cascata ou catarata
- Cachoeira
- Corredeira, rápido, travessão
- Barragens: terra, alvenaria
- Fundeadouro
- Areia
- Campo de emergência. Farol
- Igreja. Escola. Mina



VEGETAÇÃO

- Mata, floresta. Cerrado, macega, caatinga 🟩 🟩
- Culturas: permanente, temporária 🟩 🟩

DIVISÃO ADMINISTRATIVA

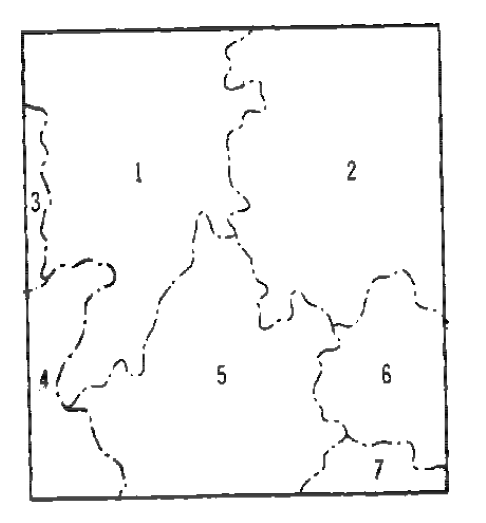

1 — GUAÇUÍ (ES)
2 — ALEGRE (ES)
3 — NATIVIDADE (RJ)
4 — BOM JESUS DO ITABAPOANA (RJ)
5 — SÃO JOSÉ DO CALÇADO (ES)
6 — MIMOSO DO SUL (ES)
7 — APIACÁ (ES)

DECLINAÇÃO MAGNÉTICA 1977
E CONVERGÊNCIA MERIDIANA
DO CENTRO DA FOLHA

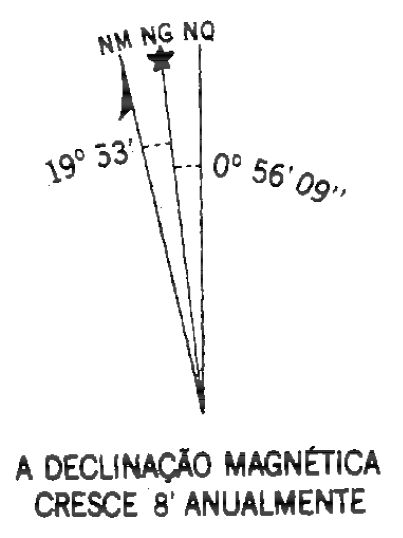
NM NG NQ
19° 33'
0° 56'09''

A DECLINAÇÃO MAGNÉTICA
CRESCE 8' ANUALMENTE

Usar exclusivamente os dados numéricos

GUAÇUÍ (ES-RJ)