SECRETARIA DE PLANEJAMENTO DA PRESIDÊNCIA DA REPÚBLICA
IBGE - SUPERINTENDÊNCIA DE CARTOGRAFIA
DEPARTAMENTO DE CARTOGRAFIA
CARTA DO BRASIL - ESC. 1:50 000

GUAPIARA

FOLHA SG-22-X-B-II-2

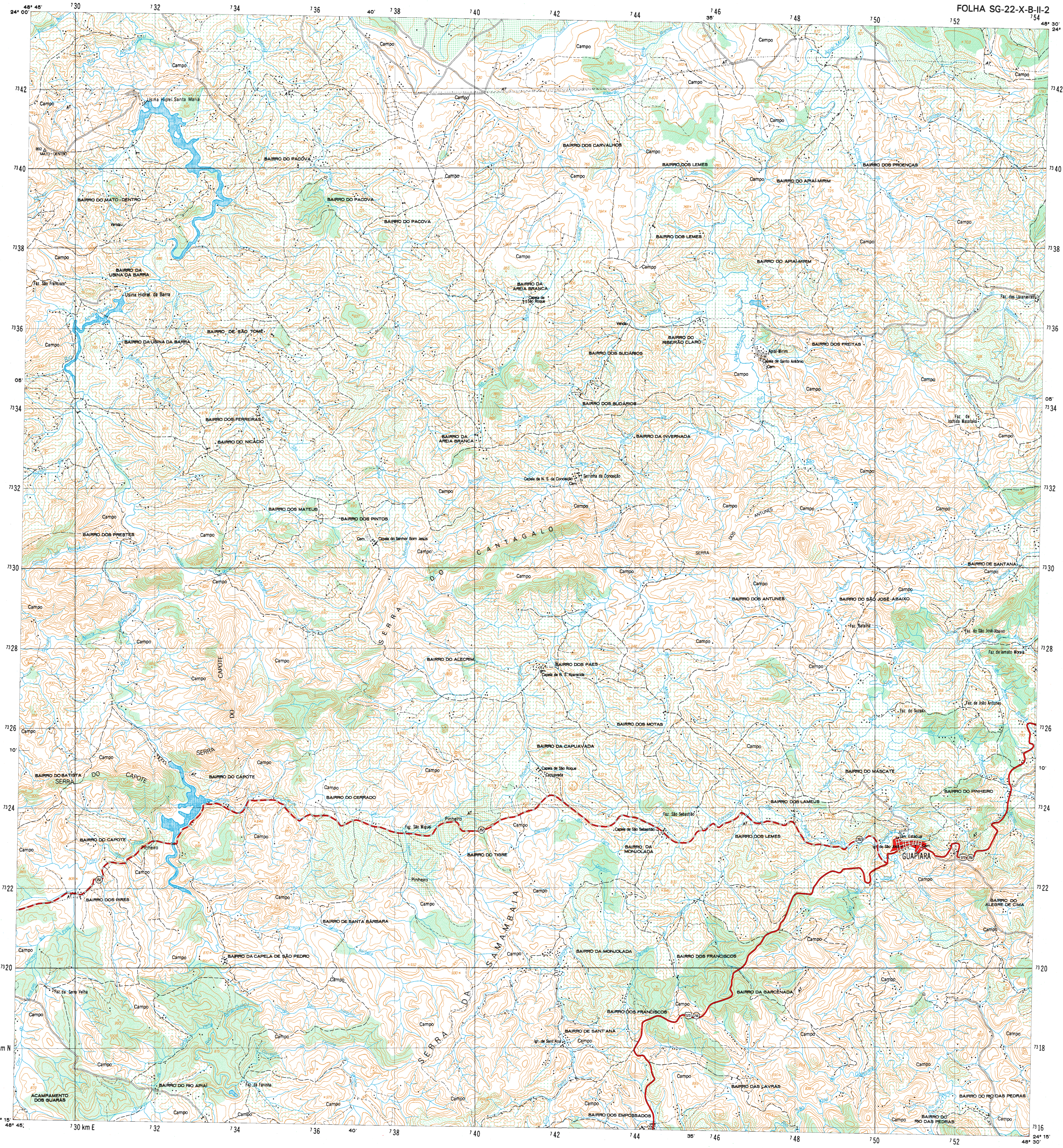
48° 45'
24° 00'
7 30
7 32
7 34
7 36
40'
7 38
7 40
7 42
7 44
35'
7 46
7 48
7 50
7 52
7 54
48° 30'
24° 00'
73 42
73 40
73 38
73 36
05'
73 34
73 32
73 30
73 28
73 26
10'
73 24
73 22
73 20
73 18 km N
73 18
73 16
24° 15'
48° 45'
7 30 km E
24° 15'
48° 30'
Usina Hidrel. Santa Maria
892 MATO-DENTRO
Rio Apiaí-Guaçu
BAIRRO DO PACOVA
BAIRRO DO MATO-DENTRO
Venda
BAIRRO DA USINA DA BARRA
Faz. São Francisco
Usina Hidrel. da Barra
BAIRRO DE SÃO TOMÉ
BAIRRO DA USINA DA BARRA
BAIRRO DOS FERREIRAS
BAIRRO DO NICÁCIO
BAIRRO DA AREIA BRANCA
Capela de São Roque
BAIRRO DOS CARVALHOS
BAIRRO DOS LEMES
BAIRRO DOS PROENÇAS
BAIRRO DO APIAÍ-MIRIM
BAIRRO DO RIBEIRÃO CLARO
BAIRRO DOS SUDÁRIOS
BAIRRO DOS FREITAS
Apiaí-Mirim
Capela de Santo Antônio
Cem.
Faz. das Laranjeiras
Faz. de Iochida Masataka
BAIRRO DA INVERNADA
Capela de N. S. da Conceição
Serrinha da Conceição
BAIRRO DOS MATEUS
BAIRRO DOS PINTOS
Capela do Senhor Bom Jesus
BAIRRO DOS PRESTES
SERRA DO CANTAGALO
SERRA DOS ANTUNES
BAIRRO DE SANTANA
BAIRRO DOS ANTUNES
BAIRRO DO SÃO JOSÉ-ABAIXO
Faz. Batalha
Faz. do São José-Abaixo
Faz. de Iamato Moraia
BAIRRO DO ALECRIM
BAIRRO DOS PAES
Capela de N. S. Aparecida
SERRA DO CAPOTE
Faz. do Suzaki
Faz. de João Antunes
BAIRRO DOS MOTAS
BAIRRO DA CAPUAVADA
Capela de São Roque
Capuavada
BAIRRO DO MASCATE
BAIRRO DO PINHEIRO
BAIRRO DO BATISTA
BAIRRO DO CAPOTE
BAIRRO DO CERRADO
BAIRRO DOS LAMEUS
Faz. São Miguel
Pinheiro
Faz. São Sebastião
Capela de São Sebastião
BAIRRO DOS LEMES
BAIRRO DA MONJOLADA
BAIRRO DO TIGRE
Gin. Estadual
Igr. de São José
Cem.
GUAPIARA
252
373
250
BAIRRO DOS PIRES
BAIRRO DO ALEGRE DE CIMA
BAIRRO DE SANTA BÁRBARA
SERRA DA SAMAMBAIA
BAIRRO DA CAPELA DE SÃO PEDRO
BAIRRO DA MONJOLADA
BAIRRO DOS FRANCISCOS
BAIRRO DA GARCÊNADA
Faz. da Serra Velha
Rio Apiaí-Guaçu
BAIRRO DE SANT'ANA
Igr. de Sant'Ana
BAIRRO DO RIO APIAÍ
Faz. da Farinha
BAIRRO DAS LAVRAS
BAIRRO DO RIO DAS PEDRAS
ACAMPAMENTO DOS GUARÁS
BAIRRO DOS EMPOSSADOS
BAIRRO DO RIO DAS PEDRAS
Campo
AT

PROJEÇÃO UNIVERSAL TRANSVERSA DE MERCATOR

LOCALIDADES

Mais de 100 000 habitantes	CIDADE
De 50 000 a 100 000 habitantes	CIDADE
De 20 000 a 50 000 habitantes	CIDADE
De 5 000 a 20 000 habitantes	CIDADE
Até 5 000 habitantes	CIDADE
Vila	Vila
Povoado	Povoado
Núcleo ou propriedade rural	Núcleo

LIMITES

Internacional
Interestadual
Intermunicipal
Áreas especiais

ESTRADAS DE RODAGEM

Auto-estrada — 2 ou mais vias
Pavimentada — tráfego permanente — 1 ou 2 vias
Sem pavimentação — tráfego periódico
Caminho.Trilha
Identificação de rodovias — federal — estadual

ESTRADAS-DE-FERRO

Bitola normal ou larga — via simples — 2 ou mais vias
Bitola estreita — via simples — 2 ou mais vias
Caminho aéreo (cabo)
Linha telefônica e telegráfica — Tel. — Telég.
Linha de energia elétrica — BT — AT

Pontos de controle — Horizontal △ — Vertical × — Horizontal e vertical △ 956

Altitudes: Comprovada ×534 Não comprovada ×534

Estação Gravimétrica • E G

ARTICULAÇÃO DA FOLHA

ITAPEVA	BURI	ITANGUÁ
RIBEIRÃO BRANCO	GUAPIARA	CAPÃO BONITO
ARAÇAÍBA	MINA DO ESPÍRITO SANTO	RIBEIRÃO ITACOLOMI

LOCALIZAÇÃO DA FOLHA NO ESTADO

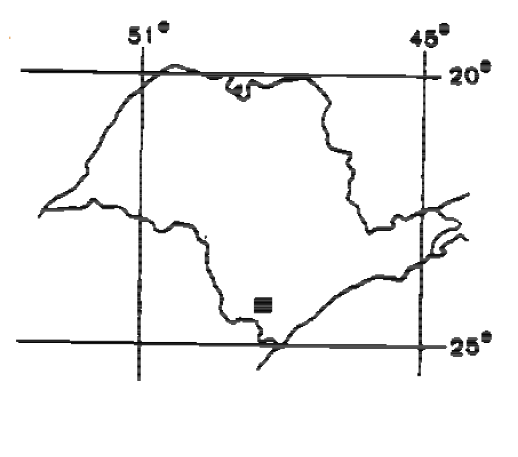

ESCALA 1: 50 000

1 000 m 0 1 000 2 000 3 000 m

Eqüidistância das curvas de nível: 20 metros
Origem da quilometragem: Equador e Meridiano 45° W. Gr. acrescidas as constantes 10 000 km e 500 km respectivamente
Datum vertical: marégrafo Imbituba, SC
Datum horizontal: Córrego Alegre, MG
Levantamento estereofotogramétrico topográfico regular
Aerofotografias - 1966 ; apoio suplementar e reambulação executados em 1972 pelo Departamento de Geodésia e Topografia; restituição, aerotriangulação e preparo para a impressão realizados pelo Departamento de Cartografia
Esta folha foi preparada e impressa em decorrência do Convênio entre o IBGE e o Instituto Geográfico e Geológico do Estado de São Paulo

SUPERINTENDÊNCIA DE CARTOGRAFIA

PRIMEIRA EDIÇÃO — 1974

DIREITOS DE REPRODUÇÃO RESERVADOS

Impresso no Serviço Gráfico do IBGE

A SUPERINTENDÊNCIA DE CARTOGRAFIA agradece a gentileza da comunicação de falhas ou omissões verificadas nesta Folha

HIDROGRAFIA

Mangue. Salina
Curso-d'água intermitente
Lago ou lagoa intermitente
Terreno sujeito a inundação
Brejo ou pântano
Poço (água). Nascente
Salto, cascata ou catarata
Cachoeira
Corredeira, rápido, travessão
Barragens: terra, alvenaria
Fundeadouro
Areia
Campo de emergência. Farol
Igreja. Escola. Mina



VEGETAÇÃO

Mata, floresta. Cerrado, macega, caatinga — 🟩 ▨
Culturas: permanente, temporária — ▨ ▨

DIVISÃO ADMINISTRATIVA

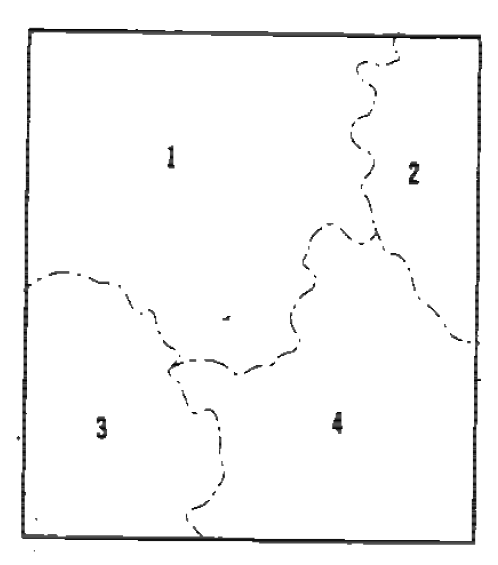

1 – ITAPEVA
2 – CAPÃO BONITO
3 – RIBEIRÃO BRANCO
4 – GUAPIARA

DECLINAÇÃO MAGNÉTICA 1974
E CONVERGÊNCIA MERIDIANA
DO CENTRO DA FOLHA

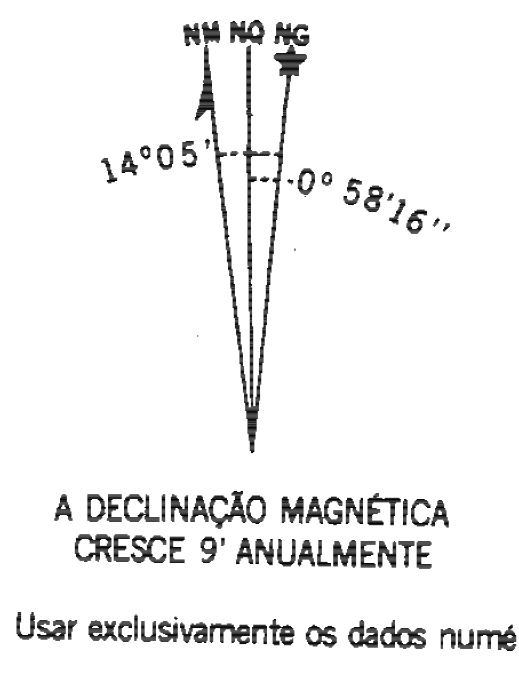
NM NQ NG
14°05'
0° 58'16"

A DECLINAÇÃO MAGNÉTICA CRESCE 9' ANUALMENTE

Usar exclusivamente os dados numéricos

GUAPIARA (SP)