MINISTÉRIO DO PLANEJAMENTO E COORDENAÇÃO GERAL
IBGE - SUPERINTENDÊNCIA DE CARTOGRAFIA
DEPARTAMENTO DE CARTOGRAFIA
CARTA DO BRASIL - ESC. 1:50 000

# ITAÍ

FOLHA SF-22-Z-D-I-4

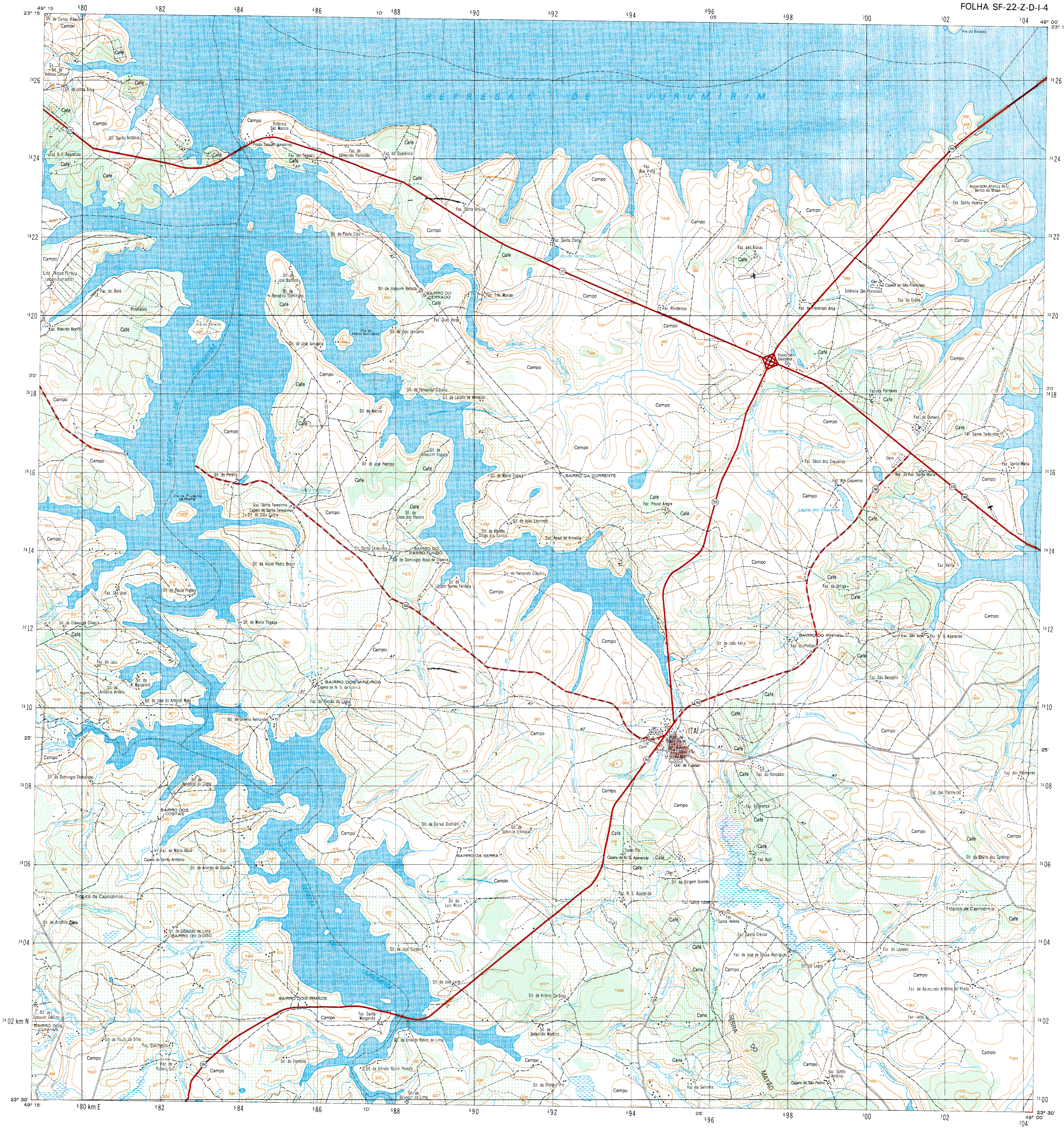
49° 15'
23° 15'
49° 00'
23° 30'
680
682
684
686
688
690
692
694
696
698
700
702
704
680 km E
7426
7424
7422
7420
7418
7416
7414
7412
7410
7408
7406
7404
7402 km N
7400
REPRESA DE JURUMIRIM
Ilha do Estado
Ilha da Zoraide
Ilha de Mário Bonifácio
Ilha de Prudente da Rocha
Posto Taquari (gasolina)
Estância São Marcos
Faz. de Edmundo Panzoldo
Faz. da Querência
Faz. Santa Úrsula
Faz. Santa Clara
Açude Santa Clara
Faz. Boa Vista
Faz. das Araras
Faz. Ponderosa
Faz. de Francisco Arca
Estância São Francisco
Capela de São Francisco
Faz. da Estiva
Associação Atlética do Banco do Brasil
Faz. Santa Helena
Posto de Gasolina
Faz. da Palmeira
Faz. do Esmeril
Faz. Santa Teresinha
Faz. Santa Maria
Ret. da Faz. Santa Maria
Faz. Oásis dos Coqueiros
Faz. dos Coqueiros
Lagoa dos Coqueiros
Ribeirão da Corrente
Córrego da Grota Funda
BAIRRO DO CERRADO
BAIRRO DA CORRENTE
BAIRRO DO PASSO FUNDO
BAIRRO DOS MINEIROS
Capela de N. S. de Fátima
BAIRRO DO PINHAL
Faz. do Pinhal
Faz. da Urtiga
Faz. Velha
Esc. São José
Faz. N. S. Aparecida
Faz. São Benedito
ITAÍ
Cem.
Cpo. de Futebol
Faz. do Roncador
Faz. Esperança
Faz. das Palmeiras
Faz. Açaí
Torre (Tv)
Capela de N. S. Aparecida
Sít. da Vargem Grande
Faz. Santa Isabel
Faz. Santa Creusa
Faz. de José de Sousa Rodrigues
Sít. da Lagoa
Faz. do Lajeado
Faz. de Raimundo Antônio do Prado
Faz. Jataí
Sít. do Bairro dos Catetos
Trópico de Capricórnio
BAIRRO DA SERRA
BAIRRO DOS COSTAS
BAIRRO DO DIOGO
BAIRRO DOIS IRMÃOS
BAIRRO DOS CUNHAS
Faz. Santa Margarida
Faz. Queimadão
Faz. de Rubens Sio
SERRA DO MATÃO
Faz. da Serrinha
Capela de São Pedro
Faz. Santo Antônio
Lot. Nova Piraju (abandonado)
Faz. do Borá
Pinheiro
Esc. Ribeirão Bonito
Esc. Santa Teresinha
Capela de Santa Teresinha
Faz. São José
Faz. do Jacu
Faz. de Mário Abud
Capela de Santo Antônio
Campo
Café
Cana
270
255
268

PROJEÇÃO UNIVERSAL TRANSVERSA DE MERCATOR

## LOCALIDADES

| | |
|---|---|
| Mais de 100 000 habitantes | CIDADE |
| De 50 000 a 100 000 habitantes | CIDADE |
| De 20 000 a 50 000 habitantes | CIDADE |
| De 5 000 a 20 000 habitantes | CIDADE |
| Até 5 000 habitantes | CIDADE |
| Vila | Vila |
| Povoado | Povoado |
| Núcleo ou propriedade rural | Núcleo |

LIMITES

- Internacional
- Interestadual
- Intermunicipal
- Áreas especiais

## ESTRADAS DE RODAGEM

- Auto-estrada — 2 ou mais vias
- Pavimentada — 1 ou 2 vias
- Sem pavimentação — tráfego permanente — tráfego periódico
- Caminho. Trilha
- Identificação de rodovias — federal — estadual

ESTRADAS DE FERRO

- Bitola normal ou larga — via simples — 2 ou mais vias
- Bitola estreita — via simples — 2 ou mais vias
- Caminho aéreo (cabo)
- Linha telefônica e telegráfica — Tel. — Teleg.
- Linha de energia elétrica — BT — AT

Pontos de controle — Horizontal △ — Vertical × — Horizontal e vertical △ 956

Altitudes: Comprovada ×567 — Não comprovada ×567

Estação Gravimétrica .E G

## ARTICULAÇÃO DA FOLHA

| | | |
|---|---|---|
| PIRAJU | CERQUEIRA CÉSAR | AVARÉ |
| SARUTAIÁ | ITAÍ | JURUMIRIM |
| ITAPORANGA | TAQUARITUBA | GUARIZINHO |

LOCALIZAÇÃO DA FOLHA NO ESTADO

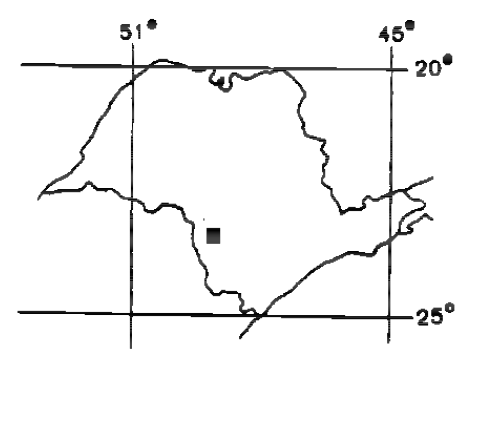
51°
45°
20°
25°

## ESCALA 1: 50 000

1 000 m
0
1 000
2 000
3 000 m

Eqüidistância das curvas de nível: 20 metros

Origem da quilometragem: Equador e Meridiano 51° W. Gr. acrescidas as constantes 10 000 km e 500 km respectivamente

Datum vertical: marégrafo Imbituba, SC
Datum horizontal: Córrego Alegre, MG

Levantamento estereofotogramétrico topográfico regular
Aerofotografias - 1965; apoio suplementar e reambulação executados em 1971 pelo Departamento de Geodésia e Topografia; restituição, aerotriangulação e preparo para a impressão realizados pelo Departamento de Cartografia

Esta folha foi preparada e impressa em decorrência do Convênio entre o IBGE e o Instituto Geográfico e Geológico do Estado de São Paulo

SUPERINTENDÊNCIA DE CARTOGRAFIA

*PRIMEIRA EDIÇÃO — 1974*

DIREITOS DE REPRODUÇÃO RESERVADOS

Impressa no Serviço Gráfico do IBGE

A SUPERINTENDÊNCIA DE CARTOGRAFIA agradece a gentileza da comunicação de falhas ou omissões verificadas nesta Folha

## HIDROGRAFIA

- Mangue. Salina
- Curso-d'água intermitente
- Lago ou lagoa intermitente
- Terreno sujeito a inundação
- Brejo ou pântano
- Poço (água). Nascente
- Salto, cascata ou catarata
- Cachoeira
- Corredeira, rápido, travessão
- Barragens: terra, alvenaria
- Fundeadouro
- Areia
- Campo de emergência. Farol
- Igreja. Escola. Mina

VEGETAÇÃO

- Mata, floresta. Cerrado, macega, caatinga
- Culturas: permanente, temporária

## DIVISÃO ADMINISTRATIVA

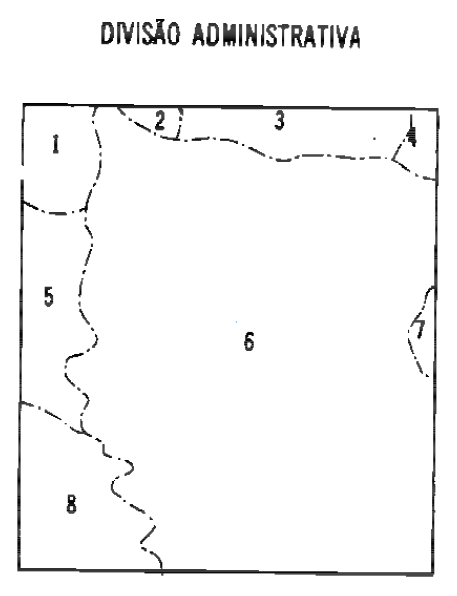

1 – PIRAJU
2 – CERQUEIRA CÉSAR
3 – ARANDU
4 – AVARÉ
5 – TEJUPÁ
6 – ITAÍ
7 – PARANAPANEMA
8 – TAQUARITUBA

DECLINAÇÃO MAGNÉTICA 1974
E CONVERGÊNCIA MERIDIANA
DO CENTRO DA FOLHA

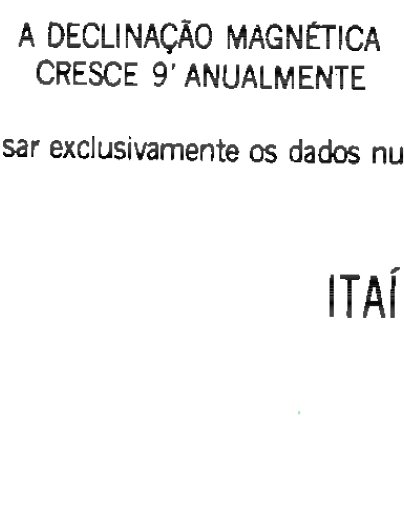
NM
NQ
NG
14° 01'
0°44'39"

A DECLINAÇÃO MAGNÉTICA CRESCE 9' ANUALMENTE

Usar exclusivamente os dados numéricos

ITAÍ (SP)