MINISTÉRIO DO PLANEJAMENTO E COORDENAÇÃO GERAL
IBGE - SUPERINTENDÊNCIA DE CARTOGRAFIA
DEPARTAMENTO DE CARTOGRAFIA
CARTA DO BRASIL - ESC. 1:50 000

NOVA FRIBURGO

FOLHA SF-23-Z-B-II-4


42° 45'
22° 15'
7 32
7 34
7 36
7 38
7 40
40'
7 42
7 44
7 46
7 48
35'
7 50
7 52
7 54
7 56
42° 30'
75 36
75 34
75 32
75 30
20'
75 28
75 26
75 24
75 22
75 20
25'
75 18
75 16
75 14
75 12 km N
75 10
22° 30'
7 32 km E
SERRA DO PAQUEQUER
SANTO ANDRÉ
Igr. de Santa Luzia
Cem.
Vieira
Campo
PRAÇA CRUZEIRO
Faz. dos Mendes
BARRACÃO DOS MENDES
Pedra Alto do Felício
Pedra do Toledo
Santa Cruz
JOÃO BRANDE
Igr. Presbiteriana
Centenário
TRÊS PICOS
SÃO LOURENÇO
Faz. Chuem
Faz. Toledo
FRADE
Faz. Varginha
Igr. Batista
Pedra dos Três Picos
Faz. Campestre
Faz. Progresso
PARQUE CAMPO DO COELHO (veraneio)
PARQUE SUIÇO (veraneio)
Pedra da Posse
Campo do Coelho
Gpo. Esc. Eduardo Breder
Igr. de Santana
Parque dos Pinheiros
Faz. da Vargem Bonita
Faz. Rio Grande
Esc. José Alves Macedo
CÓRREGO DA SERRA VELHA
SALINAS
Faz. dos Mendes
CAMPO FLORESTA
Sít. Vera Cruz
Faz. da Floresta
Sít. Monte Rei
CARDINOT
Faz. São Caetano
Sít. da Felicidade
Sít. Ernesto Cardinot
Faz. Boa Vista
CÓRREGO D'ANTA
Sít. de Martins Cardinot
Sít. de Sebastião Cardinot
Sít. Cerradão
Sít. da Vitória
Sít. Paredão
SÍTIO CÓRREGO D'ANTA
Faz. Martinho
Sít. de Osvaldo Cardinot
Sít. do Pito Aceso
Sít. Dois Esquilos
Granja Santa-fé
Sít. Mixuruca
PARQUE LUÍS ESPINELLI
Gpo. Esc. Alberto Meier
Sít. "La Source"
Conj. Res. da Granja Espinelli
Faz. Ibei Brandão
Pedra da Catarina
Horto Florestal
Matadouro
Frig. Santo Inácio
Curtume
Esc. Mastrângelo
Igr. de S. Pedro e S. Paulo
Gpo. Esc. Tuffy El Jaick
Mo. das Pedras
Fab. Contour (móveis)
Faculdade
Granja
Colégio Fund. Getúlio Vargas
Subestação de energia elétrica
Gpo. Esc. e Gin. N. S. das Mercês
Seminário Anchieta
Fac. de Odontologia
Gpo. Esc. e Gin. Modelo
NOVA FRIBURGO
NOVA SUÍÇA
Fac. de Filosofia
Igr. Matriz de N. S. da Conceição
Gpo. Esc. Braunes
Torre (rádio)
Bairro Tinguilim
Sít. "Sans Souci"
SÍTIO BOA VENTURA
Fab. (têxtil)
Cpo. de Futebol
Bairro Alagoinha
Esc. São José
Country Clube
Gpo. Esc. Prof. Carlos Cortes
Bairro Cartacione
Capela de N. S. Aparecida
MARGINHA
Esc. José Saldanha
Casa de Saúde S. Teresinha
Fab. Ipu (artefatos de couro)
Gpo. Esc. Padre Iess
Bairro João VI
Gin. N. S. das Graças
Bairro Olaria
Sít. Rancho Alegre
Sít. Santa Idoiris
Bairro Ponte da Saudade
MORRO DO MOSA
Lot. Parque dos Lagos
Bairro Paraíso
Gpo. Esc. Júlio Salusse
Fab. Espinelli (esquadrias)
Chácara Paraíso
Fab. Haga (fechaduras)
Sít. Dona Amélia
Sít. Arco-íris
Gpo. Esc. Augusto Espinelli
Mo. da Pedra
Bairro Cônego
GRANJA DO CÉU
Gpo. Esc. Zeca da Silva
Bairro Cascatinha
SÍTIO SÃO LUÍS
Capela do Divino Espírito Santo
GARRAFÃO
Motel Clube
Círio S. Lupe
Esc. Padre Franco
Sít. do Morro Alto
SANTA ROSA
Casa de Saúde S. Lúcia
Sít. Sambão
Bairro Muri
Sít. Azul
Sít. Viaduto
Clube Parque Nova Friburgo
Sít. Garrafão
Bairro Debossam
Esc. Padre Madureira
Torre (Tv)
Torre (tel.)
Alto da Caledônia
Sít. Mata-pau
Sít. Cismelândia
TEODORO DE OLIVEIRA
Pedra de São João
Mo. da Areia
SERRA SÃO LOURENÇO
Capela de São Lourenço
Faz. São Lourenço
SERRA DOS ÓRGÃOS
SERRA DO MAR
SERRA DA BOA VISTA
MORRO QUEIMADO
SERRA DE MACAÉ DE CIMA
PENA
MEIO DA SERRA
Esc. Santa Marta
Faz. Santa Mônica
Pedra de São Caetano
Sít. São Jorge
Faz. Frísia
RIO DAS FLORES
Faz. Verdun
Banana
Faz. Santo Amaro
SANTO AMARO
Mo. João Paulo
Faz. N. S. da Glória
BOCA DO MATO
CASTALHA
Faz. Brasil
VALÉRIO
Faz. N. S. da Conceição
Faz. São Miguel
Faz. da Toca
Esc. Campinas
Esc. da Faz. Brasil 2
Faz. São Joaquim
Faz. Santa Maria
MACAÉ DE CIMA
Pedra Bicuda
SERRA DE SÃO JOÃO
Mo. do Capitão
Morro do Valério
CACHOEIRAS DE MACACU
RN 1006 H
Hosp.
Colégio Prof. Carlos Brandão
Igr. Matriz de N. S. da Conceição
RN 1006 G
PIEDADE (sítios)
Gpo. Esc. Maria Z. Torres
Faz. Boa Vista
Faz. Santa Luzia
Cpo. de Futebol
Subestação de energia elétrica
RN RJ II V
Cem.
Bairro Parque Vereza
Faz. Belvedere
Esc. Santa Cecília
Capela de N. S. Aparecida
DUAS BARRAS
Faz. de Ana Luzia
Esc. de Duas Barras
Faz. Itaperiti
Fazendinha
Faz. São José
Faz. São Jorge
Faz. Funchal
Faz. dos Ipês
Esc. Sen. Alfredo Neves
Faz. Agropecuária (Min. da Agricultura)
Serra Suja
Pedra do Faraó
SERRA DE SANTANA
SERRA DOS PIRINEUS
Faz. Pirineus
Rio Macacu
Rio Grande
Rio Bengalas
Rio Santo Amaro
Rio Duas Barras
Rio Macaé
Rio das Flores
Rio Negro
Rio Boa Vista
Rio Sousa
Rio das Covas
Rio Vieira
Rio Paquequer
Rio Piedade
Adutora
492
116
146
142
AT

PROJEÇÃO UNIVERSAL TRANSVERSA DE MERCATOR

ESCALA 1: 50 000

1 000 m 0 1 000 2 000 3 000 m

Eqüidistância das curvas de nível: 20 metros

Origem da quilometragem: Equador e Meridiano 45° W. Gr.
acrescidas as constantes 10 000 km e 500 km, respectivamente

Datum vertical: marégrafo Imbituba, SC
Datum horizontal: Córrego Alegre, MG

Levantamento estereofotogramétrico topográfico regular
Aerofotografias-1966; reambulação-1973; restituição-1973
Triangulação Espacial

Esta folha foi preparada e impressa em decorrência do
Convênio entre o IBGE e FURNAS-Centrais Elétricas S. A.

SUPERINTENDÊNCIA DE CARTOGRAFIA
PRIMEIRA EDIÇÃO - 1974

DIREITOS DE REPRODUÇÃO RESERVADOS

Impressa no Serviço Gráfico do IBGE

A DIRETORIA DE GEOCIÊNCIAS agradece a gentileza da
comunicação de falhas ou omissões verificadas nesta Folha

LOCALIDADES

Mais de 100 000 habitantes	CIDADE
De 50 000 a 100 000 habitantes	CIDADE
De 20 000 a 50 000 habitantes	CIDADE
De 5 000 a 20 000 habitantes	CIDADE
Até 5 000 habitantes	CIDADE
Vila	Vila
Povoado	Povoado
Núcleo ou propriedade rural	Núcleo

LIMITES

- Internacional
- Interestadual
- Intermunicipal
- Áreas especiais

ESTRADAS DE RODAGEM

Auto-estrada		2 ou mais vias
Pavimentada		1 ou 2 vias
Sem pavimentação	tráfego permanente	tráfego periódico
Caminho. Trilha		
Identificação de rodovias	federal	estadual ○

ESTRADAS DE FERRO

Bitola normal ou larga	via simples	2 ou mais vias
Bitola estreita	via simples	2 ou mais vias
Caminho aéreo (cabo)		
Linha telefônica e telegráfica	Tel.	Teleg.
Linha de energia elétrica	BT	AT

Pontos de controle: Horizontal △ Vertical ×
Horizontal e vertical △ 956

Altitudes: Comprovada × 762 Não comprovada × 762

Estação Gravimétrica . E G

ARTICULAÇÃO DA FOLHA

ANTA	DUAS BARRAS	CORDEIRO
TERESÓPOLIS	NOVA FRIBURGO	QUARTÉIS
ITABORAÍ	RIO BONITO	SILVA JARDIM

LOCALIZAÇÃO DA FOLHA NO ESTADO

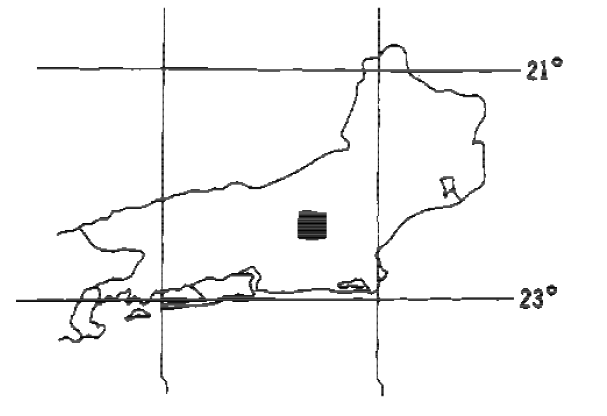

HIDROGRAFIA

- Mangue. Salina
- Curso-d'água intermitente
- Lago ou lagoa intermitente
- Terreno sujeito a inundação
- Brejo ou pântano
- Poço (água). Nascente
- Salto, cascata ou catarata
- Cachoeira
- Corredeira, rápido, travessão
- Barragens: terra, alvenaria
- Fundeadouro
- Areia
- Campo de emergência. Farol
- Igreja. Escola. Mina

VEGETAÇÃO

- Mata, floresta. Cerrado, macega, caatinga
- Culturas: permanente, temporária

DIVISÃO ADMINISTRATIVA

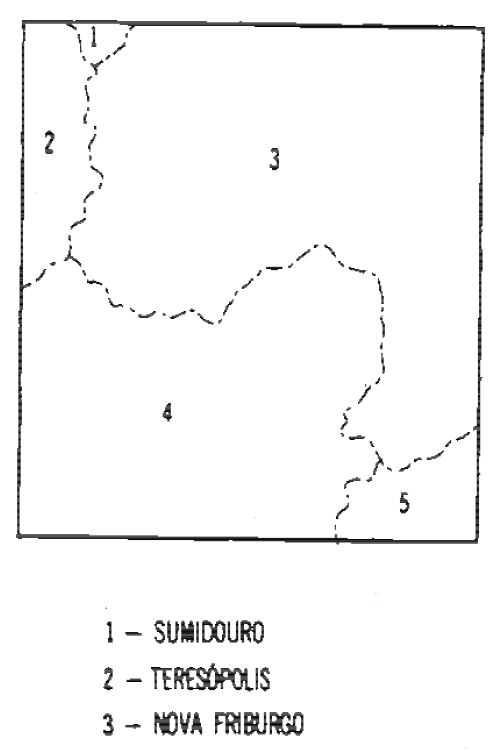

1 – SUMIDOURO
2 – TERESÓPOLIS
3 – NOVA FRIBURGO
4 – CACHOEIRAS DE MACACU
5 – SILVA JARDIM

DECLINAÇÃO MAGNÉTICA 1974
E CONVERGÊNCIA MERIDIANA
DO CENTRO DA FOLHA

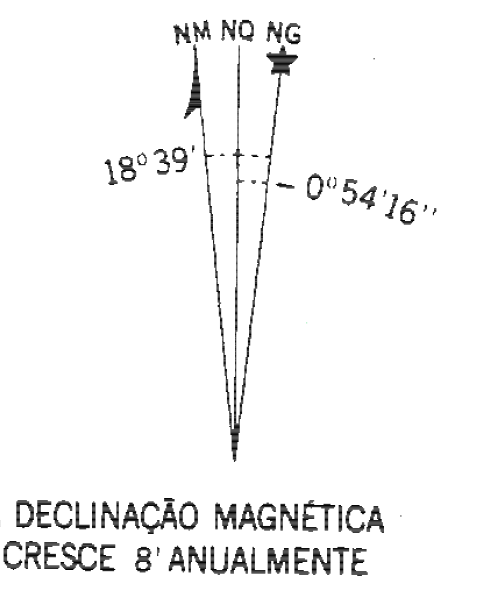
NM NQ NG
18° 39'
0° 54' 16"

A DECLINAÇÃO MAGNÉTICA
CRESCE 8' ANUALMENTE

Usar exclusivamente os dados numéricos

NOVA FRIBURGO (RJ)