SECRETARIA DE PLANEJAMENTO DA PRESIDÊNCIA DA REPÚBLICA
IBGE — DIRETORIA DE GEODÉSIA E CARTOGRAFIA
SUPERINTENDÊNCIA DE CARTOGRAFIA
CARTA DO BRASIL - ESC. 1:50 000

PONTE NOVA

FOLHA SF-23-X-B-II-3

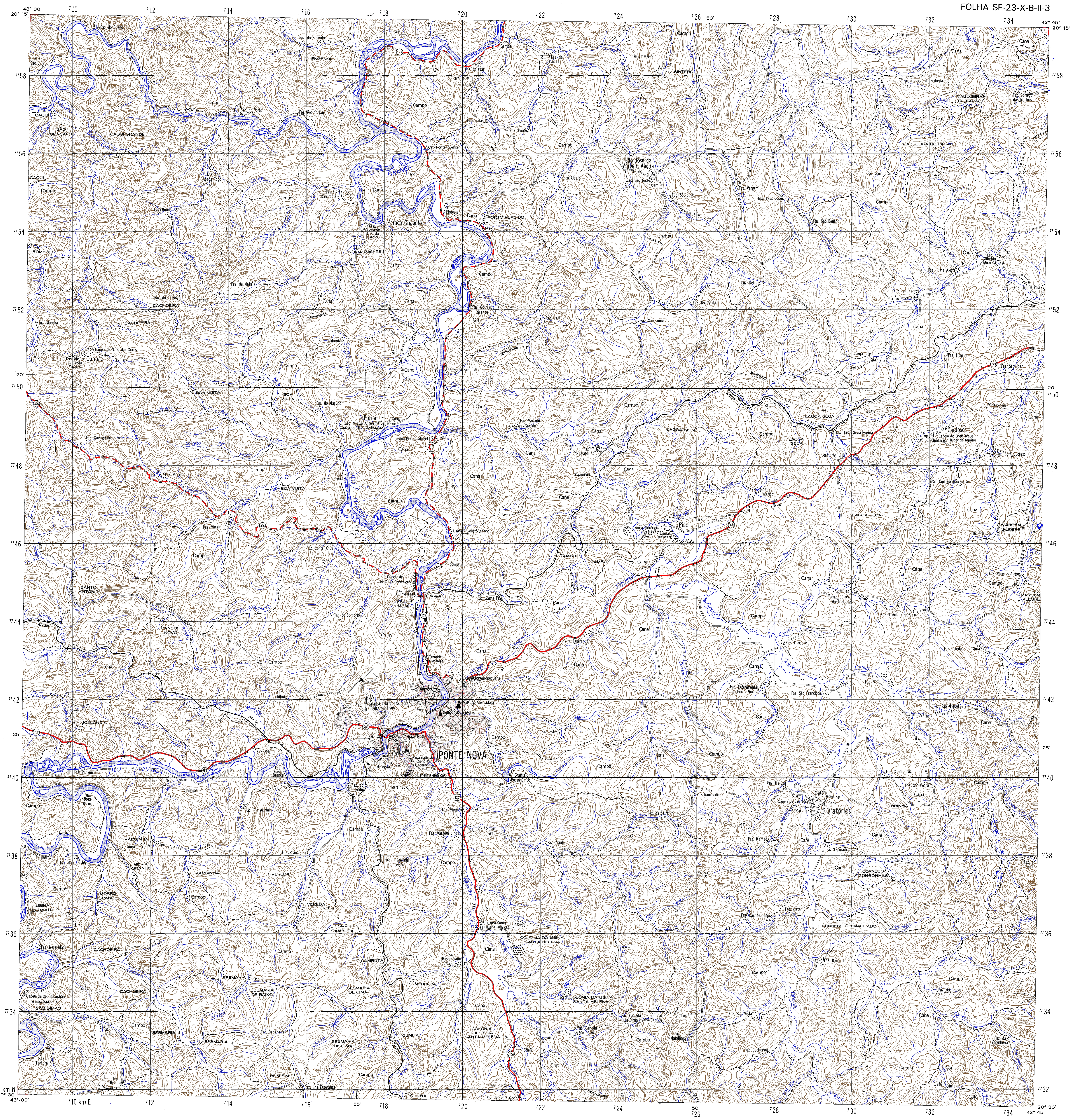
43° 00'
20° 15'
710
712
714
716
55'
718
720
722
724
726
50'
728
730
732
734
42° 45'
7758
7756
7754
7752
20'
7750
7748
7746
7744
7742
25'
7740
7738
7736
7734
7732 km N
20° 30'
710 km E
RIO DOCE
RIO PIRANGA
Rio do Carmo
ENGENHO
SINTERO
CAQUI
SÃO GONÇALO
CAQUI GRANDE
Faz. do Bueno
Faz. São Luis
Faz. do Engenho
Faz. Gamba
Faz. Salazar
Faz. da Cachoeira
Faz. Córrego da Pedreira
CABECEIRA DO FACÃO
Faz. Córrego dos Martins
Cer. Pontenovense
São José da Vargem Alegre
Esc. São José
Faz. Roça Alegre
Faz. Santa Cruz
Faz. Cruz
Faz. Vargem
Esc. Dias Lopes
Faz. São José
Faz. São Bento
Faz. dos Apaga Fogo
Faz. Concórdia
Faz. Buieie
Parada Chapotó
Capela de N. S. do Carmo
Faz. Santa Maria
PORTO PLÁCIDO
Faz. da Floresta
ROMEIRO
Faz. da Mata
CACHOEIRA
Faz. do Córrego
Faz. Moreira
Capela de N. S. das Dores
Esc. Alvaro da Costa Tavares
Cunhas
Faz. Quilombo
Faz. Caiana
Faz. Córrego Grande
Faz. Laranjeira
Faz. São Tomé
Faz. Retiro
Faz. Boa Vista
Faz. Jatiboca
Faz. Vista Alegre
Esc. Olímpio Miranda
Faz. Paiol
Faz. Quebra-Pau
Faz. e Granja Celeste
Faz. Limeira
Faz. São João
Mineroduto
Faz. Porto Santo Antônio
Faz. Santo Antônio
BOA VISTA
Faz. do Macuco
Pontal
Esc. Miguel A. Silame
Capela de N. S. do Rosário
Usina Pontal (aband.)
Faz. Vargem Grande
LAGOA SECA
Esc. Prof. Silvia Regina
Cardosos
Capela do Bom Jesus
Gpo. Esc. Hélder de Aquino
Faz. Bom Sucesso
Faz. Córrego do Ouro
Faz. Peroba
Faz. Sucena
Faz. Oratórios
TAMBU
Faz. Córrego dos Barros
Faz. Varginha
Faz. Santa Cruz
Usina Trivellato (aband.)
Faz. Sorriso
Esc. Anna Florência
Usina Jacuçan
Pião
VARGEM ALEGRE
Faz. Pau-d'alho
SANTO ANTÔNIO
Capela de N. S. da Conceição
Esc. João Guimarães
Usina (álcool)
Faz. Santa Fé
Faz. Vargem Alegre
RANCHO NOVO
Faz. do Sombrio
Faz. Esperança
Faz. Córrego da Trindade
Faz. Trindade de Baixo
Faz. Trindade
Faz. Trindade de Cima
Cerâmica Fortaleza
Exposição Agropecuária
Faz. Tambuí
Granja e Orfanato Menino Jesus
Gin. N. S. Auxiliadora
Colégio São Eusébio
Faz. Experimental de Ponte Nova
Faz. São Francisco
Faz. São João
Faz. São Miguel
JOELÂNDIA
Faz. Ribeirão
Faz. Paciência
Faz. Casa Branca
Hosp. N. S. das Dores
Est. de Tratamento de Água
Faculdade de Ciências Contábeis
PONTE NOVA
Subestação de energia elétrica
Torre (rádio)
Granja Passa-Cinco
Faz. Estiva
Faz. Boa Sorte
Faz. Santa Cruz
Faz. do Engenho
Faz. Retiro
Faz. Boa Retiro
Faz. Rio Acima
Faz. Vargem
Faz. Itajubá
Faz. Ranchador
Capela de São José
Esc. Francisco V. Martins
Oratórios
Faz. São Pedro
BRINHA
Faz. da Serra
Faz. Açude
Faz. Mamão
Faz. Esperança
Faz. Vargem Linda
VARGINHA
Faz. da Chácara
MORRO GRANDE
Faz. Peágzinho
Faz. Imaculada Conceição
VEREDA
CÓRREGO CONGONHAS
Faz. do Paiol
Faz. Fumi
Faz. Cachoeirinha
Faz. Vista Alegre
CÓRREGO DO MACHADO
USINA DO BRITO
Faz. Mereredade
CAMBUTÁ
Usina Santa Helena (aband.)
COLÔNIA DA USINA SANTA HELENA
Faz. Limeira
Faz. Massangano
Faz. Barrinha
Capela de São Sebastião e Esc. São Dimas
SÃO DIMAS
SESMARIA
SESMARIA DE BAIXO
SESMARIA DE CIMA
MEIA LUA
Faz. do Gongo
Faz. Gentil
Faz. Bananeira
CUNHA
Faz. Canada de Cima
Faz. Canada de Baixo
Faz. Boa Vista
Faz. Mandinga
Faz. Cachoeira
Faz. Chale
Faz. da Farinheira
Faz. Fartura
Faz. Braúna
BOM FIM
Faz. Boa Esperança
Faz. da Serra
Esc. Izidio P. Godoi
Faz. Santana
Campo
Cana
Café
RFFSA
AT
BT
262
326
329
123
120
RN 126

PROJEÇÃO UNIVERSAL TRANSVERSA DE MERCATOR

ESCALA 1: 50 000

1000 m 0 1000 2000 3000 m

Eqüidistância das curvas de nível: 20 metros
ESTÃO REPRESENTADAS AS CURVAS DE NÍVEL AUXILIARES DE 50 m E SEUS MÚLTIPLOS DE ORDEM ÍMPAR, EM LINHA FINA TRACEJADA.
Origem da quilometragem: Equador e Meridiano 45° W. Gr., acrescidas as constantes 10 000 km e 500 km, respectivamente
Datum vertical: marégrafo Imbituba, SC.
Datum horizontal: SAD – 69.
Levantamento estereofotogramétrico topográfico regular
Aerofotografias – 1975 ; apoio suplementar e reambulação executados em 1977 pela Superintendência de Geodésia; aerotriangulação; restituição e preparo para impressão realizados pela Superintendência de Cartografia
Esta folha foi preparada e impressa em decorrência do Convênio entre o IBGE e a SECRETARIA DE ESTADO DE CIÊNCIA E TECNOLOGIA / INSTITUTO DE GEOCIÊNCIAS APLICADAS DE MINAS GERAIS

DIRETORIA DE GEODÉSIA E CARTOGRAFIA
PRIMEIRA EDIÇÃO — 1979
DIREITOS DE REPRODUÇÃO RESERVADOS
Impresso no Centro de Serviços Gráficos do IBGE

A DIRETORIA DE GEODÉSIA E CARTOGRAFIA agradece a gentileza da comunicação de falhas ou omissões verificadas nesta Folha

LOCALIDADES

Mais de 100 000 habitantes	CIDADE
De 50 000 a 100 000 habitantes	CIDADE
De 20 000 a 50 000 habitantes	CIDADE
De 5 000 a 20 000 habitantes	CIDADE
Até 5 000 habitantes	CIDADE
Vila	Vila
Povoado	Povoado
Núcleo ou propriedade rural	Núcleo

LIMITES

Internacional
Interestadual
Intermunicipal (aproximado)
Áreas especiais

ESTRADAS DE RODAGEM

Auto-estrada		2 ou mais vias
Pavimentada		1 ou 2 vias
Sem pavimentação	tráfego permanente	tráfego periódico
Caminho. Trilha		
Identificação de rodovia	federal	estadual

ESTRADAS-DE-FERRO

Bitola normal ou larga	via simples	2 ou mais vias
Bitola estreita	via simples	2 ou mais vias
Caminho aéreo (cabo)		
Linha telefônica e telegráfica	Tel	Teleg.
Linha de energia elétrica	BT	AT

Pontos de controle: Horizontal △ Vertical ×
Horizontal e vertical △ 956
Altitudes: Comprovada ×573 Não comprovada ×573
Estação Gravimétrica .E G

ARTICULAÇÃO DA FOLHA

ALVINÓPOLIS	DOM SILVÉRIO	RIO CASCA
BARRA LONGA	PONTE NOVA	JEQUERI
PORTO FIRME	TEIXEIRAS	SÃO MIGUEL DO ANTA

LOCALIZAÇÃO DA FOLHA NO ESTADO

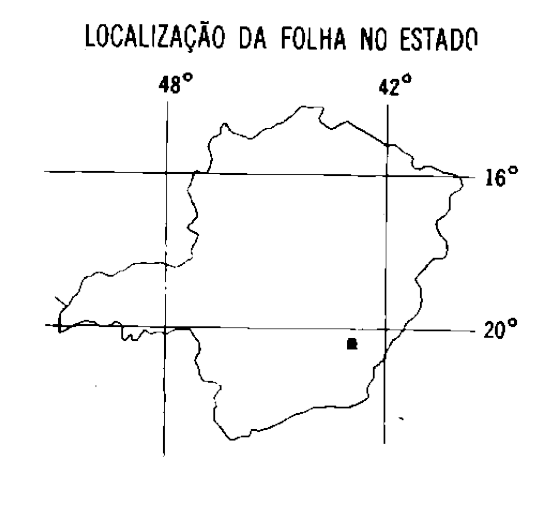

HIDROGRAFIA

Mangue. Salina
Curso d'água intermitente
Lago ou lagoa intermitente
Terreno sujeito a inundação
Brejo ou pântano
Poço (água). Nascente
Salto, cascata ou catarata
Cachoeira
Corredeira, rápido, travessão
Barragens: terra, alvenaria
Fundeadouro
Areia
Campo de emergência. Farol
Igreja. Escola. Mina

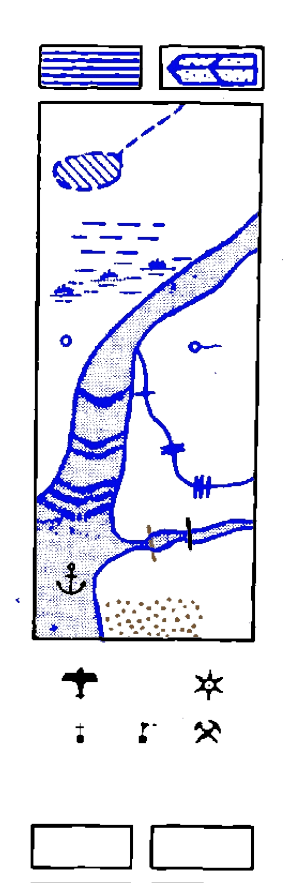

VEGETAÇÃO

Mata, floresta. Cerrado, macega, caatinga
Culturas: permanente, temporária

DIVISÃO ADMINISTRATIVA

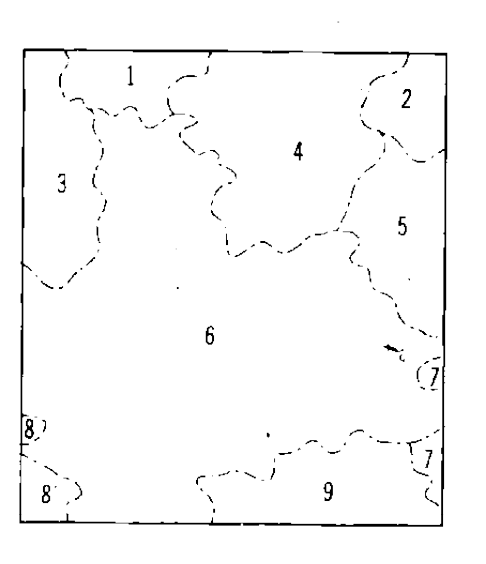

1 – RIO DOCE
2 – PIEDADE DE PONTE NOVA
3 – BARRA LONGA
4 – SANTA CRUZ DO ESCALVADO
5 – URUCÂNIA
6 – PONTE NOVA
7 – JEQUERI
8 – GUARACIABA
9 – AMPARO DA SERRA

DECLINAÇÃO MAGNÉTICA 1979
E CONVERGÊNCIA MERIDIANA
DO CENTRO DA FOLHA

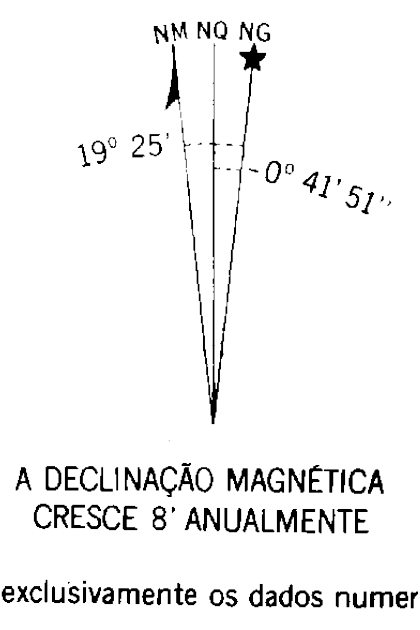
NM
NQ
NG
19° 25'
0° 41' 51"

A DECLINAÇÃO MAGNÉTICA CRESCE 8' ANUALMENTE

Usar exclusivamente os dados numericos

PONTE NOVA (MG)