SECRETARIA DE PLANEJAMENTO DA PRESIDÊNCIA DA REPÚBLICA

REGIÃO SUL DO BRASIL — 1:50000

# PRAIA GRANDE

FOLHA SH-22-X-C-III-1
MI-2956/1

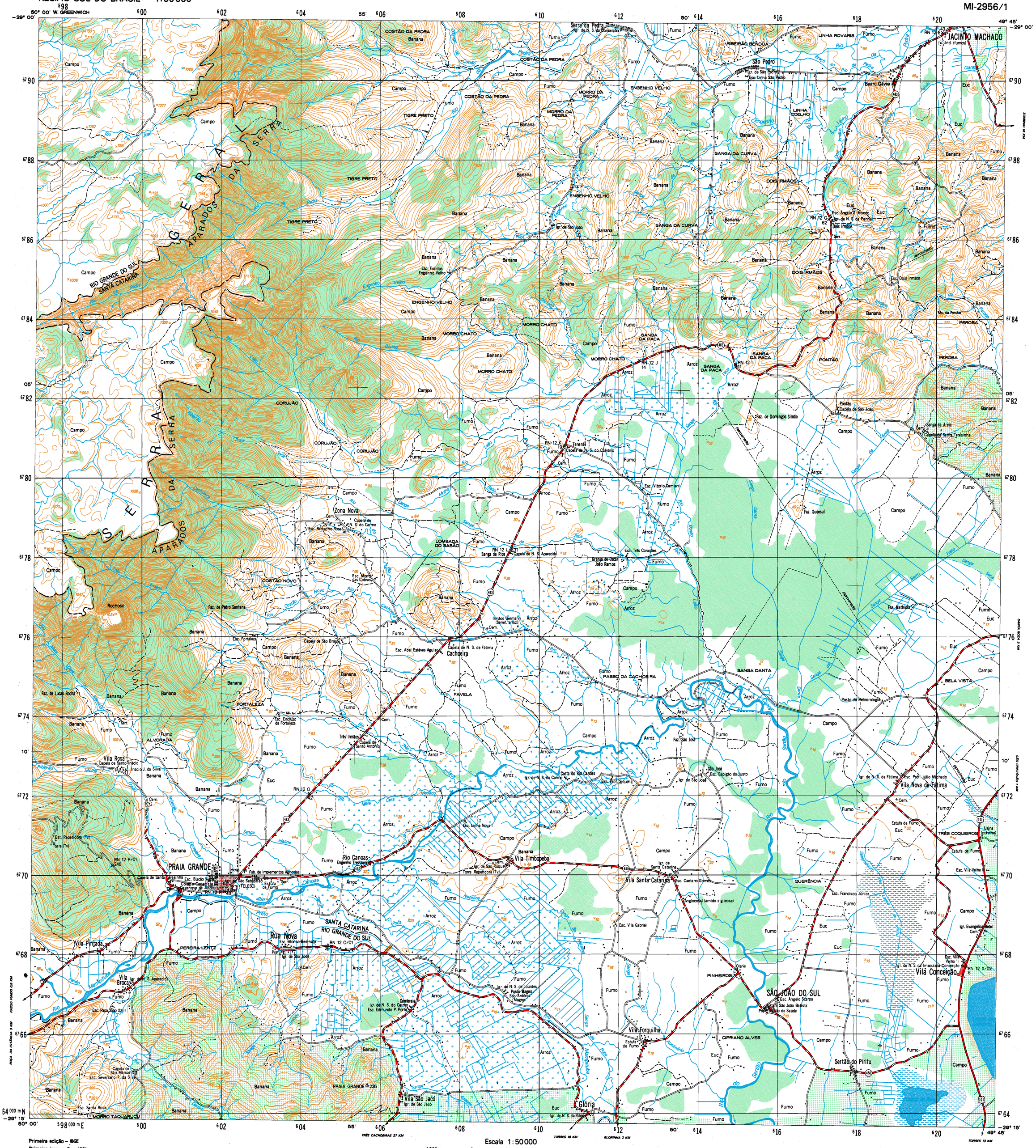


Primeira edição – IBGE
Primeira impressão – 1981

Escala 1:50000

1000m 0 1000 2000 3000m

## SINAIS CONVENCIONAIS

Nesta folha considera-se que uma via tenha a largura mínima de 2,5 metros
A cor rosa representa zonas urbanizadas nas quais só aparecem áreas edificadas

### VIAS DE CIRCULAÇÃO

ESTRADAS DE RODAGEM
- Auto-estrada — 2 ou mais vias
- Estrada pavimentada — Tráfego permanente
- Estrada sem pavimentação — Tráfego periódico
- Estrada sem pavimentação
- Caminho
- Trilha
- Prefixo de estrada: federal, estadual — 186, 312

ESTRADA DE FERRO
- Bitola larga — Via simples — Via dupla ou múltipla
- Bitola estreita

### LIMITES
- Internacional
- Estadual
- Intermunicipal — (aproximado)
- Áreas especiais

### OUTROS ELEMENTOS PLANIMÉTRICOS
- Linha transmissora de energia. Cerca — AT 87
- Linha telefônica e telegráfica — Tel — Telégr.
- Igreja. Escola. Mina
- Moinho de Vento. Moinho de água
- Campo de emergência. Farol

### ELEMENTOS ALTIMÉTRICOS
- Ponto trigonométrico. Referência de nível — △232
- Ponto astronômico. Ponto barométrico — RN 830, B 166
- Cota comprovada. Cota não comprovada — ×754
- Superfície deformada. Areia

### ELEMENTOS DE VEGETAÇÃO
- Mata, floresta. Cerrado, macega, caatinga
- Culturas: permanente, temporária — Café
- Mangue. Salina
- Arrozal: terreno seco, úmido — A. R.

### ELEMENTOS DE HIDROGRAFIA
- Curso d'água intermitente
- Lago ou lagoa intermitente
- Terreno sujeito a inundação
- Brejo ou pântano
- Poço (água). Nascente
- Rápidos e cataratas grandes
- Rápidos e cataratas
- Rocha submersa e a descoberto
- Molhe e represa: alvenaria e terra
- Ancoradouro. Rio seco ou de aluvião
- Recife rochoso

DECLINAÇÃO MAGNÉTICA EM 1981 E CONVERGÊNCIA MERIDIANA DO CENTRO DA FOLHA

NM NQ NG
−12° 42' −0° 32' 51"

A DECLINAÇÃO MAGNÉTICA CRESCE −8' ANUALMENTE

Usar exclusivamente os dados numéricos

## Escala de Declividade

1° 3° 8° 18°26'48"
2° 4° 10° 20°38°

EQÜIDISTÂNCIA DAS CURVAS DE NÍVEL: 20 METROS

AS CURVAS MESTRAS ESTÃO REPRESENTADAS EM LINHA GROSSA CONTÍNUA E CORRESPONDEM A CADA 5a. CURVA DE NÍVEL

PROJEÇÃO UNIVERSAL TRANSVERSA DE MERCATOR

DATUM VERTICAL: IMBITUBA – S. CATARINA
DATUM HORIZONTAL: SAD-69

ORIGEM DA QUILOMETRAGEM UTM. "EQUADOR E MERIDIANO 51° W.GR." ACRESCIDAS AS CONSTANTES: 10 000 km E 500 km, RESPECTIVAMENTE

EXEMPLO DE OBTENÇÃO DE COORDENADAS PLANAS DE UM PONTO DESTA FOLHA COM 100 METROS DE APROXIMAÇÃO

NÃO SE DEVEM TOMAR EM CONTA os algarismos em TIPO PEQUENO de qualquer número de quadrícula: esses algarismos são para determinar os valores complementares das coordenadas.
Utilizam-se SOMENTE os algarismos de TIPO GRANDE. Exemplo: 665 000

PONTO UTILIZADO COMO EXEMPLO: ESCOLA

1 – Localiza-se a linha VERTICAL de quadrícula situada imediatamente à ESQUERDA do ponto e liam-se os algarismos de TIPO GRANDE correspondentes a ela na margem superior ou inferior da folha: 10
Estimam-se os milímetros (do intervalo de quadrícula) entre a linha mencionada e o ponto e divide-se por 2: 07

2 – Localiza-se a linha HORIZONTAL de quadrícula situada imediatamente ABAIXO do ponto e liam-se os algarismos de TIPO GRANDE correspondentes a ela, na margem esquerda ou direita da folha: 72
Estimam-se os milímetros (do intervalo de quadrícula) entre a linha mencionada e o ponto e divide-se por 2: 04

EXEMPLO de referência: 107 724

## DIVISÃO ADMINISTRATIVA

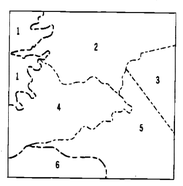


1 – CAMBARÁ DO SUL (RS)
2 – JACINTO MACHADO (SC)
3 – SOMBRIO (SC)
4 – PRAIA GRANDE (SC)
5 – SÃO JOÃO DO SUL (SC)
6 – TORRES (RS)

DIREITOS DE REPRODUÇÃO RESERVADOS

A DIRETORIA DE GEODÉSIA E CARTOGRAFIA agradece a gentileza da comunicação de falhas ou omissões verificadas nesta Folha

## EXECUÇÃO DAS FASES

| FASES | EXECUTANTES | ANO |
|---|---|---|
| Cobertura Aérea | Força Aérea Americana | 1966 |
| Apoio de Campo | IBGE | 1980 |
| Restituição | | 1981 |
| Preparo para impressão | | 1981 |
| Impressão | | 1981 |

Esta folha foi preparada e impressa pelo IBGE em convênio com a Fundação de Amparo à Tecnologia e ao Meio Ambiente - FATMA, do Estado de Santa Catarina, que contou com a colaboração do DNPM-DNOS-ELETROSUL para a sua execução

## LOCALIZAÇÃO DA FOLHA NO ESTADO

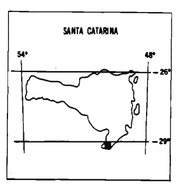


## ARTICULAÇÃO DA FOLHA

| | | |
|---|---|---|
| VILA SANTANA MI-2938/4 | JACINTO MACHADO MI-2939/3 | TURVO MI-2939/4 |
| CAMBARÁ DO SUL MI-2955/2 | PRAIA GRANDE MI-2956/1 | SOMBRIO MI-2956/2 |
| ARATINGA MI-2955/4 | TRÊS CACHOEIRAS MI-2956/3 | TORRES MI-2956/4 |

PRAIA GRANDE — SC, RS