SECRETARIA DE PLANEJAMENTO DA PRESIDÊNCIA DA REPÚBLICA
IBGE — DIRETORIA DE GEODÉSIA E CARTOGRAFIA
SUPERINTENDÊNCIA DE CARTOGRAFIA
CARTA DO BRASIL - ESC. 1:50 000

# RIBEIRÃO PRETO

FOLHA SF-23-V-C-I-1

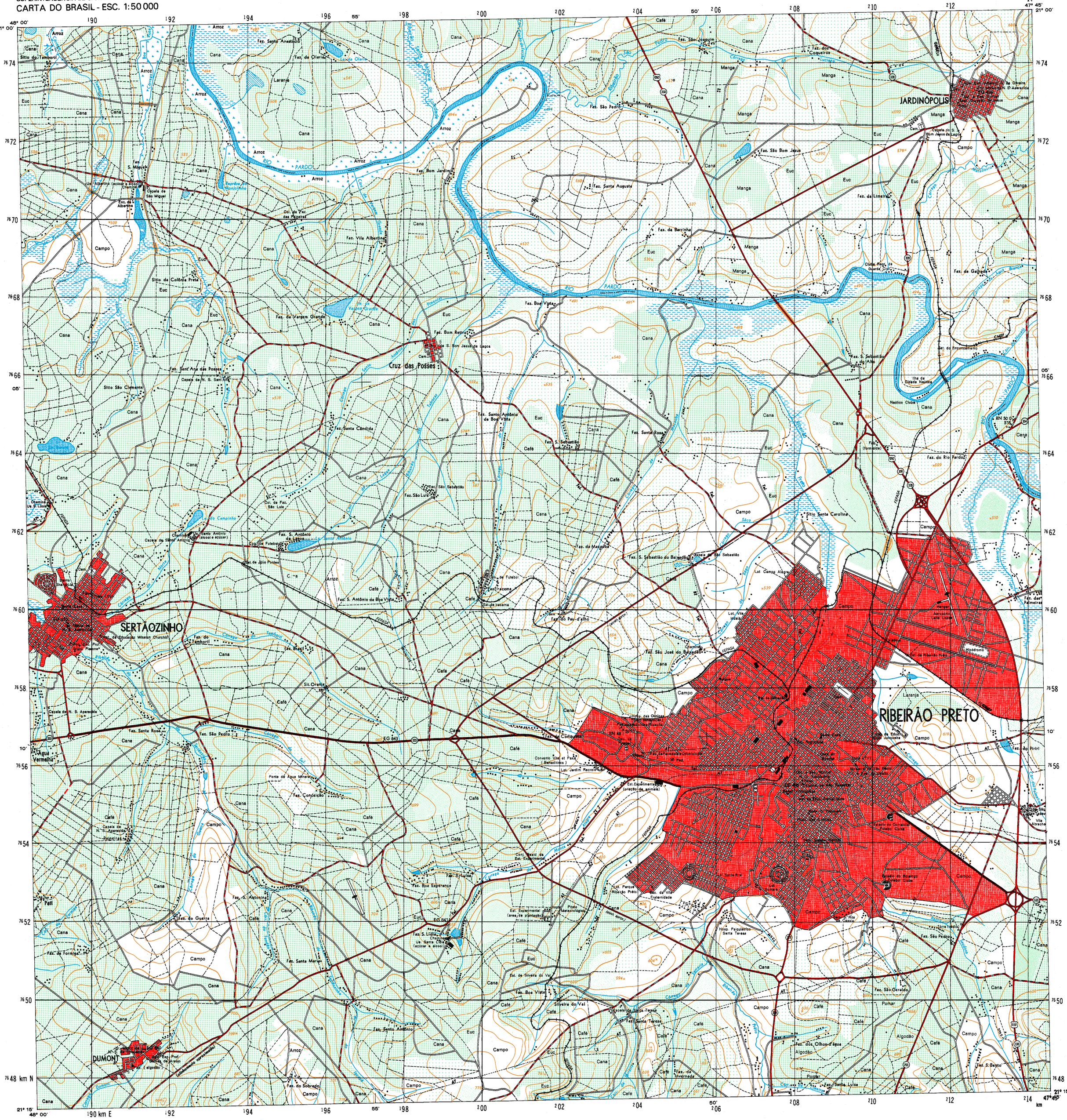


PROJEÇÃO UNIVERSAL TRANSVERSA DE MERCATOR

LOCALIDADES

| | |
|---|---|
| Mais de 100 000 habitantes | CIDADE |
| De 50 000 a 100 000 habitantes | CIDADE |
| De 20 000 a 50 000 habitantes | CIDADE |
| De 5 000 a 20 000 habitantes | CIDADE |
| Até 5 000 habitantes | CIDADE |
| Vila | Vila |
| Povoado | Povoado |
| Núcleo ou propriedade rural | Núcleo |

LIMITES

Internacional
Interestadual
Intermunicipal (aproximado)
Áreas especiais

ESTRADAS DE RODAGEM

Auto-estrada — 2 ou mais vias
Pavimentada — 1 ou 2 vias
Sem pavimentação — tráfego permanente / tráfego periódico
Caminho. Trilha
Identificação de rodovias — federal / estadual
ESTRADAS-DE-FERRO
Bitola normal ou larga — via simples / 2 ou mais vias
Bitola estreita — via simples / 2 ou mais vias
Caminho aéreo (cabo)
Linha telefônica e telegráfica — Tel. / Teleg.
Linha de energia elétrica — BT / AT

Pontos de controle — Horizontal △ Vertical ×
Altitudes: Horizontal e vertical △ 956
Comprovada ×573 Não comprovada ×573
Estação Gravimétrica • E G

ARTICULAÇÃO DA FOLHA

| | | |
|---|---|---|
| GEÓRGIA | SALES OLIVEIRA | BATATAIS |
| PITANGUEIRAS | RIBEIRÃO PRETO | SERRANA |
| GUARIBA | BONFIM PAULISTA | CRAVINHOS |

LOCALIZAÇÃO DA FOLHA NO ESTADO

ESCALA 1: 50 000

1000 m 0 1000 2000 3000 m

Equidistância das curvas de nível: 20 metros

Origem da quilometragem: Equador e Meridiano 45° W. Gr acrescidas as constantes 10 000 km e 500 km, respectivamente
Datum vertical: marágrafo Imbituba. SC
Datum horizontal: Córrego Alegre, MG

Levantamento estereofotogramétrico topográfico regular Aerofotografias – 1965; apoio suplementar e reambulação executados em 1968 pela Superintendência de Geodésia; aerotriangulação; restituição e preparo para impressão realizados pela Superintendência de Cartografia

DIRETORIA DE GEODÉSIA E CARTOGRAFIA

*SEGUNDA EDIÇÃO — 1979*

DIREITOS DE REPRODUÇÃO RESERVADOS

Impressa no Centro de Serviços Gráficos do IBGE

A DIRETORIA DE GEODÉSIA E CARTOGRAFIA agradece a gentileza da comunicação de falhas ou omissões verificadas nesta Folha

HIDROGRAFIA

Mangue. Salina
Curso d'água intermitente
Lago ou lagoa intermitente
Terreno sujeito a inundação
Brejo ou pântano
Poço (água). Nascente
Salto, cascata ou catarata
Cachoeira
Corredeira, rápido, travessão
Barragens: terra, alvenaria
Fundeadouro
Areia
Campo de emergência. Farol
Igreja. Escola. Mina

VEGETAÇÃO

Mata, floresta. Cerrado, macega, caatinga
Culturas: permanente, temporária

DIVISÃO ADMINISTRATIVA

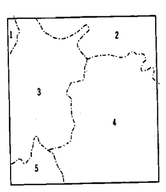


1 — PONTAL
2 — JARDINÓPOLIS
3 — SERTÃOZINHO
4 — RIBEIRÃO PRETO
5 — DUMONT

DECLINAÇÃO MAGNÉTICA 1979 E CONVERGÊNCIA MERIDIANA DO CENTRO DA FOLHA

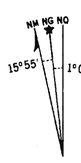


A DECLINAÇÃO MAGNÉTICA CRESCE 8' ANUALMENTE

Usar exclusivamente os dados numéricos

RIBEIRÃO PRETO (SP)