SECRETARIA DE PLANEJAMENTO DA PRESIDÊNCIA DA REPÚBLICA
IBGE — DIRETORIA DE GEODÉSIA E CARTOGRAFIA
SUPERINTENDÊNCIA DE CARTOGRAFIA
CARTA DO BRASIL - ESC. 1:50 000

SANTA LEOPOLDINA

FOLHA SF-24-V-A-III-2


40° 45'
20° 00'
318
320
322
324
40'
326
328
330
332
334
35'
336
338
340
342
40° 30'
20° 00'
7786
7784
7782
7780
05'
7778
7776
7774
7772
7770
10'
7768
7766
7764
7762
7760 km N
20° 15'
40° 45'
318 km E
20° 15'
40° 30'
SÃO LUÍS
SANTA LUZIA DO RECREIO
SANTA LUZIA DO RECREIO
ALTO RECREIO
SÃO JOSÉ DO RECREIO
VALÃO SÃO PEDRO
CÓRREGO NOVO
SÃO JOSÉ DO RIO CLARO
RIO BONITO
Capela de São Sebastião
CHAVES
SANTA LÚCIA
Jetibá
Igr. Luterana
Gin. Santa Maria de Jetibá
Esc. Graça Aranha
Igr. de N. S. da Paz
Cem.
Granjas Berger
Café
Campo
São José do Recreio
Igr. Luterana
Igr. de São José
Faz. Santa Clara
PONTE DO BALANÇA
Faz. Pitol
PEDRA BRANCA
BARRA SÃO SEBASTIÃO DE BAIXO
São Sebastião de Baixo
Esc. São Sebastião
Igr. Luterana de Belém
Faz. Timbuí
Represa Rio Bonito
Torre
Casa de máquinas (CEES)
Esc. Engo. Alvaro Sarlo
Subestação Elevadora
Torre (Tv)
CÓRREGO DO NOVE
RIBEIRO LIMPO
RIO DAS PEDRAS
Igr. Luterana Martim Lutero
SUÍÇA
Igr. Luterana
Represa Suíça
Subest. de Energia Elétrica
Usina Hidrelétrica Suíça
BARRA DO JEQUITIBÁ
JEQUITIBÁ
BAIXO CARAMURU
ALTO SUÍÇA
SANTA LEOPOLDINA
Hosp. N. S. da Penha
RN 173,0
Ig. Esc. Prof. Loureiro
Igr. Matriz de N. S. da Penha
Pedra Malha Rochoso
Pedra Suíça
Igr. de N. S. da Aparecida
CARAMURU
LUXEMBURGO
Faz. Meia-légua
BRAGANÇA
SERRA BRAGANÇA
CABECEIRA LUXEMBURGO
Luxemburgo Igr. Luterana
Esc. Crubixa
Capela de São Sebastião
Faz. Phagung
Alto Jequitibá Igr. Luterana
Faz. Gustavo Schneider
Igr. de N. S. da Penha
Esc. Barra Rio das Pedras
ALTO JEQUITIBÁ
ALTO RIO DAS PEDRAS
ALTO CARAMURU
PEDRA PRETA
1044
Pedra Luxemburgo
TIROL
Esc. de Mangaraí
Faz. Santo Antônio
ALTO DAS FARINHAS
Capela do Divino Espírito Santo
ALTO DO CHAPÉU
Pedra do Tirol Rochoso
CALIFÓRNIA
Holanda
Esc. Prof. José João Robers
Capela de N. S. da Penha
HOLANDA
Esc. Melgacinho
Faz. de Augusto Phagung
MELGACINHO
Capela Cristo Rei
GALO
Esc. da Faz. Schuvambach
MEIA-LÉGUA
Igr. Luterana
Pedra do Boqueirão Rochoso
Capela do Sagrado Coração de Jesus
BOQUEIRÃO
RESERVA FLORESTAL DE DUAS BOCAS
Rio Santa Maria
Rio São Luís
Rio das Pedras
Rio Jequitibá
Rio Caramuru
Rio Bonito
Rio Claro
Ribeirão Timbuí
Rio da Prata
Rio Fumaça
Rio Mangaraí
Rio Melgaço
BT
AT
355
368
080
262

PROJEÇÃO UNIVERSAL TRANSVERSA DE MERCATOR

LOCALIDADES

Mais de 100 000 habitantes	CIDADE
De 50 000 a 100 000 habitantes	CIDADE
De 20 000 a 50 000 habitantes	CIDADE
De 5 000 a 20 000 habitantes	CIDADE
Até 5 000 habitantes	CIDADE
Vila	Vila
Povoado	Povoado
Núcleo ou propriedade rural	Núcleo

LIMITES

Internacional
Interestadual
Intermunicipal (aproximado)
Áreas especiais

ESTRADAS DE RODAGEM

Auto-estrada — 2 ou mais vias
Pavimentada — 1 ou 2 vias
Sem pavimentação — tráfego permanente / tráfego periódico
Caminho. Trilha
Identificação de rodovias — federal / estadual

ESTRADAS-DE-FERRO

Bitola normal ou larga — via simples / 2 ou mais vias
Bitola estreita — via simples / 2 ou mais vias
Caminho aéreo (cabo)
Linha telefônica e telegráfica — Tel / Telég
Linha de energia elétrica — BT / AT

Pontos de controle — Horizontal △ Vertical ×
Horizontal e vertical △ 956
Altitudes: Comprovada ×573 Não comprovada ×573
Estação Gravimétrica .E G

ARTICULAÇÃO DA FOLHA

SE-24-Y-C-VI-3	SE-24-Y-C-VI-4	SE-24-Y-D-IV-3
GARRAFÃO	SANTA LEOPOLDINA	SERRA
ARACUAÍA	DOMINGOS MARTINS	VITÓRIA

LOCALIZAÇÃO DA FOLHA NO ESTADO

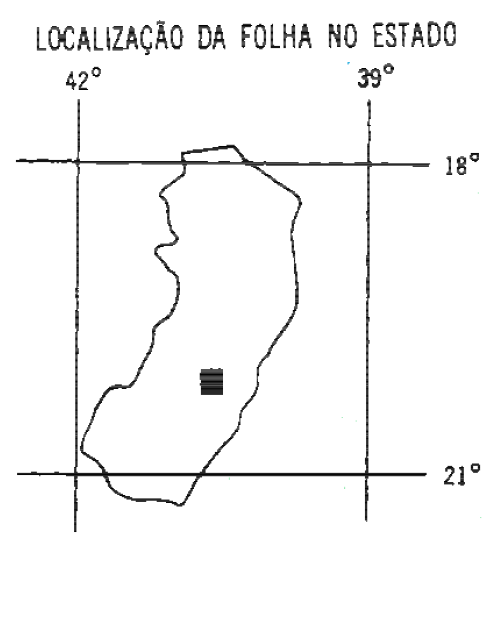

ESCALA 1: 50 000

1 000 m 0 1 000 2 000 3 000 m

Eqüidistância das curvas de nível: 20 metros
Origem da quilometragem: Equador e Meridiano 39° W. Gr., acrescidas as constantes 10 000 km e 500 km, respectivamente
Datum vertical: marégrafo Imbituba, SC
Datum horizontal: Córrego Alegre, MG
Levantamento estereofotogramétrico topográfico regular
Aerofotografias · 1975 : apoio suplementar e reambulação executados em 1977 pela Superintendência de Geodésia; aerotriangulação, restituição e preparo para impressão realizados pela Superintendência de Cartografia – IBGE

DIRETORIA DE GEODÉSIA E CARTOGRAFIA
PRIMEIRA EDIÇÃO — 1978

DIREITOS DE REPRODUÇÃO RESERVADOS

Impressa no Centro de Serviços Gráficos do IBGE
A DIRETORIA DE GEODÉSIA E CARTOGRAFIA agradece a gentileza da comunicação de falhas ou omissões verificadas nesta Folha

HIDROGRAFIA

Mangue. Salina
Curso-d'água intermitente
Lago ou lagoa intermitente
Terreno sujeito a inundação
Brejo ou pântano
Poço (água). Nascente
Salto, cascata ou catarata
Cachoeira
Corredeira, rápido, travessão
Barragens: terra, alvenaria
Fundeadouro
Areia
Campo de emergência. Farol
Igreja. Escola. Mina

VEGETAÇÃO

Mata, floresta. Cerrado, macega, caatinga
Culturas: permanente, temporária

DIVISÃO ADMINISTRATIVA

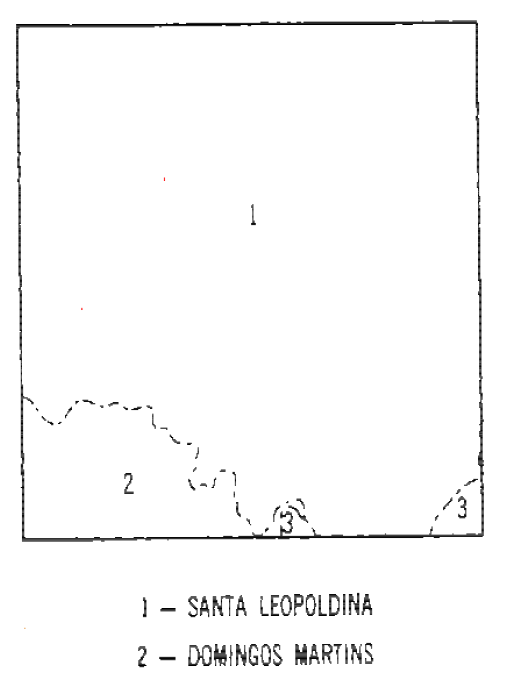

1 – SANTA LEOPOLDINA
2 – DOMINGOS MARTINS
3 – CARIACICA

DECLINAÇÃO MAGNÉTICA 1978
E CONVERGÊNCIA MERIDIANA
DO CENTRO DA FOLHA

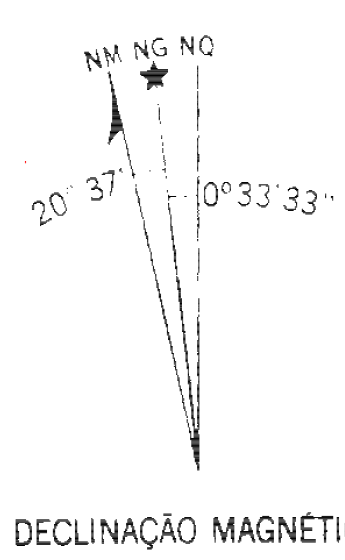
NM
NG
NQ
20° 37'
0°33'33"

A DECLINAÇÃO MAGNÉTICA
CRESCE 8' ANUALMENTE

Usar exclusivamente os dados numéricos

SANTA LEOPOLDINA (ES)