SECRETARIA DE PLANEJAMENTO DA PRESIDÊNCIA DA REPÚBLICA
IBGE
REGIÃO SUL DO BRASIL — 1:50000

# SÃO FRANCISCO DO SUL

FOLHA SG-22-Z-B-II-2/III-1
MI-2870/2 - 2871/1


48° 45' W. GREENWICH
–26° 00'
GUARATUBA 23 KM
GARUVA 11 KM
726
728
730
732
40'
734
736
738
740
742
35'
744
746
748
750
48° 30'
752
7122
7120
7118
7116
7114
05'
7112
7110
7108
7106
7104
10'
7102
7100
7098
7096000 mN
–26° 15'
726000 m E
ARAQUARI 21,5 KM
ARAQUARI 21 KM
Pinheiro
MINA VELHA
Rio Saí-Guaçu
Barrinha
Córrego das Canoas
Ribeirão
Faz. Dom Carlo
Faz. Julieta
Sol Nascente
Capela da Sagrada Família
Cem.
Oleoduto (PETROBRÁS)
Cana
Retiro da Faz. Julieta
Faz. Alexandre Viticoski
SERRA DO CARRAPATINHO
SERRA DA TIRRICA
Bom Futuro
Capela de N. S. de Fátima
Arroz
Rio Água Branca
Rio Bom Futuro
Braço do Norte
Faz. de José Gomes
Córrego Trevisa
Faz. Leonilda Alice
Córrego Cutia
Rio Saí-mirim
Loteamento Barra do Saí
Balneário Saí-mirim
Reflorestamento (CONFLORESTA)
Loteamento Brasília
Vila dos Pescadores
Loteamento Itadema Norte
Faz. Palmital
Loteamento Pérola Atlântico
Loteamento Paisi
Loteamento Santa Maria
Faz. de Geraldo Mariano Minter
Loteamento Real de Itapoá
Igr. de N. S. do Perpétuo Socorro
Itapoá
Rancho Indaiá
Serr.
Faz. Barbacena
Esc. de Itapoá
Loteamento Rio Gracioso
Esc. Braço do Norte
Arroz
Sít. Braço do Norte
Cer.
Banana
Capela de N. S. Aparecida
Saí-mirim
Projeto Saí-mirim (CONFLORESTA)
Faz. de Álvaro Piske
Córrego das Palmeiras
Loteamento das Palmeiras
Loteamento Uirapuru
Loteamento Itamar
Loteamento Londrina
Saí-mirinzinho
Capela de Cristo Rei
Capela de Santa Rita
Jaguaruna
Faz. Carlos Aguiar
Esc. Ende Schutel
Faz. Belizário
SAÍ-MIRINZINHO
Mo. Cantagalo
Mo. da Pedra
Córrego Baiovi
FIGUEIRA DO PONTAL
Lot. Figueira do Pontal
PONTAL
Praia do Pontal
Praia Figueira
Oleoduto (submarino)
Praia João Dias ou Forte
Esc. (FUCABEM)
Colônia Marechal Luz
Esc. João Dias
Mo. João Dias
Saibro
Praia Capri
Balneário Marina Capri
Capela de São Pedro
Mo. Ubatuba
Ubatuba
IPEROBA
Praia de Ubatuba
Praia de Itapoá
OCEANO ATLÂNTICO
Ilha Itapeva
Ilha dos Veados
Ilha do Pirata
Ilha das Graças ou da Paz
Ilha Velha
Ilha Jaribatuba
BABITONGA OU SÃO FRANCISCO
BAÍA DE SÃO FRANCISCO
Praia Bonita
Prainha
Esc. de Alvarenga
Rio Alvarenga
Banana
Vila da Glória
Saí
Posto de Saúde
Capela de N. S. da Glória
Córrego do Caju
Córrego do Seco
FRIAS
ESTALEIRO
Ilha da Rita
Ilha Cação ou dos Herdeiros
Ilha do Caçonete ou Maracujá
Capitania dos Portos
SÃO FRANCISCO DO SUL
Mo. Pão de Açúcar
Igr. Matriz de N. S. da Graça
Esc. Normal Santa Catarina
Capela de N. S. Aparecida
Esc. Engo. Anis Gualberto
PAULAS
MONTE DE TRIGO
Rio Trigo
Iperoba
Capela do Imaculado Coração de Maria
ILHA DE SÃO FRANCISCO
Oleoduto (PETROBRÁS)
Adutora (PETROBRÁS)
Tanques de Óleo (PETROBRÁS)
Balneário Torre Recreio
Balneário Majorca
Canal
La. Poço da Balsa
Rio Acaraí
Praia Enseada
Cais (PETROBRÁS)
Mo. da Esperança
Prainha ou Praia da Saudade
Esc. Prof. Nicola Batista
Balneário Enseada
Parque Balneário Boa Viagem
Praia Grande
La. Capivaru
Pinheiro
101
301
280
AT

Primeira edição – IBGE
Primeira impressão – 1981

Escala 1:50000

1000 m 0 1000 2000 3000 m

## SINAIS CONVENCIONAIS

Nesta folha considera-se que uma via tenha a largura mínima de 2,5 metros
A cor rosa representa zonas urbanizadas nas quais só aparecem áreas edificadas

### VIAS DE CIRCULAÇÃO

ESTRADAS DE RODAGEM
- Auto-estrada
- Estrada pavimentada — 2 ou mais vias
- Estrada sem pavimentação — Tráfego permanente
- Estrada sem pavimentação — Tráfego periódico
- Caminho
- Trilha
- Prefixo de estrada: federal, estadual — 186, 312

ESTRADA DE FERRO — Via simples, Via dupla ou múltipla
- Bitola larga
- Bitola estreita

### LIMITES

- Internacional
- Estadual
- Intermunicipal — (aproximado)
- Áreas especiais

### OUTROS ELEMENTOS PLANIMÉTRICOS

- Linha transmissora de energia. Cerca — AT BT
- Linha telefônica e telegráfica — Tel. Telég.
- Igreja. Escola. Mina
- Moinho de Vento. Moinho de água
- Campo de emergência. Farol

### ELEMENTOS ALTIMÉTRICOS

- Ponto trigonométrico. Referência de nível — 232, RN 830
- Ponto astronômico. Ponto barométrico — B 166
- Cota comprovada. Cota não comprovada — 754, 754
- Superfície deformada. Areia

### ELEMENTOS DE VEGETAÇÃO

- Mata, floresta, Cerrado, macega, caatinga
- Culturas: permanente, temporária — Café
- Mangue. Salina
- Arrozal: terreno seco, úmido

### ELEMENTOS DE HIDROGRAFIA

- Curso d'água intermitente
- Lago ou Lagoa intermitente
- Terreno sujeito a inundação
- Brejo ou pântano
- Poço (água). Nascente
- Rápidos e cataratas grandes
- Rápidos e cataratas
- Rocha submersa e a descoberto
- Molhe e represa: alvenaria e terra
- Ancoradouro. Rio seco ou de aluvião
- Recife rochoso

DECLINAÇÃO MAGNÉTICA EM 1981
E CONVERGÊNCIA MERIDIANA
DO CENTRO DA FOLHA

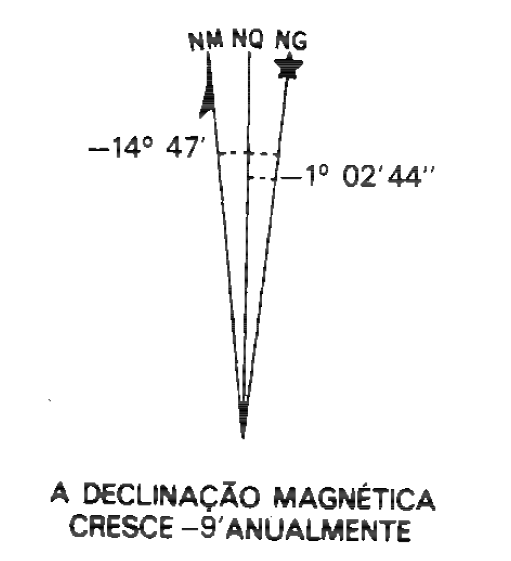
NM
NQ
NG
–14° 47'
1° 02' 44"

A DECLINAÇÃO MAGNÉTICA
CRESCE –9' ANUALMENTE

Usar exclusivamente os dados numéricos

Escala de Declividade

1° 2° 3° 4° 5° 10° 15° 20° 25° 35° 45°

EQÜIDISTÂNCIA DAS CURVAS DE NÍVEL: 20 METROS

AS CURVAS MESTRAS ESTÃO REPRESENTADAS EM LINHA GROSSA
CONTÍNUA E CORRESPONDEM A CADA 5a. CURVA DE NÍVEL

PROJEÇÃO UNIVERSAL TRANSVERSA DE MERCATOR

DATUM VERTICAL: IMBITUBA – S. CATARINA
DATUM HORIZONTAL: SAD-69

ORIGEM DA QUILOMETRAGEM UTM. "EQUADOR E MERIDIANO 51° W. GR."
ACRESCIDAS AS CONSTANTES: 10000 km E 500 km, RESPECTIVAMENTE

| EXEMPLO DE OBTENÇÃO DE COORDENADAS PLANAS DE UM PONTO DESTA FOLHA COM 100 METROS DE APROXIMAÇÃO | | |
|---|---|---|
| NÃO SE DEVEM TOMAR EM CONTA os algarismos em TIPO PEQUENO de qualquer número da quadrícula: esses algarismos são para determinar os valores complementares das coordenadas. Utilizam-se SOMENTE os algarismos de TIPO GRANDE. Exemplo: 6654000 | | |
| PONTO UTILIZADO COMO EXEMPLO: IGREJA | | |
| 1 – Localiza-se a linha VERTICAL da quadrícula situada imediatamente à ESQUERDA do ponto e lêem-se os algarismos de TIPO GRANDE correspondentes a ela, na margem superior ou inferior da folha: Estimam-se os milímetros (do intervalo da quadrícula) entre a linha mencionada e o ponto e divide-se por 2: | 28<br>05 | |
| 2 – Localiza-se a linha HORIZONTAL da quadrícula situada imediatamente ABAIXO do ponto e lêem-se os algarismos do TIPO GRANDE correspondentes a ela, na margem esquerda ou direita da folha: Estimam-se os milímetros (do intervalo da quadrícula) entre a linha mencionada e o ponto e divide-se por 2: | | 12<br>06 |
| EXEMPLO de referência: | 285 | 126 |

DIVISÃO ADMINISTRATIVA

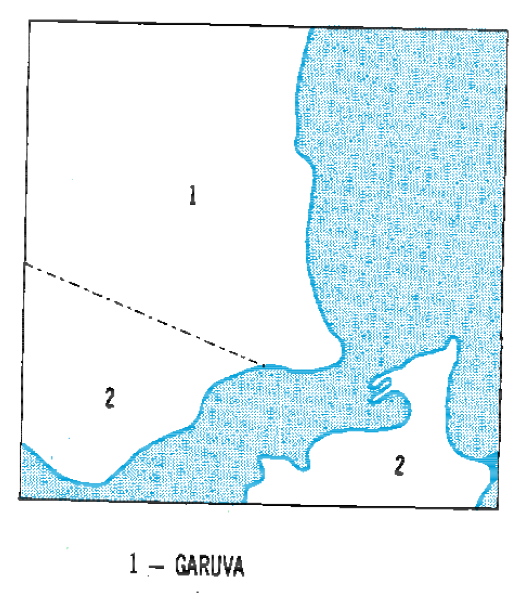

1 – GARUVA
2 – SÃO FRANCISCO DO SUL

DIREITOS DE REPRODUÇÃO RESERVADOS

A DIRETORIA DE GEODÉSIA E CARTOGRAFIA agradece a gentileza da comunicação de falhas ou omissões verificadas nesta Folha

EXECUÇÃO DAS FASES

| FASES | EXECUTANTES | ANO |
|---|---|---|
| Cobertura Aérea | Força Aérea Americana | 1966 |
| Apoio de Campo | IBGE | 1980 |
| Restituição | | 1981 |
| Preparo para impressão | | 1981 |
| Impressão | | 1981 |

Esta folha foi preparada e impressa pelo IBGE em convênio com a Fundação de Amparo à Tecnologia e ao Meio Ambiente - FATMA, do Estado de Santa Catarina, que contou com a colaboração do DNPM-DNOS-ELETROSUL para a sua execução

LOCALIZAÇÃO DA FOLHA NO ESTADO

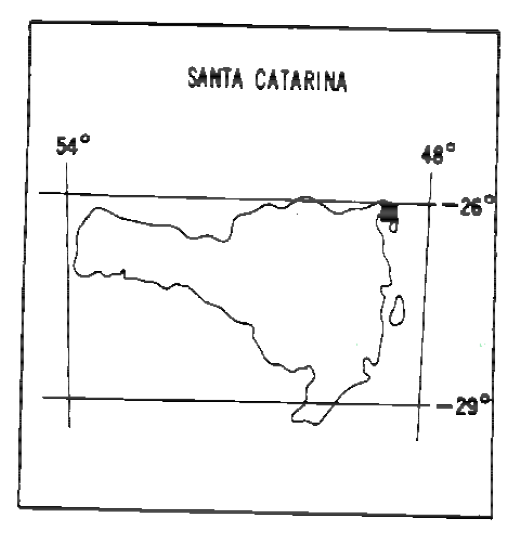
SANTA CATARINA
54°
48°
26°
29°

ARTICULAÇÃO DA FOLHA

| | | |
|---|---|---|
| COLÔNIA SANTOS ANDRADE<br>MI-2858/3 | GUARATUBA<br>MI-2858/4 | |
| GARUVA<br>MI-2870/1 | SÃO FRANCISCO DO SUL<br>MI-2870/2<br>MI-2871/1 | |
| JOINVILE<br>MI-2870/3 | ARAQUARI<br>MI-2870/4 | |

SÃO FRANCISCO DO SUL, SC