MINISTÉRIO DO PLANEJAMENTO E COORDENAÇÃO GERAL
IBGE - SUPERINTENDÊNCIA DE CARTOGRAFIA
DEPARTAMENTO DE CARTOGRAFIA
CARTA DO BRASIL - ESC. 1:50 000

SÃO JOSÉ

FOLHA SG-23-V-A-I-1


48° 00'
24° 00'
47° 45'
24° 00'
196
198
200
202
55'
204
206
208
210
212
50'
214
216
218
220
73 42
73 40
73 38
73 36
73 34
05'
73 32
73 30
73 28
73 26
10'
73 24
73 22
73 20
73 18
73 16 km N
24° 15'
48° 00'
196 km E
47° 45'
24° 15'
TURVINHO
Campo
FORQUILHA
Represa São José
Ribeirão
Córrego do Lajeado
LUCIANOS
Euc
Faz. do Lajeado
Sít. do Taquaral
Lajeadinho
Córrego da Forquilha
Córrego de Benedito Cunha
Ribeirão do Lajeado
Córrego Grande
Ribeirão Turvinho
Córrego da Cachoeirinha
Córrego Bom Sucesso
São Domingos
Córrego do Curupira
Ribeirão das Areias
Lavrinhas
Córrego do Caçador
Córrego da Boa Vista
Córrego Bonito
Ribeirão São Bartolomeu
Ribeirão do Ouro Fino
Ribeirão da Tapera
Ribeirão das Pedras
Ribeirão da Fartura
Ribeirão do Tamanduá
Ribeirão da Tapera
Córr. da Várzea ou N. Apinda
Córrego do Moinho
Córrego da Cachoeira do Salto
SERRA DE PARANAPIACABA
SERRA DOS AGUDOS GRANDES
SERRA DOS CAETANOS
SERRA DA BOA VISTA
BARRA
Serr.
PEREIRAS
Ribeirão dos Pereiras
Córrego Pereirinha
139
RESERVA FLORESTAL DE CARLOS BOTELHO
Rio Taquaral
Faz. Santa Bárbara
Córrego das Pedras
Córrego do Brumado
Rio do Taquaral
RESERVA FLORESTAL
SERRA DE
SERRA DOS
Ribeirão Temível
Rio Preto
AT
Fonte de Pedro Tanaka
Ribeirão da Serra
Ribeirão Travessão
Córrego do Areado
TIJUCO PRETO
Ribeirão Fundo
Rio Ipiranga
RESERVA FLORESTAL DE SETE BARRAS
Banana
MAMPARRA
RIO PRETO
Esc. de Mamparra
Ribeirão da Serra
Mamparra
Capela de N. S. Aparecida
Córrego Mamparra
Faz. do Sula
Faz. Jotaó
Sít. Minourum
Córrego da Lagoa
Rio do Peixe
Córr. do Leme
Córrego do Braço
Rio Preto
Córrego do Ipiranga
Córrego da Canela
Rio Ipiranga
Córrego da Canela
SERRA DA BOA VISTA

PROJEÇÃO UNIVERSAL TRANSVERSA DE MERCATOR

LOCALIDADES

Mais de 100 000 habitantes	CIDADE
De 50 000 a 100 000 habitantes	CIDADE
De 20 000 a 50 000 habitantes	CIDADE
De 5 000 a 20 000 habitantes	CIDADE
Até 5 000 habitantes	CIDADE
Vila	Vila
Povoado	Povoado
Núcleo ou propriedade rural	Núcleo

LIMITES
Internacional
Interestadual
Intermunicipal
Áreas especiais

ESTRADAS DE RODAGEM

Auto-estrada — 2 ou mais vias
Pavimentada — tráfego permanente — 1 ou 2 vias
Sem pavimentação — tráfego periódico
Caminho. Trilha
Identificação de rodovias — federal — estadual

ESTRADAS DE FERRO
Bitola normal ou larga — via simples — 2 ou mais vias
Bitola estreita — via simples — 2 ou mais vias
Caminho aéreo (cabo)
Linha telefônica e telegráfica — Tel. — Teleg.
Linha de energia elétrica — BT — AT

Pontos de controle — Horizontal △ — Vertical ×
Horizontal e vertical △ 956
Altitudes: Comprovada ×567 Não comprovada ×567
Estação Gravimétrica .E G

ARTICULAÇÃO DA FOLHA

GRAMADINHO	SÃO MIGUEL ARCANJO	PILAR DO SUL
TAQUARAL	SÃO JOSÉ	FOZ DO AÇUNGUI
SERRA DO ABORORAL	REGISTRO	JUQUIÁ

LOCALIZAÇÃO DA FOLHA NO ESTADO

ESCALA 1: 50 000

1 000 m 0 1 000 2 000 3 000 m

Eqüidistância das curvas de nível: 20 metros
Origem da quilometragem: Equador e Meridiano 45° W. Gr.
acrescidas as constantes 10 000 km e 500 km respectivamente
Datum vertical: marégrafo Imbituba, SC
Datum horizontal: Córrego Alegre, MG
Levantamento estereofotogramétrico topográfico regular
Aerofotografias - 1966; apoio suplementar e reambulação
executados em 1972 pelo Departamento de Geodésia e Topografia;
restituição, aerotriangulação e preparo para a impressão
realizados pelo Departamento de Cartografia
Esta folha foi preparada e impressa em decorrência do
Convênio entre o IBGE e o Instituto Geográfico e
Geológico do Estado de São Paulo
SUPERINTENDÊNCIA DE CARTOGRAFIA

PRIMEIRA EDIÇÃO — 1974

DIREITOS DE REPRODUÇÃO RESERVADOS
Impressa no Serviço Gráfico do IBGE
A SUPERINTENDÊNCIA DE CARTOGRAFIA agradece a gentileza da
comunicação de falhas ou omissões verificadas nesta Folha

HIDROGRAFIA

Mangue. Salina
Curso-d'água intermitente
Lago ou lagoa intermitente
Terreno sujeito a inundação
Brejo ou pântano
Poço (água). Nascente
Salto, cascata ou catarata
Cachoeira
Corredeira, rápido, travessão
Barragens: terra, alvenaria
Fundeadouro
Areia
Campo de emergência. Farol
Igreja. Escola. Mina



VEGETAÇÃO
Mata, floresta. Cerrado, macega, caatinga 🟩 🟩
Culturas: permanente, temporária ▨ ▨

DIVISÃO ADMINISTRATIVA

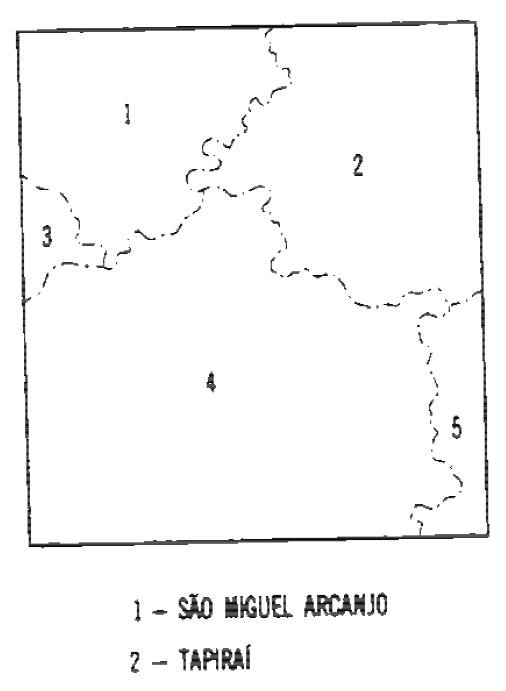

1 – SÃO MIGUEL ARCANJO
2 – TAPIRAÍ
3 – CAPÃO BONITO
4 – SETE BARRAS
5 – JUQUIÁ

DECLINAÇÃO MAGNÉTICA 1974
E CONVERGÊNCIA MERIDIANA
DO CENTRO DA FOLHA

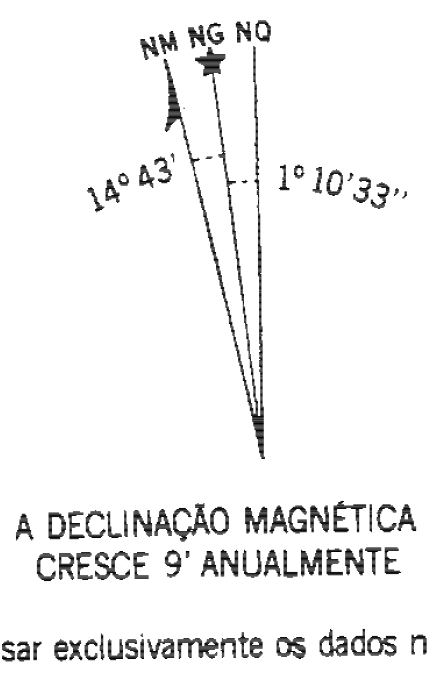
NM NG NQ
14° 43'
1° 10' 33"

A DECLINAÇÃO MAGNÉTICA
CRESCE 9' ANUALMENTE
Usar exclusivamente os dados numéricos

SÃO JOSÉ (SP)