MINISTÉRIO DO PLANEJAMENTO E COORDENAÇÃO GERAL
FUNDAÇÃO IBGE - INSTITUTO BRASILEIRO DE GEOGRAFIA
DEPARTAMENTO DE CARTOGRAFIA
CARTA DO BRASIL - ESC. 1:50 000

SÃO LOURENÇO

FÔLHA SF-23-Y-B-III-2

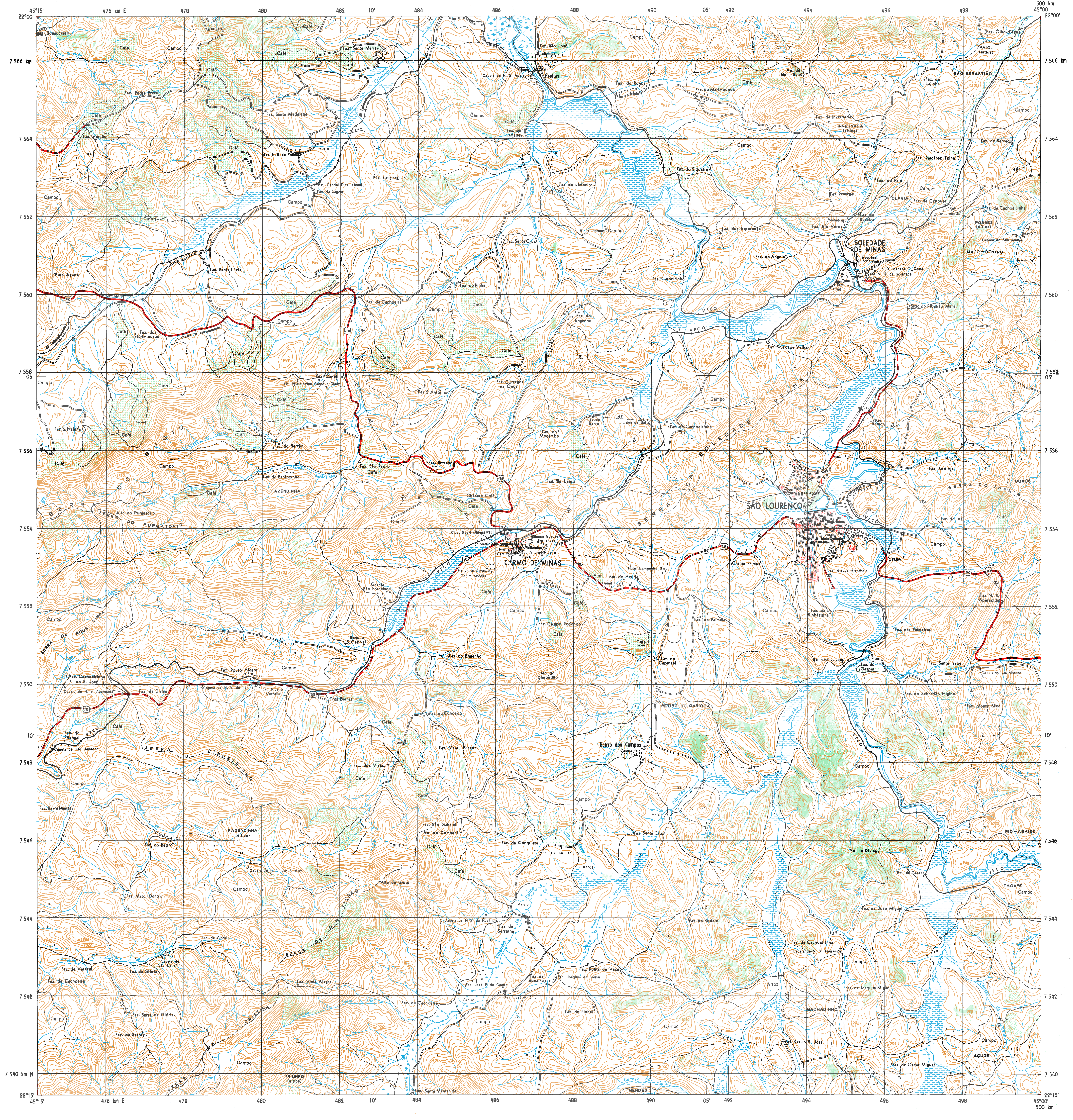
45°15'
22°00'
476 km E
478
480
482
10'
484
486
488
490
05'
492
494
496
498
500 km
45°00'
7 566 km
7 564
7 562
7 560
7 558
7 556
7 554
7 552
7 550
7 548
7 546
7 544
7 542
7 540 km N
22°15'
Bonsucesso
Faz. Pedra Preta
Faz. Verjão
Faz. Santa Madalena
Faz. Santa Maria
Esc. N. S. de Fátima
Est. Gabriel Dias (aband.)
Faz. da Lagoa
Fáb. (laticínios)
Ribeirão dos Criminosos
EF (abandonada)
Pico Agudo
Faz. Santa Lúcia
Faz. dos Criminosos
(alinhamento aproximado)
Faz. da Cachoeira
Faz. do Pinhal
Faz. Santa Cruz
Córrego São Pedro
Faz. São José
Laticínios
Capela de N. S. Aparecida
Freitas
Rio Verde
Faz. de Limeira
Faz. do Ronca
Faz. do Marimbondo
Mo. do Marimbondo
Faz. da Invernada
INVERNADA (sítios)
Faz. do Siqueira
Faz. do Limoeiro
Faz. Olho-d'água
PAIOL (sítios)
SÃO SEBASTIÃO
Faz. de Lajinha
Faz. do Serrado
Faz. Paiol de Telha
Faz. do Paiol
Faz. Pessegal
OLARIA
Faz. da Cenoura
Faz. da Cachoeirinha
POSSES (sítios)
Esc. João XXIII
Capela de São José
MATO-DENTRO
Faz. Boa Esperança
Matadouro
Faz. Rio Verde
Faz. da Roseira
SOLEDADE DE MINAS
Gpo. Esc. Quintino Vieira
Gin. D. Mariana C. Costa
Igr. de N. S. da Soledade
Faz. do Angola
Faz. Carneirinho
Sítio do Ribeirão Manso
Faz. do Engenho
Faz. Soledade Velha
VFCO
Campo
Café
Arroz
Us. Hidrelétrica Cornélio Diaz
Faz. Canaã
Faz. S. Antônio
Faz. Córrego da Onça
Faz. S. Helena
SERRA DO BUGIO
Faz. do Sertão
Faz. do Barãozinho
FAZENDINHA
Faz. São Pedro
Faz. Serrano
Chácara Colé
Torre TV
Alto do Purgatório
SERRA DO PURGATÓRIO
Faz. da Barra
Usina da Barra
Faz. do Mocambo
Faz. da Cachoeirinha
Faz. Ramon
Faz. Be Laje
SERRA DA SOLEDADE VELHA
Faz. Jardim
SERRA DO JARDIM
COXOS
Faz. do Ipê
Parque das Águas
SÃO LOURENÇO
CEMIG
Trat. d'água (elevatória)
Club. Sport Ubiratã
Ginásio Guedes Fernandes
CARMO DE MINAS
Patronato Agrícola Delfim Moreira
Granja São Francisco
Hotel Campestre Club
Faz. do Açude
Granja Primus
Faz. N. S. Aparecida
SERRA DA ÁGUA LIMPA
Rancho S. Gabriel
Faz. Campo Redondo
Faz. da Palmela
Faz. do Capinzal
Faz. da Sinhàzinha
Faz. das Palmeiras
Est. Américo Lobo
Faz. do Gaspar
Faz. Santa Isabel
Capela de São Manuel
Esc. Paulino Vitor
Faz. do Sebastião Higino
Faz. Monte Sêco
Faz. Cachoeirinha do S. José
Capela de N. S. Aparecida
Faz. Pouso Alegre
Capela de N. S. de Fátima
Esc. Ribeiro Carvalho
Faz. Três Barras
Faz. da Divisa
Faz. do Engenho
Mo. do Chapadão
Faz. do Pitangal
Capela de São Benedito
SERRA DO PINHEIRINHO
Faz. do Condado
Faz. Mata-Porco
RETIRO DO CARIOCA
Bairro dos Campos
Capela de São José
Faz. Boa Vista
Faz. Barra Mansa
FAZENDINHA (sítios)
Faz. do Retiro
Faz. São Gabriel
Mo. do Cambará
Faz. da Conquista
Faz. Santa Cruz
Mo. da Divisa
RIO-ABAIXO
Est. de Tacape
TACAPE
Capela de N. S. das Graças
Alto do Urutu
Faz. Mato-Dentro
SERRA DE DOM VIÇOSO
Capela de N. S. do Rosário
Faz. da Serrinha
Faz. do Rodeio
Faz. de João Miguel
Esc. da Glória
Capela de São Benedito
Faz. da Vargem
Faz. da Glória
Faz. da Cachoeira
Faz. Vista Alegre
Faz. da Bocaina
Faz. Ponte da Vaca
Faz. de Cachoeirinha
Capela de N. S. Aparecida
Faz. de Joaquim Miguel
MACHADINHO
Faz. Serra da Glória
Faz. da Serra
SERRA DA CRISTINA
Faz. da Cachoeira
Faz. do Pinhal
Faz. Retiro S. José
Faz. de Oscar Miguel
AÇUDE
TRIUNFO (sítios)
Faz. Santa Margarida
MENDES
Córrego Água Limpa
Ribeirão do Rosário

PROJEÇÃO UNIVERSAL TRANSVERSA DE MERCATOR

LOCALIDADES

Mais de 100 000 habitantes	CIDADE
De 50 000 a 100 000 habitantes	CIDADE
De 20 000 a 50 000 habitantes	CIDADE
De 5 000 a 20 000 habitantes	CIDADE
Até 5 000 habitantes	CIDADE
Vila	Vila
Povoado	Povoado
Núcleo ou propriedade rural	Núcleo

LIMITES

Internacional
Interestadual
Intermunicipal
Áreas especiais

ESTRADAS DE RODAGEM

Auto-estrada		2 ou mais vias
Pavimentada		1 ou 2 vias
Sem pavimentação	tráfego permanente	tráfego periódico
Caminho. Trilha		
Identificação de rodovias	federal	estadual ○

ESTRADAS DE FERRO

Bitola normal ou larga	via simples	2 ou mais vias
Bitola estreita	via simples	2 ou mais vias
Caminho aéreo (cabo)		
Linha de bonde	via simples	via dupla
Linha telefônica e telegráfica	Tel.	Telég.
Linha de energia elétrica	BT	AT

Pontos de contrôle: Horizontal △ Vertical × Horizontal e vertical △ 975
Altitudes: Comprovada ×792 Não comprovada ×758

ARTICULAÇÃO DA FÔLHA

Lambari	Conceição do Rio Verde	Caxambu
Cristina	São Lourenço	Pouso Alto
Itajubá	Virgínia	Passa-Quatro

LOCALIZAÇÃO DA FÔLHA NO ESTADO

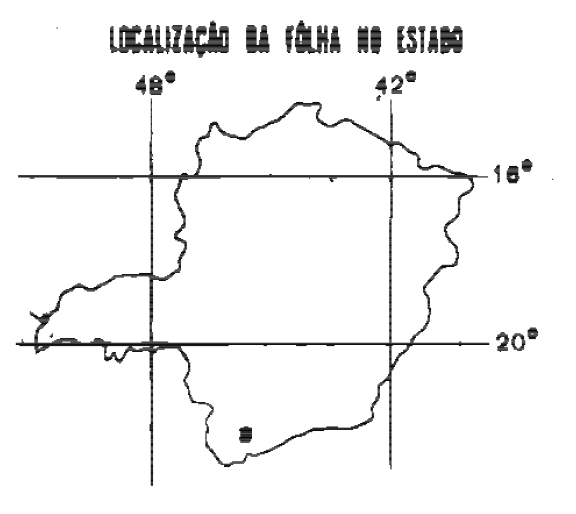

ESCALA 1:50 000

1 000 m 0 1 000 2 000 3 000 m

Eqüidistância das curvas de nível 20 metros

Origem da quilometragem: Equador e Meridiano 45° W. Gr. acrescidas as constantes 10 000 km e 500 km, respectivamente.

Datum vertical: marégrafo Imbituba, SC
Datum horizontal: Córrego Alegre, MG

Levantamento estereofotogramétrico topográfico regular.
Aerofotografias de 1964, reambulação 1966 e restituição 1970
Triangulação Espacial

Esta fôlha foi preparada e impressa em decorrência do Convênio entre a FUNDAÇÃO IBGE e o Departamento Geográfico do Estado de Minas Gerais

INSTITUTO BRASILEIRO DE GEOGRAFIA

PRIMEIRA EDIÇÃO - 1971

DIREITOS DE REPRODUÇÃO RESERVADOS

Impressa no Serviço Gráfico da FUNDAÇÃO IBGE.

O INSTITUTO BRASILEIRO DE GEOGRAFIA agradece a gentileza da comunicação de falhas ou omissões verificadas nesta fôlha.

HIDROGRAFIA

Mangue. Salina
Curso d'água intermitente
Lago ou lagoa intermitente
Terreno sujeito a inundação
Brejo ou pântano
Poço (água). Nascente
Salto, cascata ou catarata
Cachoeira
Corredeira, rápido, travessão
Barragens: terra, alvenaria
Fundeadouro
Areia
Campo de emergência. Farol
Igreja. Escola. Mina

VEGETAÇÃO

Mata, floresta. Cerrado, macega, caatinga.
Culturas: permanente, temporária

DIVISÃO ADMINISTRATIVA

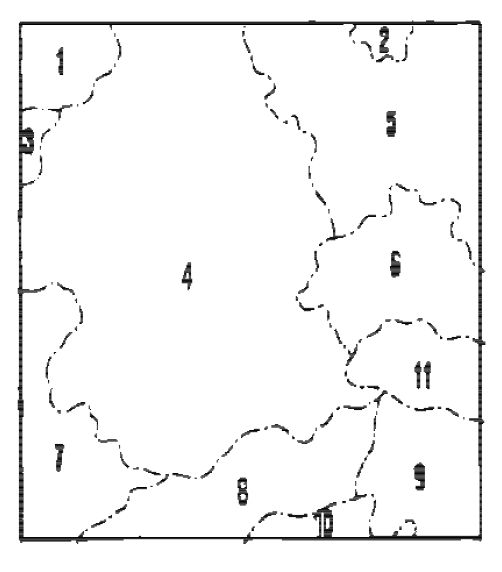
1
2
3
4
5
6
7
8
9
10
11

1 – Jesuânia
2 – Conceição do Rio Verde
3 – Olímpio Noronha
4 – Carmo de Minas
5 – Soledade de Minas
6 – São Lourenço
7 – Cristina
8 – Dom Viçoso
9 – São Sebastião do Rio Verde
10 – Virgínia
11 – Pouso Alto

DECLINAÇÃO MAGNÉTICA 1971
E CONVERGÊNCIA MERIDIANA
DO CENTRO DA FÔLHA

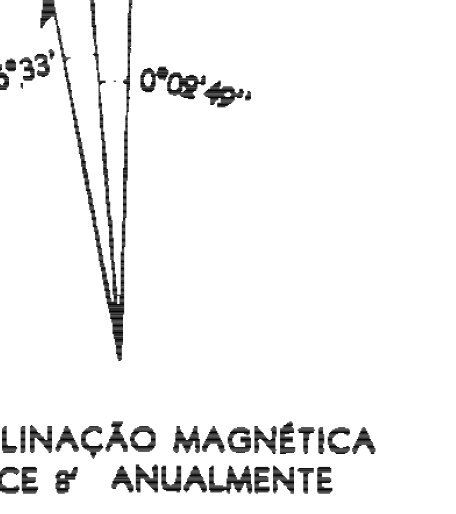
NM
NG
NQ
16°33'
0°02'49"

A DECLINAÇÃO MAGNÉTICA
CRESCE 8' ANUALMENTE

Usar exclusivamente os dados numéricos

SÃO LOURENÇO (MG)