FUNDAÇÃO IBGE - INSTITUTO BRASILEIRO DE GEOGRAFIA

CARTA DO BRASIL - ESC. 1:50 000

SÃO PEDRO

FÔLHA SF-23-M-III-1

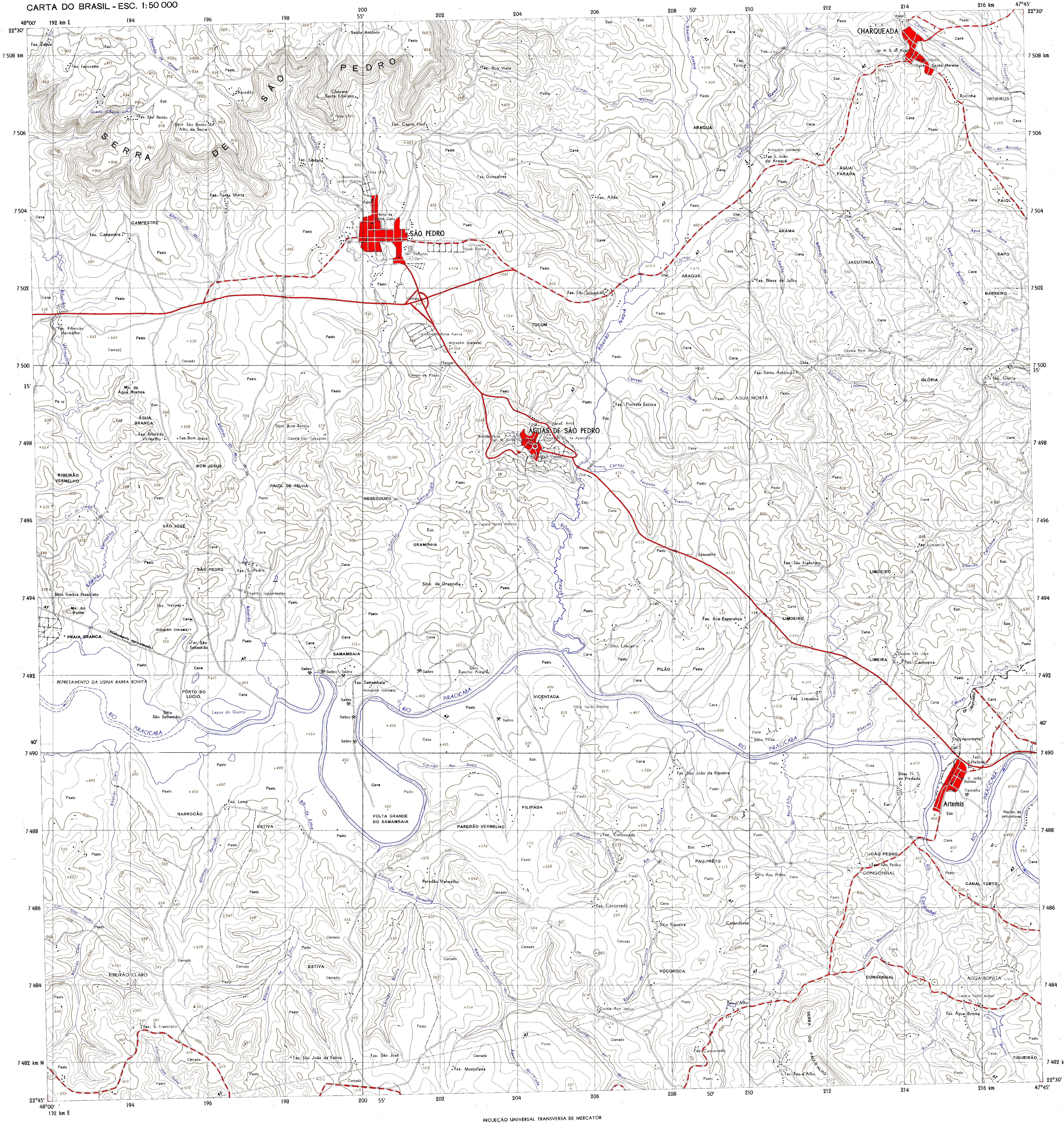
48°00'
192 km E
194
196
198
200
55'
202
204
206
208
50'
210
212
214
216 km
47°45'
22°30'
7 508 km
7 506
7 504
7 502
7 500
35'
7 498
7 496
7 494
7 492
40'
7 490
7 488
7 486
7 484
7 482 km N
22°45'
SERRA DE SÃO PEDRO
Faz. Zague
Faz. Favorette
Queda d'Água
Faz. São Bento
Sitio São Bento do Alto da Serra
Paredão
Ribeirão da Divisa
Santo Antônio
Chácara Santa Edwiges
Torre (TV)
Faz. Capim Fino
Faz. Boa Vista
Faz. Santana
Faz. Santa Marta
Loteamento Jardim Holiday
Córrego Pinheiros
Ribeirão Samambaia
Hosp. da Santa Casa
Água
SÃO PEDRO
Loteamento Nova Aurora
São Benedito
Cem.
Faz. Gonçalves
Córrego do Esprainado
CAMPESTRE
Faz. Campestre
Ribeirão do Meio
Viaduto
Faz. Ribeirão Vermelho
Ribeirão Vermelho
Cerrado
Pasto
Cana
Euc.
TUCUM
Córrego Tucum
Armazém (cereais)
Hangar
Campo de Pouso
Mo. da Água Branca
ÁGUA BRANCA
Faz. Ribeirão Vermelho
Faz. Bom Jesus
BOM JESUS
Sitio Bom Retiro
Capela São Sebastião
ÁGUAS DE SÃO PEDRO
Grande Hotel
Igr. N. S. da Conceição
Capela N. S. da Aparecida
Benef. Arroz
Angelo Frazini
Olar.
RIBEIRÃO VERMELHO
Córr. do Limão
PAIOL DE TELHA
BEBEDOURO
SÃO JOSÉ
Capela Santo Antônio
GRAMINHA
Sitio da Graminha
SÃO PEDRO
Faz. S. Pedro
Engenho (aguardente)
Sitio Irmãos Pessolato
Mo. do Potim
Dep. Trafores
Armazém (cereais)
PRAIA BRANCA
(Alinhamento aproximado)
Faz. São Sebastião
SAMAMBAIA
Saibro
Faz. Samambaia
Sitio Rancho Alegre
REPRESAMENTO DA USINA BARRA BONITA
PÔRTO DO LÚCIO
Lagoa do Guerra
Sitio São Sebastião
RIO PIRACICABA
VICENTADA
Sitio Santo Antônio
Córrego Ana Paula
VOLTA GRANDE DO SAMAMBAIA
Ribeirão Claro
BARROCÃO
Faz. Leme
ESTIVA
Rib. da Estiva
PAREDÃO VERMELHO
Paredão Vermelho
Ribeirão do Paredão Vermelho
FILIPADA
Córr. Sitio Velho
RIBEIRÃO CLARO
Faz. S. Francisco
Ribeirão dos Patos
Ribeirão da Estiva
Córrego São João
Córrego Buraco Frio
Faz. São João da Estiva
Faz. São José
Faz. Monjolada
Água Monjolada
CHARQUEADA
Igr. N. S. do Rosário
Fab. (têxtil)
Santa Helena
Córrego da Charqueadinha
Ribeirão Fregadoli
Rocinha
MINEIROS
Córr. da Rocinha
PAIOL
Faz. Tungal
Trat. Água
Ribeirão Araquá
Córrego do Macuco
ARAQUÁ
Córrego Água Branca
Faz. S. João do Araquá
ÁGUA PARADA
Rib. Água Parada
Ribeirão do Paiol
Faz. Altão
Faz. São Sebastião
Córrego da Grama
GRAMA
Córrego Água Parada
Ribeirão do Meio
JACUTINGA
Ribeirão Jacutinga
Faz. Nove de Julho
Água do Sapo
SAPO
Água do Barreiro
BARREIRO
Córr. S. Rita
Capela Bom Jesus
Faz. Santo Antônio
Ribeirão Limoeiro
GLÓRIA
Faz. Glória
Córr. Caiapiá
Córrego Água Morta
ÁGUA MORTA
Faz. Floresta Escura
Córrego da Fazenda São Francisco
Limoeiro
Faz. São Francisco
Faz. Limoeiro
LIMOEIRO
Ribeirão Cachoeira
Faz. Boa Esperança
Sitio Limoeiro
PILÃO
LIMEIRA
Capela São José
Faz. Cachoeira
Córrego do Cevero
EF (destruída)
Faz. Limoeiro
Ribeirão Limoeiro
Sitio Pilão
Eng. (aguardente)
Faz. S. Helena
Igr. S. João Batista
Cascalho
Artemis
Núcleo de pescadores
Faz. São João da Figueira
Sitio N. S. da Piedade
Ribeirão do Pau-d'Alho
Faz. Corcovado
Córrego Barroso do Catanduva
Ribeirão da Voçoroca
PAU-PRÊTO
Sitio Pau Prêto
JOÃO PEDRO
Faz. São Pedro
CONGONHAL
Rib. Congonhal
CANAL TORTO
Sitio Figueira
Catanduvas
Córrego Monjolinho
VOÇOROCA
CONGONHAL
ÁGUA BONITA
Capela Santa Isabel
Faz. Água Bonita
Córr. Água Bonita
Capela Bom Jesus
Córrego do Mico
Pau-d'Alho
SERRA DO PAU-D'ALHO
Faz. Pau-d'Alho
TIGUEIRÃO
AT

PROJEÇÃO UNIVERSAL TRANSVERSA DE MERCATOR

LOCALIDADES

- Mais de 100 000 habitantes — CIDADE
- De 50 000 a 100 000 habitantes — CIDADE
- De 20 000 a 50 000 habitantes — CIDADE
- De 5 000 a 20 000 habitantes — CIDADE
- Até 5 000 habitantes — CIDADE
- Vila — Vila
- Povoado — Povoado
- Núcleo ou propriedade rural — Núcleo

LIMITES

- Internacional
- Interestadual
- Intermunicipal
- Áreas especiais

ESTRADAS DE RODAGEM

- Auto-estrada — 2 ou mais vias
- Pavimentada — 1 ou 2 vias
- Sem pavimentação — tráfego permanente — tráfego periódico
- Caminho. Trilha
- Identificação de rodovias — federal — estadual

ESTRADAS DE FERRO

- Bitola normal ou larga — via simples — 2 ou mais vias
- Bitola estreita — via simples — 2 ou mais vias
- Caminho aéreo (cabo)
- Linha de bonde — via simples — via dupla
- Linha telefônica e telegráfica — Tel. — Teleg.
- Linha de energia elétrica — BT — AT

Pontos de contrôle — Horizontal △ — Vertical × — Horizontal e vertical △ 975

Altitudes: Comprovada ×792 Não comprovada ×792

ARTICULAÇÃO DA FÔLHA

SF-22-R-II-4	Itirapina	Rio Claro
SF-22-R-IV-2	São Pedro	Piracicaba
Anhembi	Ibitiruna	Capivari

ESCALA 1:50 000

1 000 m 0 1 000 2 000 3 000 m

Eqüidistância das curvas de nível 20 metros

Origem da quilometragem: Equador e Meridiano 45° W. Gr. acrescidas as constantes 10 000 km e 500 km, respectivamente.
Fuso 23, Esferóide Internacional.
Datum vertical: marégrafo Imbituba, SC
Datum horizontal: Córrego Alegre, MG

Levantamento estereotopográmetrico topográfico regular
Aerofotografias de 1965. Reambulação, restituição e triangulação espacial executados pela VASP AEROFOTOGRAMETRIA S.A. em 1969

Esta fôlha foi preparada e impressa em decorrência do Convênio entre a FUNDAÇÃO IBGE e a VASP AEROFOTOGRAMETRIA S.A.

INSTITUTO BRASILEIRO DE GEOGRAFIA

PRIMEIRA EDIÇÃO - 1969

DIREITO DE REPRODUÇÃO RESERVADOS

Impressa no Serviço Gráfico da FUNDAÇÃO IBGE.

O INSTITUTO BRASILEIRO DE GEOGRAFIA agradece a gentileza da comunicação de falhas ou omissões verificadas nesta fôlha.

HIDROGRAFIA

- Mangue. Salina
- Curso d'água intermitente
- Lago ou lagoa intermitente
- Terreno sujeito a inundação
- Brejo ou pântano
- Poço (água). Nascente
- Salto, cascata ou catarata
- Cachoeira
- Corredeira, rápido, travessão
- Barragens: terra, alvenaria
- Fundeadouro
- Areia

Campo de emergência. Farol

Igreja. Escola. Mina

VEGETAÇÃO

- Mata, floresta. Cerrado, macega, caatinga.
- Culturas: permanente, temporária

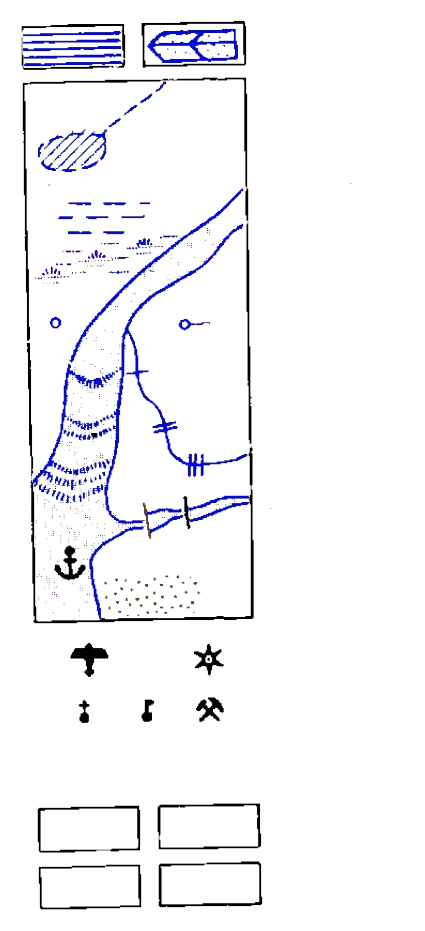

DIVISÃO ADMINISTRATIVA

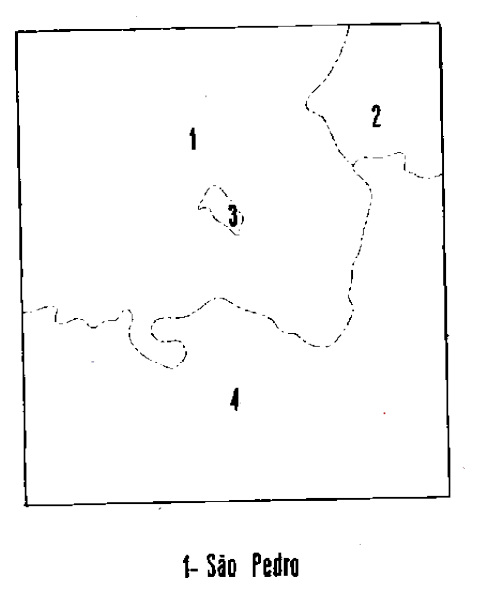

1- São Pedro
2-Charqueada
3 Águas de São Pedro
4- Piracicaba

DECLINAÇÃO MAGNÉTICA 1969
E CONVERGÊNCIA MERIDIANA
DO CENTRO DA FÔLHA

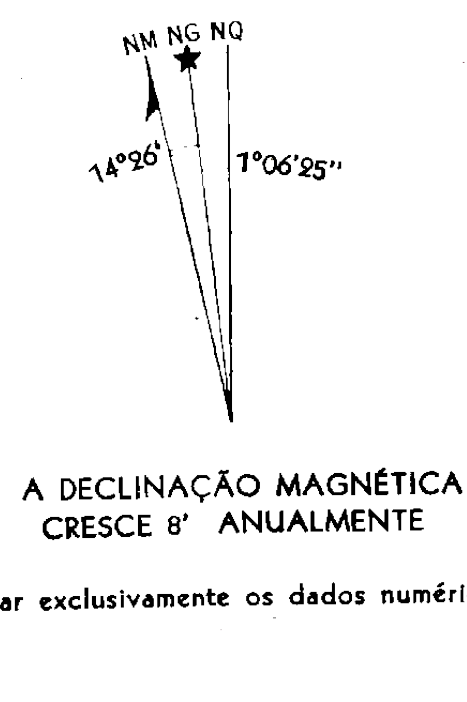
NM
NG
NQ
14°26'
1°06'25"

A DECLINAÇÃO MAGNÉTICA CRESCE 8' ANUALMENTE

Usar exclusivamente os dados numéricos

SÃO PEDRO (SP)