SECRETARIA DE PLANEJAMENTO, ORÇAMENTO E COORDENAÇÃO DA PRESIDÊNCIA DA REPÚBLICA

IBGE

TAMARANA

FOLHA SF.22-Y-D-VI-2
MI-2784-2

REGIÃO SUL DO BRASIL — 1:50 000

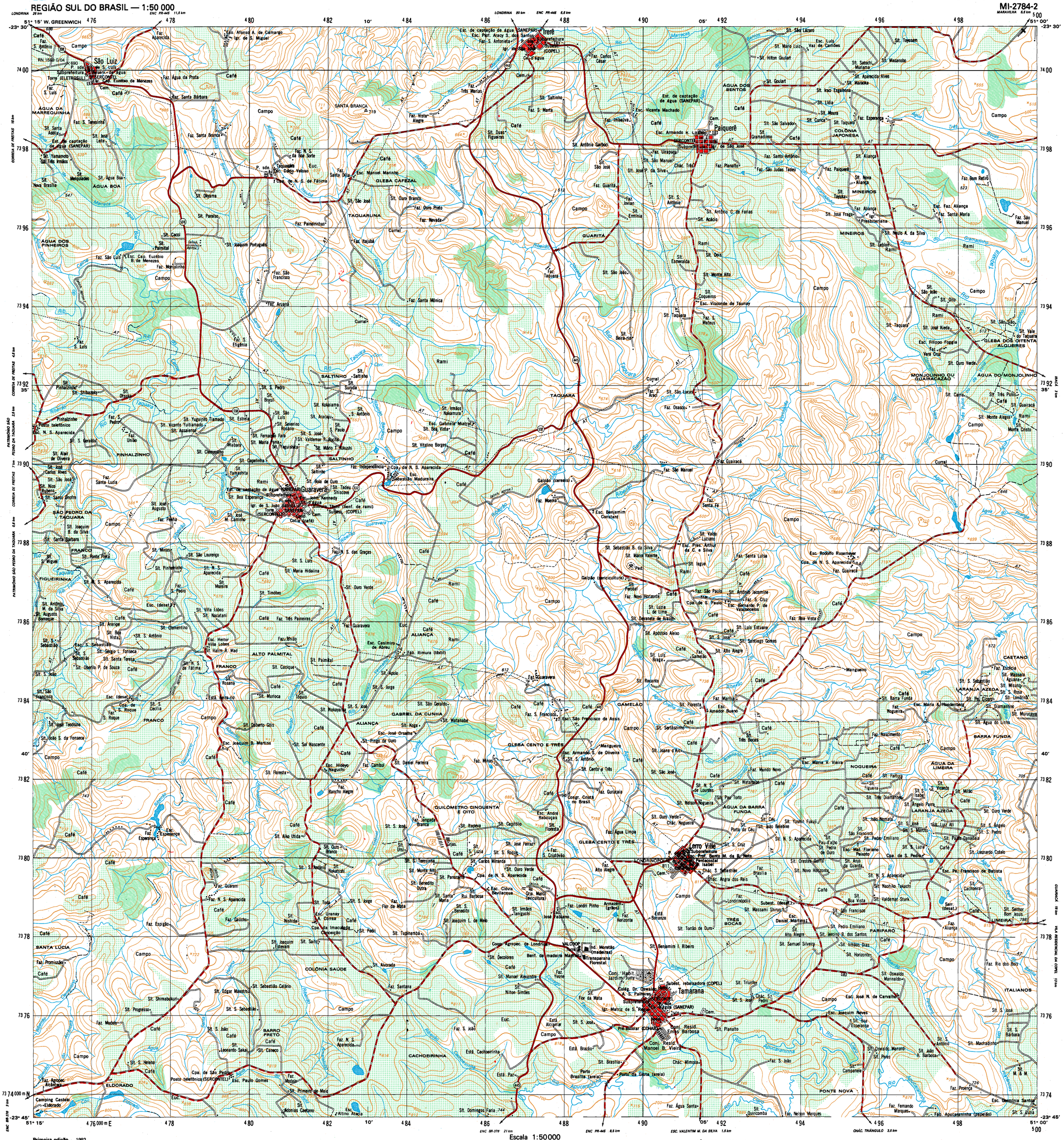

Primeira edição — 1992
Primeira impressão — 1992

SINAIS CONVENCIONAIS

Nesta folha considera-se que uma via tenha a largura mínima de 2.5 metros
A cor rosa representa zonas urbanizadas nas quais só aparecem áreas edificadas

VIAS DE CIRCULAÇÃO

ESTRADAS DE RODAGEM
- Auto-estrada — 2 ou mais vias
- Estrada pavimentada
- Estrada sem pavimentação — Tráfego permanente
- Estrada sem pavimentação — Tráfego periódico
- Caminho
- Trilha
- Prefixo de estrada: federal, estadual — 116, 056

ESTRADA DE FERRO
- Bitola larga — Via simples, Via dupla ou múltipla
- Bitola estreita

LIMITES
- Internacional
- Estadual
- Intermunicipal — (aproximado)
- Áreas especiais

OUTROS ELEMENTOS PLANIMÉTRICOS
- Linha transmissora de energia. Cerca — AT, BT
- Linha telefônica e telegráfica — Tel, Teleg.
- Igreja. Escola. Mina
- Moinho de Vento. Moinho de água
- Campo de emergência. Farol

ELEMENTOS ALTIMÉTRICOS
- Ponto trigonométrico. Referência de nível — 232; RN 830
- Ponto astronômico. Ponto barométrico — B 166
- Cota comprovada. Cota não comprovada — 754
- Superfície deformada. Areia

ELEMENTOS DE VEGETAÇÃO
- Mata, floresta. Cerrado, macega, caatinga
- Culturas: permanente, temporária — Café
- Mangue. Salina
- Arrozal: terreno seco, úmido — Cultura temporária

ELEMENTOS DE HIDROGRAFIA
- Curso d'água intermitente
- Lago ou lagoa intermitente
- Terreno sujeito a inundação
- Brejo ou pântano
- Poço (água). Nascente
- Rápidos e cataratas grandes
- Rápidos e cataratas
- Rocha submersa e a descoberto
- Molhe e represa: alvenaria e terra
- Ancoradouro. Rio seco ou de aluvião
- Recife rochoso

DECLINAÇÃO MAGNÉTICA EM 1992,0 E CONVERGÊNCIA MERIDIANA PLANA DO CENTRO DA FOLHA

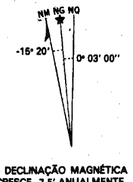

A DECLINAÇÃO MAGNÉTICA CRESCE -7,5' ANUALMENTE

FONTE: MAPA MAGNÉTICO DO BRASIL - 1990,0 CNPq - OBSERVATÓRIO NACIONAL

Usar exclusivamente os dados numéricos

Escala 1:50000

1000 m 0 1000 2000 3000 m

Escala de Declividade

1° 3° 5° 15° 25' 45" — 2° 4° 10° 20° 35°

EQÜIDISTÂNCIA DAS CURVAS DE NÍVEL: 20 METROS

AS CURVAS MESTRAS ESTÃO REPRESENTADAS EM LINHA GROSSA CONTÍNUA E CORRESPONDEM A CADA 5ª CURVA DE NÍVEL

SISTEMA DE PROJEÇÃO UTM

(ÁREA: 706,4 km² K: 0,999602)

DATUM VERTICAL: IMBITUBA - S. CATARINA
DATUM HORIZONTAL: SAD-69

ORIGEM DA QUILOMETRAGEM UTM. "EQUADOR E MERIDIANO 51° WGR."
ACRESCIDAS AS CONSTANTES: 10000 km E 500 km, RESPECTIVAMENTE

EXEMPLO DE OBTENÇÃO DE COORDENADAS PLANAS DE UM PONTO DESTA FOLHA COM 100 METROS DE APROXIMAÇÃO

NÃO SE DEVEM TOMAR EM CONTA os algarismos em TIPO PECUENO de qualquer número de quadrícula: esses algarismos são para determinar os valores complementares das coordenadas. Usam-se SOMENTE os algarismos de TIPO GRANDE. Exemplo: 66 54 000

PONTO UTILIZADO COMO EXEMPLO: SÍTIO

1 – Localiza-se a linha VERTICAL da quadrícula situada imediatamente à ESQUERDA do ponto e lêem-se os algarismos de TIPO GRANDE correspondentes a ela, na margem superior ou inferior da folha: Estimam-se os milímetros (do intervalo da quadrícula) entre a linha mencionada e o ponto e divide-se por 2:	84	13
2 – Localiza-se a linha HORIZONTAL da quadrícula situada imediatamente ABAIXO do ponto e lêem-se os algarismos do TIPO GRANDE correspondentes a ela, na margem esquerda ou direita da folha: Estimam-se os milímetros (do intervalo da quadrícula) entre a linha mencionada e o ponto e divide-se por 2:	80	08
EXEMPLO de referência:	853	808

DIVISÃO ADMINISTRATIVA EM: JULHO DE 1991



1 - APUCARANA
2 - LONDRINA
3 - CALIFÓRNIA
4 - MARILÂNDIA DO SUL

DIREITOS DE REPRODUÇÃO RESERVADOS

A DIRETORIA DE GEOCIÊNCIAS agradece a gentileza da comunicação de falhas ou omissões verificadas nesta Folha

AV. BRASIL, 15671 — PARADA DE LUCAS
RIO DE JANEIRO — RJ — CEP. 21241

EXECUÇÃO DAS FASES

FASES	EXECUTANTES	ANO
Cobertura Aérea	Aerodata, Aerofoto, Aerosul e Esteio	1980
Apoio de Campo	IBGE — DIRETORIA DE GEOCIÊNCIAS	1989
Restituição		1991
Desenho		1992
Impressão	IBGE - CDDI/DEDIT/DIGRAF	1992

Esta folha foi elaborada pelo IBGE em Convênio com a Companhia Paranaense de Energia - COPEL.

LOCALIZAÇÃO DA FOLHA NA UNIDADE DA FEDERAÇÃO

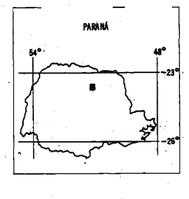

ARTICULAÇÃO DA FOLHA

ARAPONGAS MI-2758-3	LONDRINA MI-2758-4	ASSAI MI-2759-3
MI-2784-1	TAMARANA MI-2784-2	SANTA CECÍLIA DO PAVÃO MI-2785-1
RIO BOM MI-2784-3	MAUÁ DA SERRA MI-2784-4	TERRA NOVA MI-2785-3

TAMARANA, PR