IBGE INSTITUTO BRASILEIRO DE GEOGRAFIA E ESTATÍSTICA

SAQUAREMA-RJ

3305505

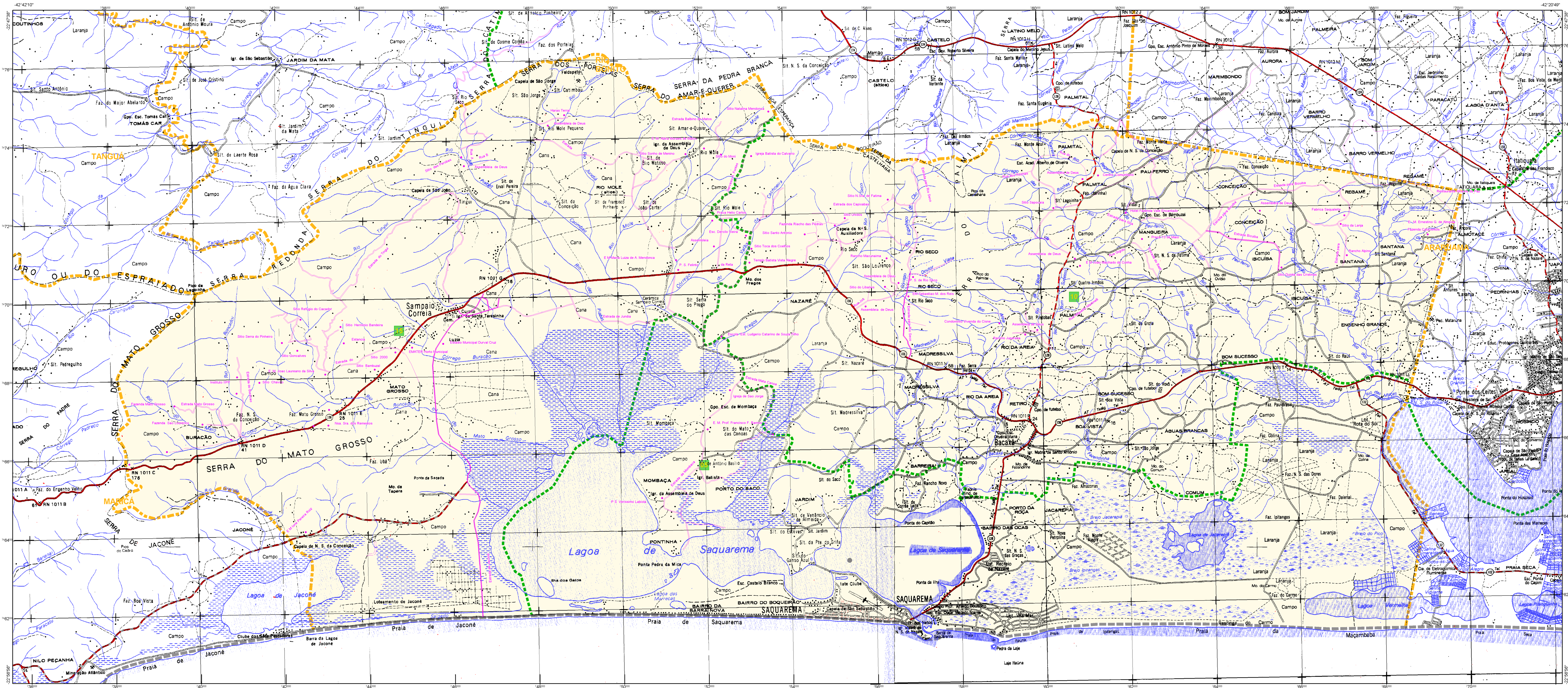

CONVENÇÕES CARTOGRÁFICAS

ELEMENTOS PLANIMÉTRICOS

Edificações
- Igreja. Escola. Mina
- Moinho de vento. Moinho de água
- Campo de emergência. Farol
- Localidades

Linha transmissora de energia. Cerca
Linha telefônica

Rodovias
- auto-estrada
- pavimentada
- sem pavimentação (tráfego permanente)
- sem pavimentação (tráfego periódico)
- caminho carroçável
- trilha, caminho e picada
- prefixo de estrada: federal, estadual

Ferrovias
- bitola larga (via simples / via dupla ou múltipla)
- bitola estreita

ELEMENTOS ALTIMÉTRICOS
- Ponto trigonométrico. Referência de nível
- Ponto astronômico. Ponto barométrico
- Cota comprovada
- Superfície deformada. Areia

ELEMENTOS DE HIDROGRAFIA
- Curso d'água intermitente
- Lago ou lagoa intermitente
- Terreno sujeito a inundação. Salina
- Brejo ou pântano
- Poço (água). Nascente
- Rápidos e cataratas grandes
- Rápidos e cataratas
- Rocha submersa e a descoberto
- Molhe e represa: terra e alvenaria
- Ancoradouro. Rio seco ou de aluvião
- Recife rochoso

ATUALIZAÇÕES CARTOGRÁFICAS
COR MAGENTA - Levantamentos por GPS e/ou Imagens de Satélites
COR VERDE - Lançamento aproximado sem comprovação cartográfica

Convenções Temáticas	
Limites:	
Distrital	
Sub-Distrital	
Identificação	
Distrito	Sub-Distrito
05	05

LIMITES
- internacional
- interestadual (aproximado)
- intermunicipal
- áreas especiais

OBS: Os limites provenientes das folhas raster, representados na cor preta estão desatualizados e devem ser desconsiderados

MAPA MUNICIPAL

Escala: 1 : 50,000

Sistema de Coordenadas Geográfico em Latitude/Longitude - SIRGAS 2000
Coordenadas Plano - Retangulares em UTM - SAD 69
Origem da quilometragem UTM: Equador e Meridiano WGr. 45
Acrescidas as constantes de 10.000 e 500 Km respectivamente

Este produto integra a coleção de mapas municipais gerados de forma semi-automatizada, a partir da junção das folhas do Mapeamento Sistemático Brasileiro produzida pelo IBGE, DSG e outros, em formato raster e/ou vetorial e da Malha Municipal Digital do IBGE, com atualização proveniente de diversas fontes, sem tratamento pleno de integração e completude dos elementos cartográficos.

MINISTÉRIO DO PLANEJAMENTO, ORÇAMENTO E GESTÃO
INSTITUTO BRASILEIRO DE GEOGRAFIA E ESTATÍSTICA
A DIRETORIA DE GEOCIÊNCIAS agradece a gentileza da comunicação de falhas ou omissões verificadas neste mapa.
AV. Brasil, 15.671 - Parada de Lucas
Rio de Janeiro-RJ - CEP 21.241-051

©IBGE - DIREITOS DE REPRODUÇÃO RESERVADOS

Divisão Político-Administrativa

GEOCÓDIGO		NOME
Distrito	Subdistrito	
330550505	33055050500	SAQUAREMA
330550510	33055051000	BACAXÁ
330550515	33055051500	SAMPAIO CORREIA

Localização do município no Mapeamento Sistemático

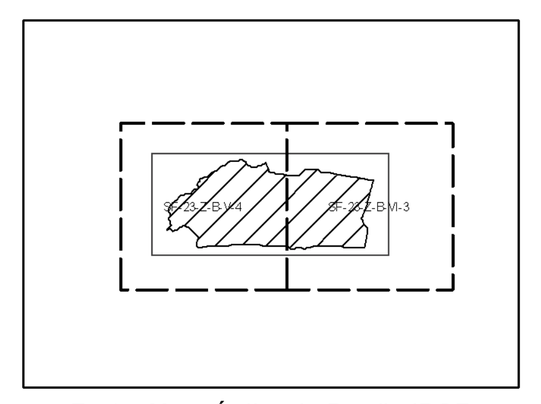

Fonte: Mapa Índice do Brasil - IBGE

Articulação das Partes do Mapa

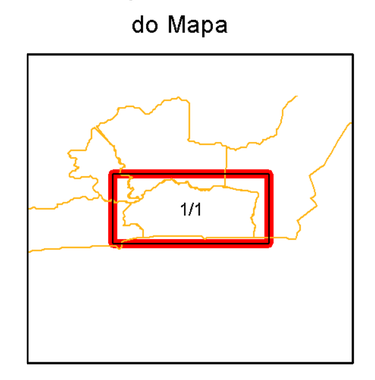

Localização no Estado

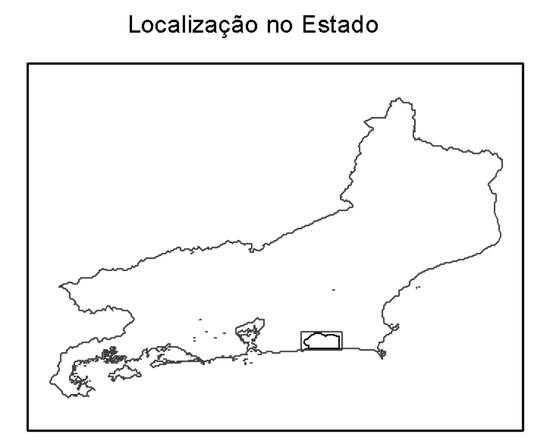

CRONOLOGIA

MALHA TERRITORIAL	
EDIÇÃO	9/30/2016
Informações relativas à documentação básica e atualização	Consultar Metadados

SAQUAREMA - RJ

ASPECTOS FÍSICOS

Mesorregião : BAIXADAS	
Microrregião : LAGOS	
Altitude da Sede :	Área :

COORDENADAS DA SEDE		
Latitude :	E : 755386.45	MC
Longitude :	N : 7463165.3	45

IMPLEMENTAÇÃO

Coordenação Técnica: Coordenação de Cartografia	CCAR
Coordenação Temática: Coordenação de Estruturas Territoriais	CETE
Unidades Produtoras: Unidades Estaduais do IBGE	
Disseminação: Centro de Documentação e Disseminação da Informação	CDDI