IBGE
Instituto Brasileiro de Geografia e Estatística

# LINHARES-ES

# 3203205

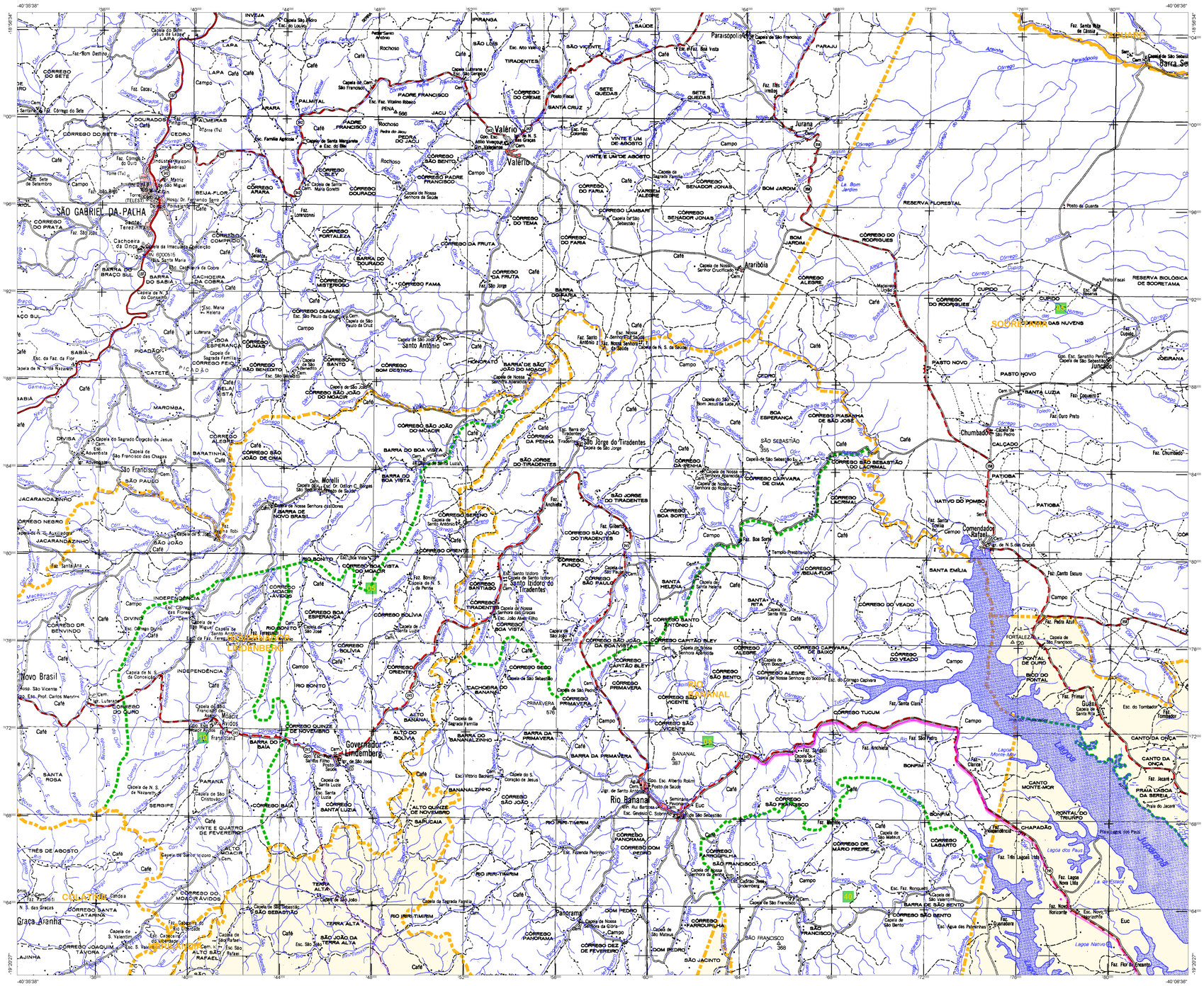


## CONVENÇÕES CARTOGRÁFICAS

### ELEMENTOS PLANIMÉTRICOS

Edificações
Igreja. Escola. Mina.
Moinho de vento. Moinho de água
Campo de emergência. Farol
Localidades

Linha transmissora de energia. Cerca
Linha telefônica

Rodovias
auto-estrada
pavimentada
sem pavimentação
sem pavimentação
caminho carroçável
trilha, caminho e picada
prefixo de estrada: federal, estadual

Ferrovias
bitola larga
bitola estreita

### ELEMENTOS ALTIMÉTRICOS

Ponto trigonométrico. Referência de nível
Ponto astronômico. Ponto barométrico
Cota comprovada
Superfície deformada. Areia

### ELEMENTOS DE HIDROGRAFIA

Curso d'água intermitente
Lago ou lagoa intermitente
Terreno sujeito a inundação. Salina
Brejo ou pântano
Poço (água). Nascente
Rápidos e cataratas grandes
Rápidos e cataratas
Rocha submersa e a descoberto
Molhe e represa: terra e alvenaria
Ancoradouro. Rio seco ou de aluvião
Recife rochoso

ATUALIZAÇÕES CARTOGRÁFICAS
COR MAGENTA - Levantamentos por GPS e/ou Imagens de Satélites
COR VERDE - Lançamento aproximado sem comprovação cartográfica

| Convenções Temáticas | |
|---|---|
| Limites: Distrital | |
| Sub-Distrital | |
| Identificação | |
| Distrito | Sub-Distrito |
| 05 | 05 |

### LIMITES

internacional
interestadual (aproximados)
intermunicipal
áreas especiais

OBS: Os limites provenientes das folhas vestar, representados na cor preta estão desatualizados e devem ser desconsiderados

## MAPA MUNICIPAL

**Escala:** 1 : 100.000

Sistema de Coordenadas Geográficas em Latitude/Longitude - SIRGAS2000
Coordenadas Plano-Retangulares em UTM - SAD 69
Origem da quilometragem UTM: Equador e Meridiano WGr 39
Acrescidas as coordenadas de 10.000 e 500 km respectivamente

Este produto integra a coleção de mapas municipais gerados de forma semiautomatizada, a partir da junção das folhas do Mapeamento Sistemático Brasileiro produzida pelo IBGE, DSG e outros, em formato raster e/ou vetorial e da Malha Municipal Digital do IBGE, com atualização proveniente de diversas fontes, sem batamento plano de integração e completude dos elementos cartográficos

MINISTÉRIO DO PLANEJAMENTO, ORÇAMENTO E GESTÃO
INSTITUTO BRASILEIRO DE GEOGRAFIA E ESTATÍSTICA
A DIRETORIA DE GEOCIÊNCIAS agradece a gentileza da comunicação de falhas ou omissões verificadas neste mapa
AV. Brasil, 15 671 - Parada de Lucas
Rio de Janeiro-RJ - CEP 21.241-051
SERVIÇO DE REPRODUÇÃO REPROGRAFIA

DIVISÃO POLÍTICO-ADMINISTRATIVA

| GEOCÓDIGO | | NOME |
|---|---|---|
| Distrito | Sub-Distrito | |
| 320320505 | 320320505001 | LINHARES |
| 320320507 | 320320507001 | REGENCINO |
| 320320510 | 320320510001 | SOORETAMA |
| 320320515 | 320320515001 | FARÍNA |
| 320320516 | 320320516001 | PONTAL DO IPIRANGA |
| 320320518 | 320320518001 | POVOAÇÃO |
| 320320519 | 320320519001 | RIO BANANAL |
| 320320520 | 320320520001 | SÃO GABRIEL |
| 320320520 | 320320520500 | SÃO RAFAEL |

Localização do município no Mapeamento Sistemático

Fonte: Mapa Índice do Brasil - IBGE

Articulação das Partes do Mapa

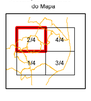


Localização no Estado

CRONOLOGIA

| MALHA TERRITORIAL | |
|---|---|
| EDIÇÃO | 8/28/2017 |
| Informações e análises e documentação básica e atualização | Consultar Metadados |

## LINHARES - ES

ASPECTOS FÍSICOS

| | |
|---|---|
| Mesorregião | SUL ESPÍRITO-SANTENSE |
| Microrregião | LINHARES |
| Altitude da Sede | Área |
| | Área da Unidade Territorial de IBGE |
| Latitude : E -387432.7 | UC |
| Longitude : N -7855561.28 | 39 |

IMPLEMENTAÇÃO

| | |
|---|---|
| Coordenação Técnica: Coordenação de Cartografia | COAR |
| Coordenação Temática: Coordenação de Estruturas Territoriais | CETE |
| Unidades Produtoras: Unidades Estaduais do IBGE | |
| Disseminação: Centro de Documentação e Disseminação da Informação | CDDI |

IBGE
Instituto Brasileiro de Geografia e Estatística

# LINHARES-ES

# 3203205

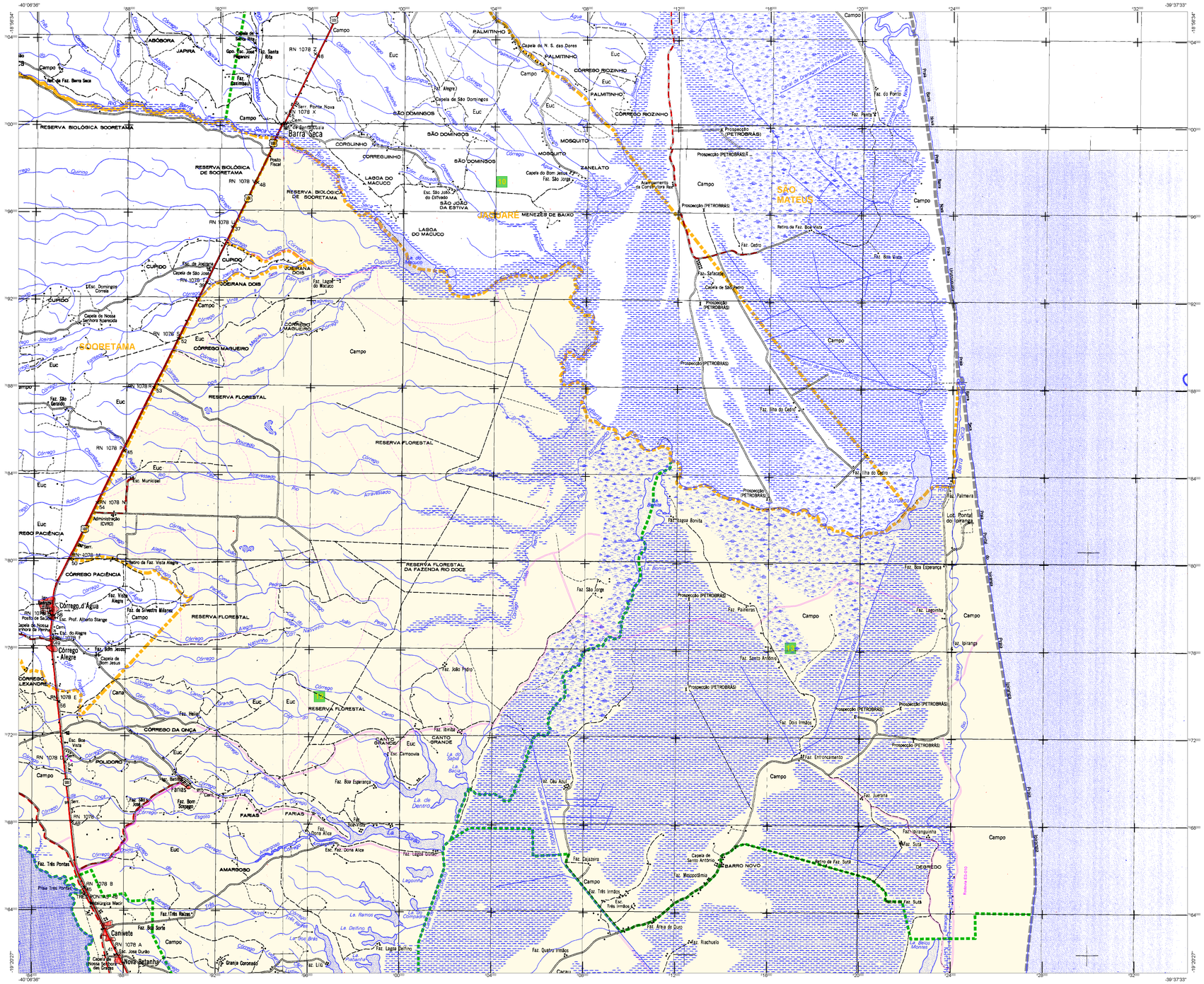


## CONVENÇÕES CARTOGRÁFICAS

### ELEMENTOS PLANIMÉTRICOS

Edificações
Igreja. Escola. Mina
Moinho de vento. Moinho de água
Campo de emergência. Farol
Localidades

Linha transmissora de energia. Cerca
Linha telefônica

Rodovias
auto-estrada
pavimentada
sem pavimentação
sem pavimentação
caminho carroçável
trilha, caminho e picada
prefixo de estrada: federal, estadual

Ferrovias
bitola larga
bitola estreita

### ELEMENTOS ALTIMÉTRICOS

Ponto trigonométrico. Referência de nível
Ponto astronômico. Ponto barométrico
Cota comprovada
Superfície deformada. Areia

### ELEMENTOS DE HIDROGRAFIA

Curso d'água intermitente
Lago ou lagoa intermitente
Terreno sujeito a inundação. Salina
Brejo ou pântano
Poço (água). Nascente
Rápidos e cataratas grandes
Rápidos e cataratas
Rocha submersa e a descoberto
Molhe e represa: terra e alvenaria
Ancoradouro. Rio seco ou de aluvião
Recife rochoso

ATUALIZAÇÕES CARTOGRÁFICAS
COR MAGENTA - Levantamentos por GPS e/ou Imagens de Satélites
COR VERDE - Lançamento aproximado sem comprovação cartográfica

| Convenções Temáticas | |
|---|---|
| Limites: | |
| Distrital | |
| Sub-Distrital | |
| Identificação | |
| Distrito | Sub-Distrito |
| 05 | 05 |

### LIMITES

internacional
interestadual
intermunicipal
áreas especiais
(aproximado)

OBS: Os limites provenientes das folhas raster, representados na cor preta estão desatualizados e devem ser desconsiderados

## MAPA MUNICIPAL

**Escala:** 1 : 100.000

Sistema de Coordenadas Geográfico em Latitude/Longitude - DIR-SAS2000
Coordenadas Plano-Retangulares em UTM - SAD 69
Origem da quilometragem UTM: Equador e Meridiano: W.Gr. 39
Acrescidas as constantes de 10.000 e 500 km respectivamente

Este produto integra a coleção de mapas municipais gerados de forma semi-automatizada, a partir da junção das folhas do Mapeamento Sistemático Brasileiro produzida pelo IBGE, DSG e outros, em formato raster e/ou vetorial e da Malha Municipal Digital do IBGE, com atualização proveniente de diversas fontes, sem tratamento prévio de integração e complitude dos elementos cartográficos.

MINISTÉRIO DO PLANEJAMENTO, ORÇAMENTO E GESTÃO
INSTITUTO BRASILEIRO DE GEOGRAFIA E ESTATÍSTICA
A DIRETORIA DE GEOCIÊNCIAS agradece a gentileza da comunicação de falhas ou omissões verificadas neste mapa
Av. Brasil, 15 671 - Parada de Lucas
Rio de Janeiro-RJ - CEP 21.241-051
IBGE CONSULTA AO DESENVOLVIMENTO BRASILEIRO

Divisão Político-Administrativa

| GEOCÓDIGO | | | NOME |
|---|---|---|---|
| Distrito | Subdistrito | | |
| 320320505 | | 320320505 | LINHARES |
| 320320507 | | 320320507 | BEBEDOURO |
| 320320510 | | 320320510 | PREGUIÇA MORTA |
| 320320512 | | 320320512 | FARIAS |
| 320320515 | | 320320515 | PONTAL DO IPIRANGA |
| 320320518 | | 320320518 | MONTANHA |
| 320320519 | | 320320519 | NOVA PREGUIÇA |
| 320320523 | | 320320523 | RIO QUARTEL |
| 320320525 | | 320320525 | SÃO RAFAEL |

Localização do município no Mapeamento Sistemático

Fonte: Mapa Índice do Brasil - IBGE

Articulação das Partes do Mapa

| | |
|---|---|
| 2/4 | 4/4 |
| 1/4 | 3/4 |

Localização no Estado

CRONOLOGIA

| | |
|---|---|
| MALHA TERRITORIAL | |
| EDIÇÃO | 8/28/2017 |
| Informações relativas à documentação básica e atualização | Consultar Metadados |

## LINHARES - ES

ASPECTOS FÍSICOS

| | | |
|---|---|---|
| Mesorregião: | BIJ. ESPIRITO-SANTENSE | |
| Microrregião: | LINHARES | |
| Altitude da Sede | Área | |
| COORDENADAS DA SEDE | | |
| Latitude | s: 387432.7 | MC |
| Longitude | n: 7895551.28 | 39 |

IMPLEMENTAÇÃO

| | |
|---|---|
| Coordenação Técnica: Coordenação de Cartografia | CCAR |
| Coordenação Temática: Coordenação de Estruturas Territoriais | CETE |
| Unidades Produtoras: Unidades Estaduais do IBGE | |
| Disseminação: Centro de Documentação e Disseminação da Informação | CDDI |

IBGE
Instituto Brasileiro de Geografia e Estatística

# LINHARES-ES

# 3203205

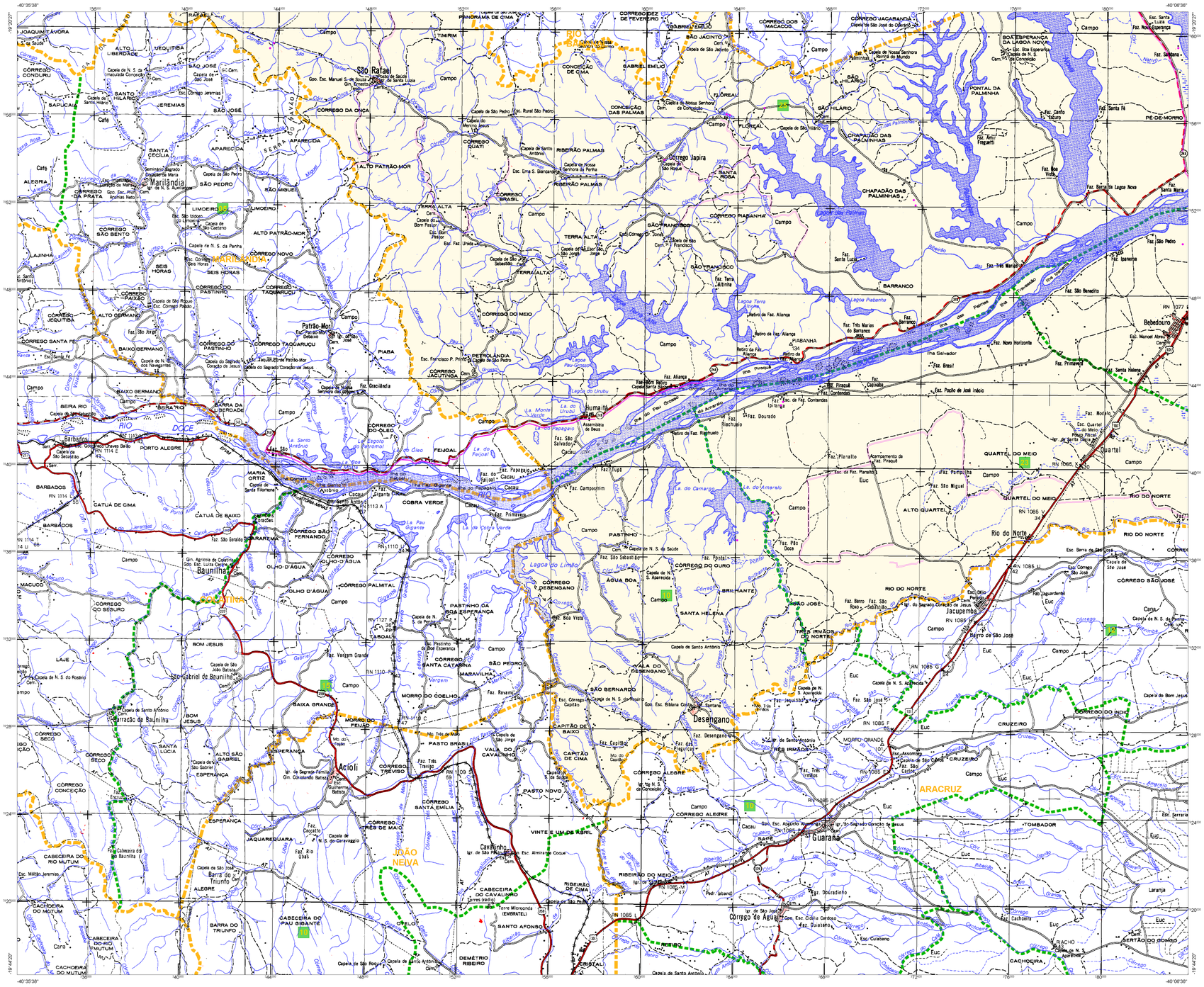


## CONVENÇÕES CARTOGRÁFICAS

### ELEMENTOS PLANIMÉTRICOS

Edificações
- Igreja. Escola. Mina.
- Moinho de vento. Moinho de água
- Campo de emergência. Farol.
- Localidades

Linha transmissora de energia. Cerca
Linha telefônica

Rodovias
- auto-estrada
- pavimentada
- sem pavimentação
- sem pavimentação (obras-de-arte)
- caminho carroçável
- trilha, caminho e picada
- prefixo de estrada: federal, estadual

Ferrovias
- bitola larga
- bitola estreita

### ELEMENTOS ALTIMÉTRICOS

- Ponto trigonométrico. Referência de nível
- Ponto astronômico. Ponto barométrico
- Cota comprovada
- Superfície deformada. Areia

### ELEMENTOS DE HIDROGRAFIA

- Curso d'água intermitente
- Lago ou lagoa intermitente
- Terreno sujeito a inundação. Salina
- Brejo ou pântano
- Poço (água). Nascente
- Rápidos e cataratas grandes
- Rápidos e cataratas
- Rocha submersa e a descoberto
- Molhe e represa: terra e alvenaria
- Ancoradouro. Rio seco ou de aluvião
- Recife rochoso

ATUALIZAÇÕES CARTOGRÁFICAS
COR MAGENTA - Levantamentos por GPS e/ou Imagens de Satélites
COR VERDE - Lançamento aproximado sem comprovação cartográfica

| Convenções Temáticas | |
|---|---|
| Limites: | |
| Distrital | |
| Sub-Distrital | |
| Identificação | |
| Distrito | Sub-Distrito |
| 05 | 05 |

### LIMITES

- internacional
- interestadual (aproximado)
- intermunicipal
- áreas especiais

OBS: Os limites provenientes das folhas raster, representados na cor preta estão desatualizados e devem ser desconsiderados

## MAPA MUNICIPAL

**Escala:** 1 : 100.000

Sistema de Coordenadas Geográficas em Latitude/Longitude - DATUM SIRGAS2000
Coordenadas Plano-Retangulares em UTM - SAD 69
Origem da quilometragem UTM: Equador e Meridiano ... WGr. 39
Acrescidas as constantes de 10.000 e 500 Km respectivamente

Este produto integra a coleção de mapas municipais gerados de forma semi-automatizada e parte de um banco de dados geográfico georreferenciado, de âmbito nacional, pelo IBGE, DSG e outros, em formato raster e/ou vetorial e de Malha Municipal Digital do IBGE, com atualização proveniente de diversas fontes, sem tratamento prévio de integração e compatibiliza dos elementos cartográficos

MINISTÉRIO DO PLANEJAMENTO, ORÇAMENTO E GESTÃO
INSTITUTO BRASILEIRO DE GEOGRAFIA E ESTATÍSTICA
A DIRETORIA DE GEOCIÊNCIAS agradece a gentileza da comunicação de falhas ou omissões verificadas neste mapa.
AV. . Brasil, 15 671 - Parada de Lucas
Rio de Janeiro-RJ - CEP 21.241-051

TODOS OS DIREITOS DE REPRODUÇÃO RESERVADOS

Divisão Político-Administrativa

| GEOCÓDIGO | | NOME |
|---|---|---|
| Distrito | Subdistrito | |
| 320320505 | 320320505000 | LINHARES |
| 320320507 | 320320507000 | BEBEDOURO |
| 320320510 | 320320510000 | DESENGANO |
| 320320512 | 320320512000 | GUARANÁ |
| 320320513 | 320320513000 | PONTAL DO IPIRANGA |
| 320320514 | 320320514000 | POVOAÇÃO |
| 320320515 | 320320515000 | REGENCIA |
| 320320523 | 320320523000 | SOORETAMA |
| 320320525 | 320320525000 | SÃO RAFAEL |

Localização do município no Mapeamento Sistemático

Fonte: Mapa Índice do Brasil - IBGE

Articulação das Partes do Mapa

Localização no Estado

CRONOLOGIA

| | |
|---|---|
| MALHA TERRITORIAL | |
| EDIÇÃO | 8/28/2017 |
| Informações relativas a documentação básica e atualização | Consultar Metadados |

## LINHARES - ES

ASPECTOS FÍSICOS

| | |
|---|---|
| Mesorregião: | BAIXO ESPIRITO-SANTENSE |
| Microrregião: | LINHARES |
| Altitude da Sede: | Área: |
| Coordenadas da Sede | |
| Latitude: | E -387432.7 |
| Longitude: | N -7855551.28 |
| | MC: 39 |

IMPLEMENTAÇÃO

| | |
|---|---|
| Coordenação Técnica: | |
| Coordenação de Cartografia | CCAR |
| Coordenação Temática: | |
| Coordenação de Estruturas Territoriais | CETE |
| Unidades Produtoras: | |
| Unidades Estaduais do IBGE | |
| Disseminação: | |
| Centro de Documentação e Disseminação da Informação | CDDI |

IBGE
Instituto Brasileiro de Geografia e Estatística

# LINHARES-ES

# 3203205

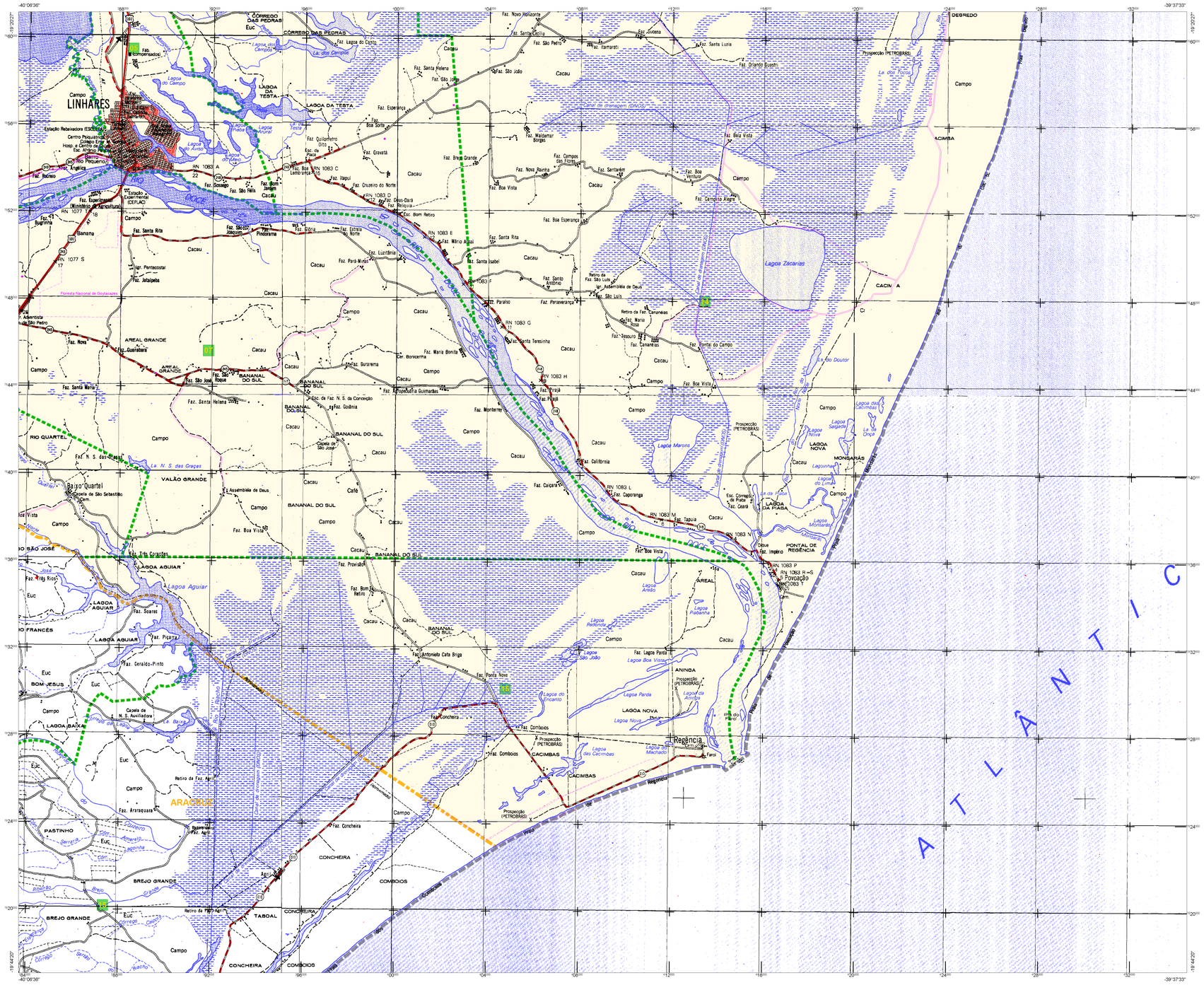


## CONVENÇÕES CARTOGRÁFICAS

### ELEMENTOS PLANIMÉTRICOS

Edificações
- Igreja. Escola. Mina.
- Moinho de vento. Moinho de água
- Campo de emergência. Farol
- Localidades

Linha transmissora de energia. Cerca
Linha telefônica

Rodovias
- auto-estrada
- pavimentada
- sem pavimentação
- sem pavimentação
- caminho carroçável
- trilha, caminho e picada
- prefixo de estrada: federal, estadual

Ferrovias
- bitola larga
- bitola estreita

### ELEMENTOS ALTIMÉTRICOS

- Ponto trigonométrico. Referência de nível
- Ponto astronômico. Ponto barométrico
- Cota comprovada
- Superfície deformada. Areia

### ELEMENTOS DE HIDROGRAFIA

- Curso d'água intermitente
- Lago ou lagoa intermitente
- Terreno sujeito a inundação. Salina
- Brejo ou pântano
- Poço (água). Nascente
- Rápidos e cataratas grandes
- Rápidos e cataratas
- Rocha submersa e a descoberto
- Açude e represa: terra e alvenaria
- Ancoradouro. Rio seco ou de aluvião
- Recife rochoso

ATUALIZAÇÕES CARTOGRÁFICAS
COR MAGENTA - Levantamentos por GPS e/ou Imagens de Satélites
COR VERDE - Lançamento aproximado sem comprovação cartográfica

| Convenções Temáticas | |
|---|---|
| Limites: | |
| Distrital | |
| Sub-Distrital | |
| Identificação | |
| Distrito | Sub-Distrito |
| 05 | 05 |

### LIMITES

- internacional
- interestadual (aproximado)
- intermunicipal
- áreas especiais

OBS: Os limites provenientes das folhas restar, representados na cor preta estão desatualizados e devem ser desconsiderados

## MAPA MUNICIPAL

**Escala:** 1 : 100.000

Sistema de Coordenadas Geográfico em Latitude/Longitude - SIRGAS2000
Coordenadas Plano-Retangulares em UTM - SAD 69
Origem da quilometragem UTM: Equador e Meridiano WGr 39
Acrescidas as coordenadas de 10.000 e 500 km respectivamente

Este produto integra a coleção de mapas municipais gerados de forma semiautomatizada, a partir da junção das folhas do Mapeamento Sistemático Brasileiro produzida pelo IBGE, DSG e outros, em formato raster e/ou vetorial e da Malha Municipal Digital do IBGE, com atualização proveniente de diversas fontes, sem batamento plano de integração e completude dos elementos cartográficos

MINISTÉRIO DO PLANEJAMENTO, ORÇAMENTO E GESTÃO
INSTITUTO BRASILEIRO DE GEOGRAFIA E ESTATÍSTICA
A DIRETORIA DE GEOCIÊNCIAS agradece a gentileza da comunicação de falhas ou omissões verificadas neste mapa
AV. . Brasil, 15 671 - Parada de Lucas
Rio de Janeiro-RJ - CEP 21.241-051
SERVIÇO DE REPRODUÇÃO RESERVADOS

DIVISÃO POLÍTICO-ADMINISTRATIVA

| GEOCÓDIGO | | NOME |
|---|---|---|
| Distrito | Subdistrito | |
| 320320505 | 320320505000 | LINHARES |
| 320320507 | 320320507000 | SEBASTIÃO NEVES |
| 320320510 | 320320510000 | JOHNNY CAMPOS |
| 320320513 | 320320513000 | FAZENDA |
| 320320514 | 320320514000 | PONTAL DO IPIRANGA |
| 320320514 | 320320514400 | POVOAÇÃO |
| 320320514 | 320320514500 | PREGUIÇA |
| 320320520 | 320320520000 | REGO QUARTEL |
| 320320520 | 320320520500 | SÃO RAFAEL |

Localização do município no Mapeamento Sistemático

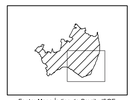

Fonte: Mapa Índice do Brasil - IBGE

Articulação das Partes do Mapa

Localização no Estado

CRONOLOGIA

| MALHA TERRITORIAL | |
|---|---|
| EDIÇÃO | 8/28/2017 |
| Informações relativas a documentação básica e atualização | Consultar Metadados |

## LINHARES - ES

ASPECTOS FÍSICOS

| | |
|---|---|
| Mesorregião: | BR. ESPÍRITO-SANTENSE |
| Microrregião: | LINHARES |
| Altitude da Sede | Área |
| Coordenadas da Sede | |
| Latitude : | E -387432.7 |
| Longitude: | N 7855551.26 |
| | UnC |
| | 39 |

IMPLEMENTAÇÃO

| | |
|---|---|
| Coordenação Técnica: | |
| Coordenação de Cartografia | COAR |
| Coordenação Temática: | |
| Coordenação de Estruturas Territoriais | CETE |
| Unidades Produtoras: | |
| Unidades Estaduais do IBGE | |
| Disseminação: | |
| Centro de Documentação e Disseminação da Informação | CDDI |