CÔNEGO MARINHO-MG

3117836

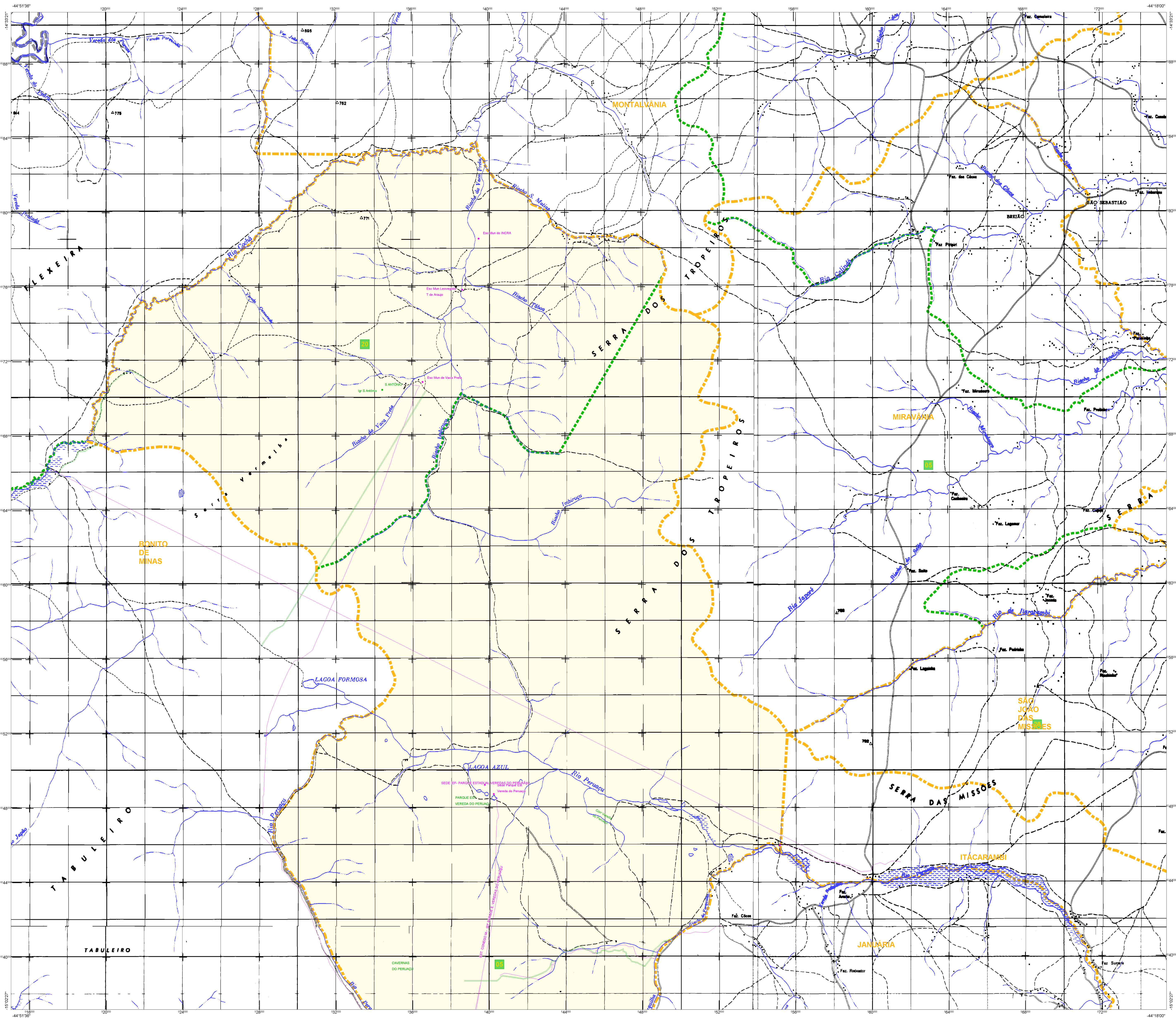

ATUALIZAÇÕES CARTOGRÁFICAS

COR MAGENTA - Levantamentos por GPS e/ou Imagens de Satélites

COR VERDE - Lançamento aproximado sem comprovação cartográfica

Convenções Temáticas	
Limites: Distrital	
Sub-Distrital	
Identificação	
Distrito	Sub-Distrito
05	05

LIMITES

internacional

interestadual (aproximado)

intermunicipal

áreas especiais

OBS: Os limites provenientes das folhas raster, representadados na cor preta estão desatualizados e devem ser desconsiderados

MAPA MUNICIPAL

ESCALA : 1 : 100,000

Sistema de Coordenadas Geográfico em Latitude/Longitude - SIRGAS2000
Coordenadas Plano-Retangulares em UTM - SAD 69
Origem da quilometragem UTM: Equador e Meridiano WGr. 45
Acrescidas as constantes de 10.000 e 500 Km respectivamente

Este produto integra a coleção de mapas municipais gerados de forma semi-automatizada, a partir da junção das folhas do Mapeamento Sistemático Brasileiro produzida pelo IBGE, DSG e outros, em formato raster e/ou vetorial e da Malha Municipal Digital do IBGE, com atualização proveniente de diversas fontes, sem tratamento pleno de integração e completude dos elementos cartográficos.

MINISTÉRIO DO PLANEJAMENTO, ORÇAMENTO E GESTÃO
INSTITUTO BRASILEIRO DE GEOGRAFIA E ESTATÍSTICA
A DIRETORIA DE GEOCIÊNCIAS agradece a gentileza da comunicação de falhas ou omissões verificadas neste mapa.
AV. Brasil, 15 671 - Parada de Lucas
Rio de Janeiro-RJ - CEP 21.241-051

©IBGE - DIREITOS DE REPRODUÇÃO RESERVADOS

Divisão Político-Administrativa

GEOCÓDIGO Distrito	GEOCÓDIGO Subdistrito	NOME
311783605	31178360500	CÔNEGO MARINHO
311783610	31178361000	SAO JOSE DE MACAUBAS
311783615	31178361500	CRUZ DOS ARAÚJOS
311783620	31178362000	SANTO ANTÔNIO DA VACA PRETA
311783625	31178362500	OLHOS D'ÁGUA DO BOM JESUS

Localização do município no Mapeamento Sistemático

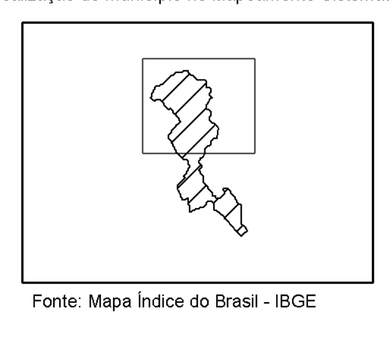

Fonte: Mapa Índice do Brasil - IBGE

Articulação das Partes do Mapa

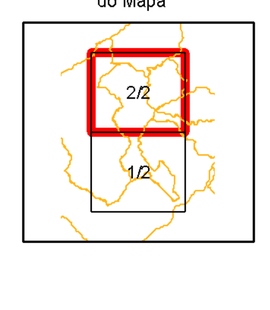

Localização no Estado

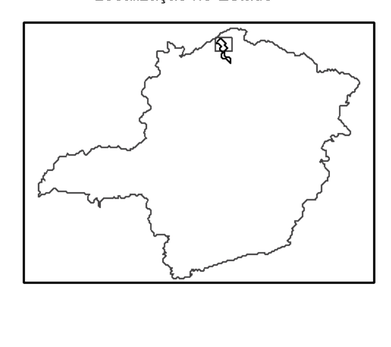

CRONOLOGIA

MALHA TERRITORIAL	
EDIÇÃO	4/16/2018
Informações relativas a documentação básica e atualização	Consultar Metadados

CÔNEGO MARINHO - MG

ASPECTOS FÍSICOS

Mesorregião : NORTE DE MINAS		
Microrregião : JANUÁRIA		
Altitude da Sede :	Área :	
COORDENADAS DA SEDE		MC
Latitude :	E : 562484.19	45
Longitude :	N : 8309066.34	

IMPLEMENTAÇÃO

Coordenação Técnica: Coordenação de Cartografia	CCAR
Coordenação Temática: Coordenação de Estruturas Territoriais	CETE
Unidades Produtoras: Unidades Estaduais do IBGE	
Disseminação: Centro de Documentação e Disseminação da Informação	CDDI

CÔNEGO MARINHO-MG

3117836

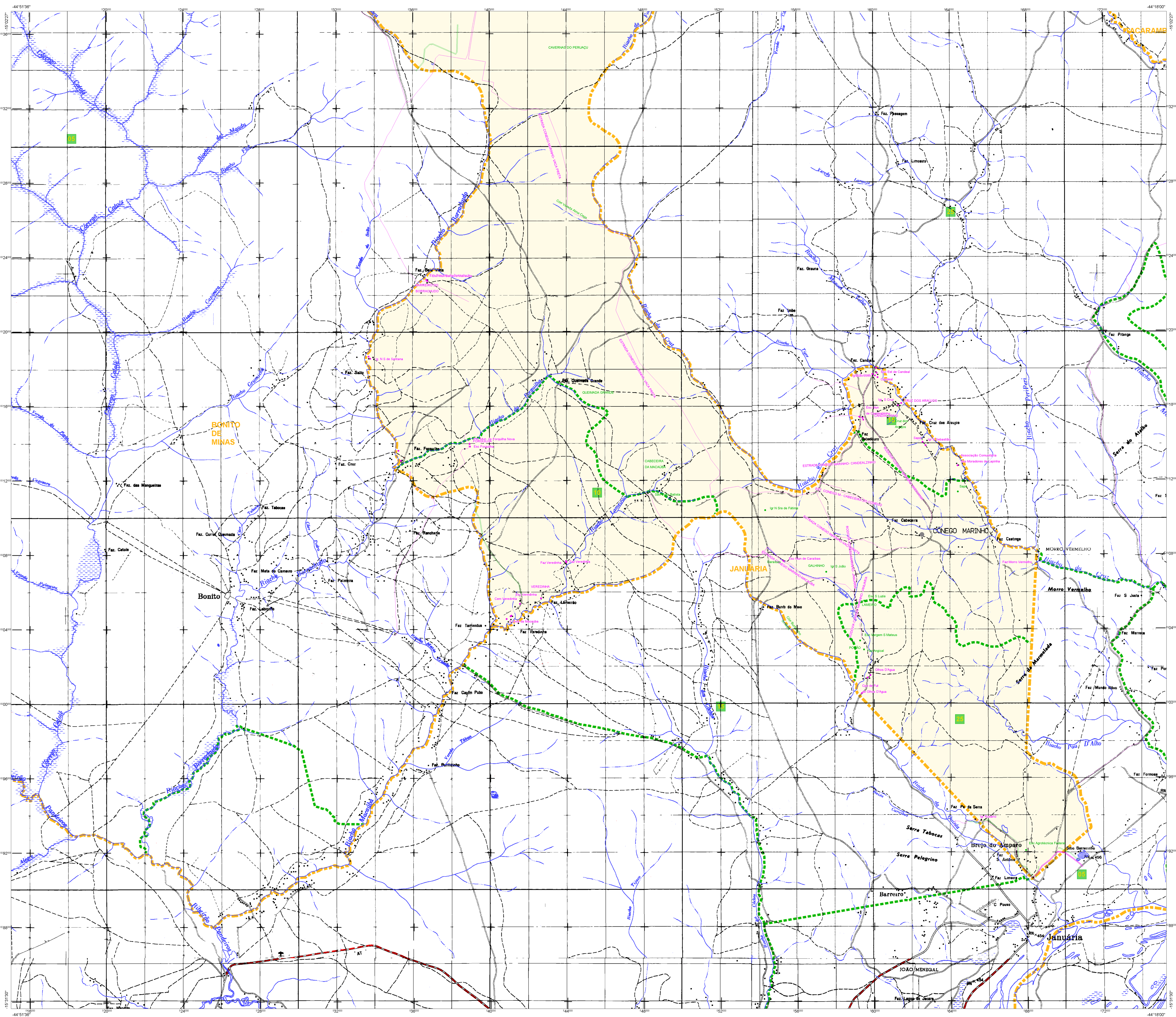

CONVENÇÕES CARTOGRÁFICAS

ELEMENTOS PLANIMÉTRICOS

Edificações
- Igreja. Escola. Mina
- Moinho de vento. Moinho de água
- Campo de emergência. Farol
- Localidades

Linha transmissora de energia. Cerca
Linha telefônica

Rodovias
- auto-estrada
- pavimentada
- sem pavimentação (tráfego permanente)
- sem pavimentação (tráfego periódico)
- caminho carroçável
- trilha, caminho e picada
- prefixo de estrada: federal, estadual

Ferrovias (via simples / via dupla ou múltipla)
- bitola larga
- bitola estreita

ELEMENTOS ALTIMÉTRICOS

- Ponto trigonométrico. Referência de nível
- Ponto astronômico. Ponto barométrico
- Cota comprovada
- Superfície deformada. Areia

ELEMENTOS DE HIDROGRAFIA

- Curso d'água intermitente
- Lago ou lagoa intermitente
- Terreno sujeito a inundação. Salina
- Brejo ou pântano
- Poço (água). Nascente
- Rápidos e cataratas grandes
- Rápidos e cataratas
- Rocha submersa e a descoberto
- Molhe e represa: terra e alvenaria
- Ancoradouro. Rio seco ou de aluvião
- Recife rochoso

ATUALIZAÇÕES CARTOGRÁFICAS
COR MAGENTA - Levantamentos por GPS e/ou Imagens de Satélites
COR VERDE - Lançamento aproximado sem comprovação cartográfica

Convenções Temáticas	
Limites: Distrital	
Sub-Distrital	
Identificação	
Distrito	Sub-Distrito
05	05

LIMITES
- internacional
- interestadual (aproximado)
- intermunicipal
- áreas especiais

OBS: Os limites provenientes das folhas raster, representadados na cor preta estão desatualizados e devem ser desconsiderados

MAPA MUNICIPAL

ESCALA : 1 : 100,000

Sistema de Coordenadas Geográfico em Latitude/Longitude - SIRGAS2000
Coordenadas Plano-Retangulares em UTM - SAD 69
Origem da quilometragem UTM: Equador e Meridiano WGr. 45
Acrescidas as constantes de 10.000 e 500 Km respectivamente

Este produto integra a coleção de mapas municipais gerados de forma semi-automatizada, a partir da junção das folhas do Mapeamento Sistemático Brasileiro produzida pelo IBGE, DSG e outros, em formato raster e/ou vetorial e da Malha Municipal Digital do IBGE, com atualização proveniente de diversas fontes, sem tratamento pleno de integração e completude dos elementos cartográficos.

MINISTÉRIO DO PLANEJAMENTO, ORÇAMENTO E GESTÃO
INSTITUTO BRASILEIRO DE GEOGRAFIA E ESTATÍSTICA
A DIRETORIA DE GEOCIÊNCIAS agradece a gentileza da comunicação de falhas ou omissões verificadas neste mapa.
AV. Brasil, 15 671 - Parada de Lucas
Rio de Janeiro-RJ - CEP 21.241-051
©IBGE - DIREITOS DE REPRODUÇÃO RESERVADOS

Divisão Político-Administrativa

GEOCÓDIGO Distrito	GEOCÓDIGO Subdistrito	NOME
311783605	31178360500	CÔNEGO MARINHO
311783610	31178361000	SAO JOSE DE MACAUBAS
311783615	31178361500	CRUZ DOS ARAÚJOS
311783620	31178362000	SANTO ANTÔNIO DA VACA PRETA
311783625	31178362500	OLHOS D'ÁGUA DO BOM JESUS

Localização do município no Mapeamento Sistemático

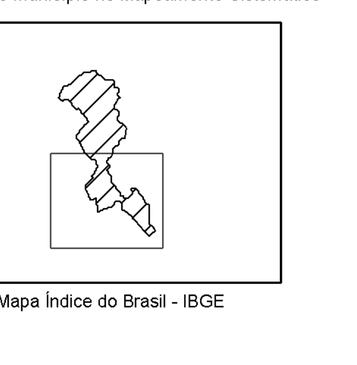

Fonte: Mapa Índice do Brasil - IBGE

Articulação das Partes do Mapa

Localização no Estado

CRONOLOGIA

MALHA TERRITORIAL	
EDIÇÃO	4/16/2018
Informações relativas a documentação básica e atualização	Consultar Metadados

CÔNEGO MARINHO - MG

ASPECTOS FÍSICOS

Mesorregião : NORTE DE MINAS		
Microrregião : JANUÁRIA		
Altitude da Sede :	Área :	
COORDENADAS DA SEDE		MC
Latitude :	E : 562484.19	45
Longitude :	N : 8309066.34	

IMPLEMENTAÇÃO

Coordenação Técnica: Coordenação de Cartografia	CCAR
Coordenação Temática: Coordenação de Estruturas Territoriais	CETE
Unidades Produtoras: Unidades Estaduais do IBGE	
Disseminação: Centro de Documentação e Disseminação da Informação	CDDI