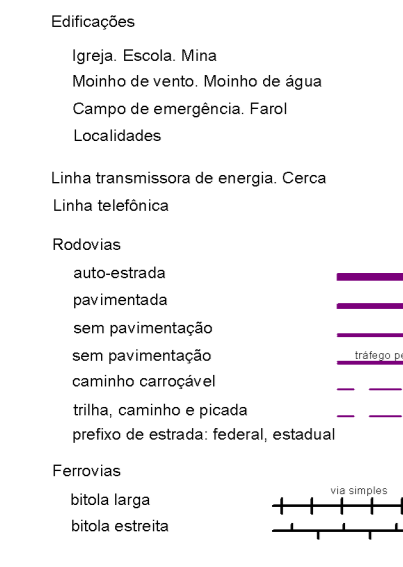
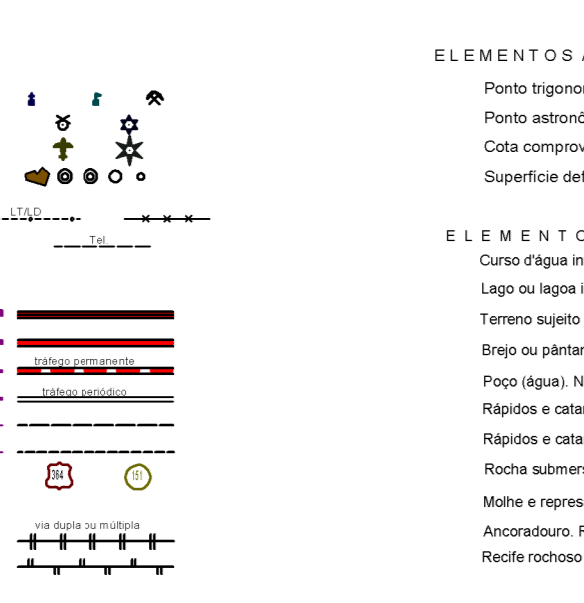


ELEMENTOS PLANIMÉTRICOS



CONVENÇÕES CARTOGRÁFICAS



Convenções Temáticas

Distrito	[Symbol]
Sub-Distrito	[Symbol]
Distrito	[Symbol]
Sub-Distrito	[Symbol]

LIMITES

internacional	[Symbol]
estadual	[Symbol]
intermunicipal	[Symbol]
áreas especiais	[Symbol]

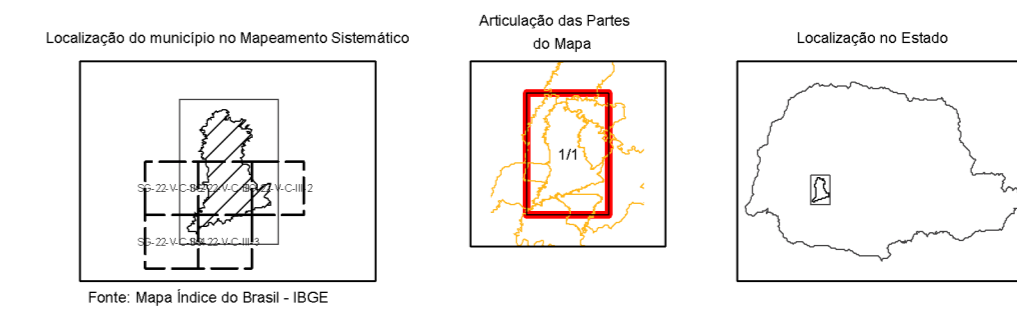
MAPA MUNICIPAL

ESCALA 1 : 100.000

Sistema de Coordenadas Geográficas em Latitudes/Longitudes - BRASIL/2000
Coordenadas Planimétricas em UTM - SRS 4810
Origem do datum: Equador - UTM - Equador - Meridiano - UTM 51
Resolução de contornos de 10,000 x 10,000 metros
Este produto integra o Sistema de Mapas Temáticos produzidos em forma automática, a partir de dados do Sistema de Informações Geográficas produzidos pelo IBGE. OSG e demais, em formato raster, alto volume e de alta resolução. Este produto foi desenvolvido a partir de dados de integração e consolidação dos elementos cartográficos.

MINISTÉRIO DO PLANEJAMENTO, ORÇAMENTO E GESTÃO
INSTITUTO BRASILEIRO DE GEOGRAFIA E ESTATÍSTICA
A CARTOGRAFIA DO BRASIL É APLICADA E GERENCIADA PELA COMISSÃO DE CARTOGRAFIA DO IBGE
Rio de Janeiro, RJ - CEP 21.241-011

Código		Nome	
UF	MUNICÍPIO	UF	MUNICÍPIO
PR	1500000	PR	1500000
PR	1500001	PR	1500001
PR	1500002	PR	1500002
PR	1500003	PR	1500003
PR	1500004	PR	1500004
PR	1500005	PR	1500005



MUNICÍPIO	GUARANIACU
UF	PR
DATA	8/30/2017
Consultar Metadados	

GUARANIACU - PR

ASPECTOS FÍSICOS

Região	SUDESTE PARANAENSE
Município	CASCÁVEL
Altitude da Sede	[Value]
Latitude	[Value]
Longitude	[Value]

SERVIDORES

Coordenação Técnica	CGAR
Coordenação de Cartografia	CGAR
Coordenação de Estatísticas Territoriais	CGAR
Unidade Produtora	Unidade Estatística do IBGE
Programa	Programa de Cartografia e Estatística do IBGE
Centro de Coleta, Armazenamento e Distribuição de Informações	CGAR