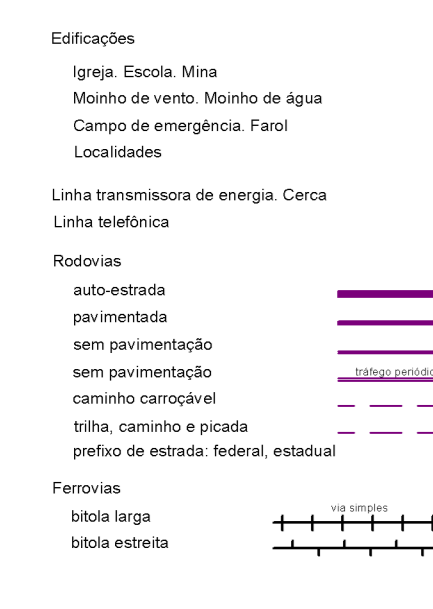
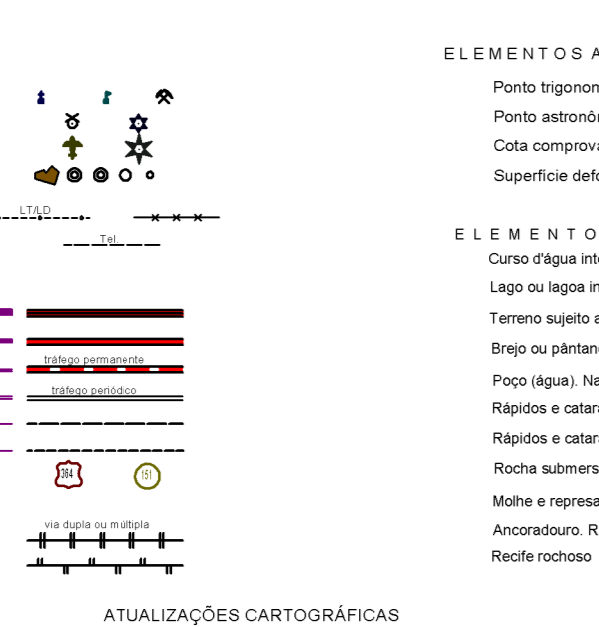


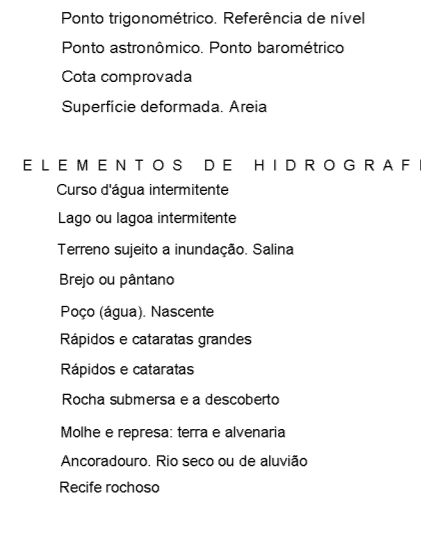
ELEMENTOS PLANIMÉTRICOS



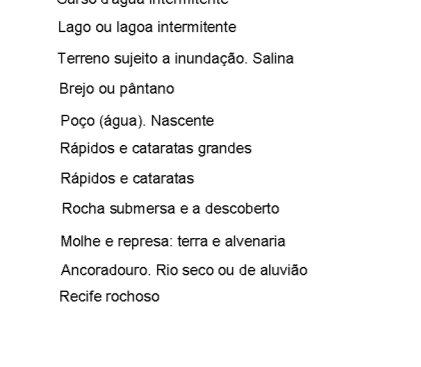
CONVENÇÕES CARTOGRÁFICAS



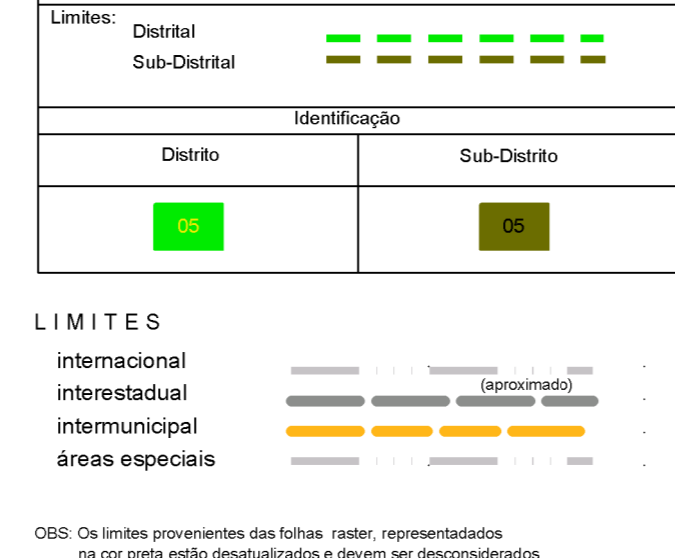
ELEMENTOS ALTIMÉTRICOS



ELEMENTOS DE HIDROGRAFIA



Convenções Temáticas

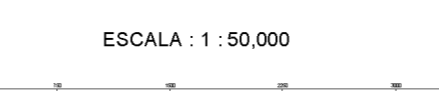


LIMITES



MAPA MUNICIPAL

ESCALA: 1 : 50.000

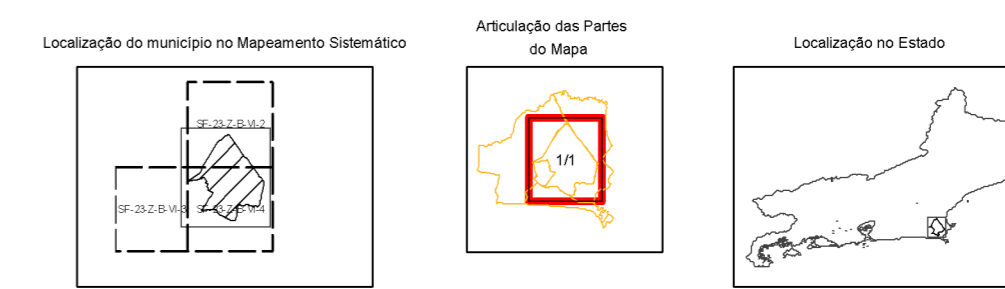


Sistema de Coordenadas Geográficas em Latitudes e Longitudes - SIRGAS2000
Coordenadas Geográficas em UTM - SIRGAS2000
Origem do sistema UTM: Equador e Meridiano 48
Amplitude em centímetros de 10.000.000 por quadrado.

Este produto integra a coleção de mapas temáticos produzidos pelo IBGE, sob a coordenação do Instituto Brasileiro de Geografia e Estatística. O IBGE não se responsabiliza por danos ou prejuízos decorrentes do uso indevido das informações aqui contidas. São Paulo, 15 de maio de 2017.

MINISTÉRIO DO PLANEJAMENTO, ORÇAMENTO E GESTÃO
INSTITUTO BRASILEIRO DE GEOGRAFIA E ESTATÍSTICA
DIRETORIA DE GEOLOGIA, GEOPROCESSAMENTO E CARTOGRAFIA
Av. Brasil, 15.811 - Pavão de Leste
Rio de Janeiro - RJ 21564-001
CNPJ - 01.620.708/0001-90

CELOS	DESCRIÇÃO	NOME
0000000	SÃO PEDRO DA ALDEIA	SÃO PEDRO DA ALDEIA
0000000	SÃO PEDRO DA ALDEIA	SÃO PEDRO DA ALDEIA
0000000	SÃO PEDRO DA ALDEIA	SÃO PEDRO DA ALDEIA
0000000	SÃO PEDRO DA ALDEIA	SÃO PEDRO DA ALDEIA



COORDENADAS	
MALHA TERRITORIAL	EDICAO
1019/2017	1019/2017
Consultar Metadados	

SÃO PEDRO DA ALDEIA - RJ

ASPECTOS FÍSICOS

Relevo:	BAIXADAS
Vegetação:	LAGOS
Altitude da Sede:	Atm.
Latitude:	Coordenadas da Sede
Longitude:	45

IMPLEMENTAÇÃO	
Coordenação Técnica:	COORD
Coordenação de Campanha:	COORD
Coordenação de Recursos Humanos:	COORD
Coordenação de Materiais:	COORD
Coordenação de Logística:	COORD
Coordenação de Comunicação:	COORD
Coordenação de Segurança:	COORD
Coordenação de Avaliação:	COORD
Coordenação de Qualidade:	COORD
Coordenação de Arquivo:	COORD
Coordenação de Impressão:	COORD
Coordenação de Distribuição:	COORD