

**ELEMENTOS PLANIMÉTRICOS**

Edifícios: Igreja, Escola, Mina, Monte de vento, Monte de água, Campo de aviação, Favela, Localidades.

Linha transmissão de energia: Cerca, Linha telefônica.

Rodovias: sub-estrada pavimentada, sem pavimentação, sem pavimentação, caminho carrossável, trilha, caminho e estrada, perfil de estrada, rodovia estadual.

Ferrovias: trilha larga, bitola estreita.

**ELEMENTOS ALTIMÉTRICOS**

Porto trigonométrico, Referência de nível, Porto astronômico, Porto barométrico, Cota geométrica, Superfície deformada, Anela.

**ELEMENTOS DE HIDROGRAFIA**

Curso d'água intermitente, Lago ou lagoa intermitente, Terreno sujeito a inundação, Salina, Brejo ou pantano, Pico (água), Nevoeiro, Rápidos e cachoeiras grandes, Rápidos e cachoeiras, Rocha submersa e a descoberto, Molhe e represa, terra e alvenaria, Arcoaberto, Rio seco ou rio alagado, Recife rochoso.

**CONVENÇÕES CARTOGRÁFICAS**

**Convenções temáticas**

Limites	Distrito	Sub-Distrito
Distrito	Sub-Distrito	
Distrito	Sub-Distrito	

**LIMITES**

internacional, interestadual, intermunicipal, áreas especiais.

Obs: Os limites provinciais das favelas, neste, representados na cor para não desconfundir e devem ser desconsiderados.

**MAPA MUNICIPAL**

Escala: 1 : 100.000

Sistema de Coordenadas Geográficas em Latitudes, Longitudes - SIRGAS2000

Coordenadas UTM - Paralelas em UTM - CAD - 00

Coordenadas UTM - Meridianas - 00

Este produto foi elaborado a partir de dados fornecidos pelo IBGE, com a finalidade de servir de base para a elaboração de mapas e documentos cartográficos, não sendo responsável por erros de interpretação ou de utilização.

MINISTÉRIO DO PLANEJAMENTO, ORÇAMENTO E GESTÃO

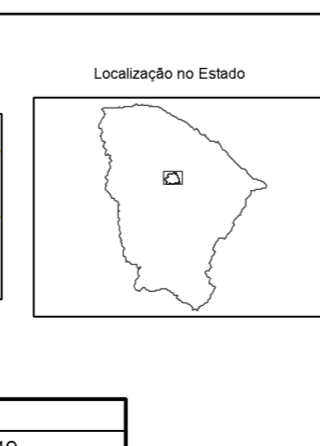
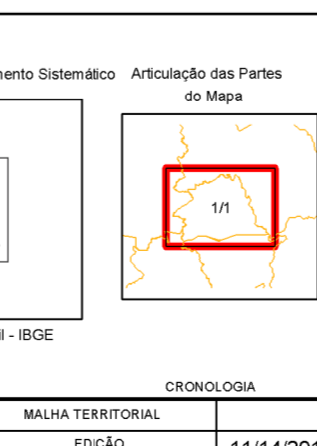
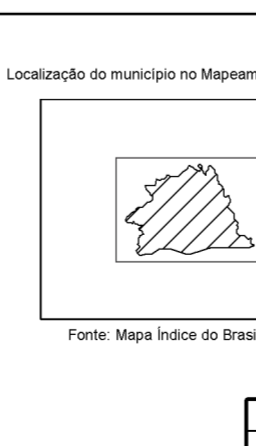
INSTITUTO BRASILEIRO DE GEOGRAFIA E ESTATÍSTICA

A GIBGE/IBGE disponibiliza este produto em formato digital, sob a licença de uso de domínio público, sem fins lucrativos, e sob a condição de que o usuário não poderá revendê-lo ou utilizá-lo para fins comerciais.

Brasília, 15 de maio de 2019.

**Divisão Político-Administrativa**

UF	MUNICÍPIO	NOBRE
CE	0200001	Itatira
CE	0200002	Barreira
CE	0200003	Cachoeira
CE	0200004	Caridade
CE	0200005	Madre Bonfim



**ITATIRA - CE**

ASPECTOS FÍSICOS

Município	ITATIRA
Mesorregião	SERGIPEENSE
Microrregião	CARIDADE
Área da Sede	Área
População	População
Altitude	43100005
Latitude	-04,955287
Longitude	-39,100000

IMPLEMENTAÇÃO

Coordenação Geral	Coordenação de Cartografia	CCG
Coordenação Técnica	Coordenação de Estatísticas Territoriais	CETE
Unidade Executora	Unidade Executora de BGE	UEBGE
Coordenação	Coordenação de Documentação e Organização da Informação	COOI

**CRONOLOGIA**

MALHA TERRITORIAL	
EDIÇÃO	11/14/2019
REPRESENTAÇÃO	Consultar Metadados