

ELEMENTOS PLANIMÉTRICOS

Estação
Igreja, Escola, Mina
Moinho de vento, Moinho de água
Campo de emergência, Faria
Localidades

Linha transmissora de energia, Cerca
Linha telefônica

Rodovias
auto-estrada
pavimentada
sem pavimentação
sem pavimentação
caminho carroçável
trilha, caminho e picado
perfil de estrada, federal, estadual
Ferrovia
tubo-tubo
balsa, estrada

ELEMENTOS ALTIMÉTRICOS

Ponto trigonométrico, Referência de nível
Ponto astronômico, Ponto barométrico
Cota comprovada
Superfície deformada, Anela

ELEMENTOS DE HIDROGRAFIA

Curso d'água intermitente
Lago ou lagoa intermitente
Terreno sujeito a inundação, Salina
Sapo ou pantano
Riço, Riçoal, Nascente
Riçoal e catarratas grandes
Riçoal e catarratas
Rocha submersa e a descoberto
Moine e represa, terra e alvenaria
Açudeiro, Rio seco ou de alívio
Relevo rochoso

CONVENÇÕES CARTOGRÁFICAS

Convenções Temáticas

Limites	
Distrital	---
Sub-Distrital	---
Identificação	---
Distrito	---
Sub-Distrito	---

LIMITES

intermunicipal	---
intermunicipal	---
intermunicipal	---
áreas especiais	---

OBS: Os limites provenientes das folhas, não, representados na cor verde estão desatualizados e devem ser desconsiderados.

MAPA MUNICIPAL

Escala: 1 : 200.000

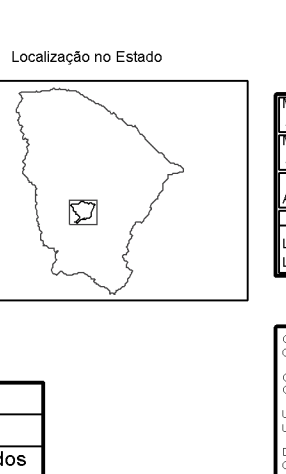
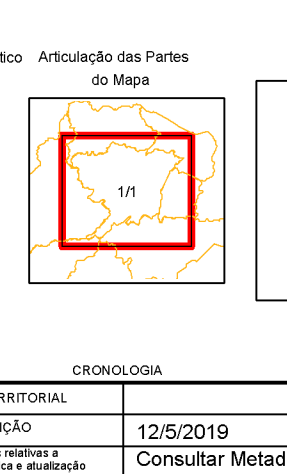
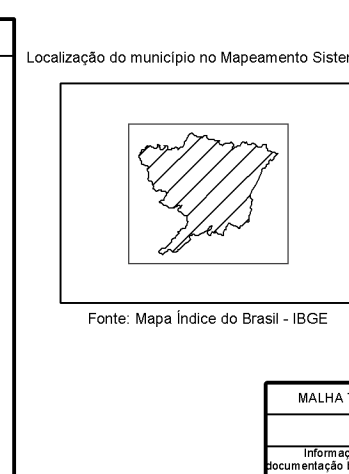
Sistema de Coordenadas Geográficas em Latitudes e Longitudes - SIRGAS2000
Coordenado Plano-Projeção em UTM - S40 08
Origem de abscissas em UTM Equador e Meridiano - 1900 - 38
Acurácia das coordenadas de 10.000 a 500 metros
Este produto integra o mapa de cada município gerado de forma automática, a partir da projeção dos dados do Movimento Geométrico Brasileiro produzido pelo IBGE, 2000, 2005 e 2010, em formato shapefile, e a partir do banco de dados do IBGE, com atualização proveniente de diversas fontes, sob supervisão técnica de especialistas e controle de qualidade cartográfico.

MINISTÉRIO DO PLANEJAMENTO, ORÇAMENTO E GESTÃO
INSTITUTO BRASILEIRO DE GEOGRAFIA E ESTATÍSTICA
A DIRETORIA DE GEOGRAFIA opera sob a coordenação de planejamento de dados e serviços estatísticos, tendo como chefe o Diretor de Geografia, em exercício, e como chefe de gabinete o Coordenador de Geografia, em exercício.

Rio de Janeiro/RJ - CEP 21.241-011

Divisão Político-Administrativa

CEP	CEP/UF	NOME
23080000	23080000	Mombaca
23080001	23080001	Arneiroz
23080002	23080002	Castelo
23080003	23080003	Carnaubas
23080004	23080004	Coqueiros
23080005	23080005	Coqueiros
23080006	23080006	Coqueiros
23080007	23080007	Coqueiros
23080008	23080008	Coqueiros
23080009	23080009	Coqueiros
23080010	23080010	Coqueiros
23080011	23080011	Coqueiros
23080012	23080012	Coqueiros
23080013	23080013	Coqueiros
23080014	23080014	Coqueiros
23080015	23080015	Coqueiros
23080016	23080016	Coqueiros
23080017	23080017	Coqueiros
23080018	23080018	Coqueiros
23080019	23080019	Coqueiros
23080020	23080020	Coqueiros
23080021	23080021	Coqueiros
23080022	23080022	Coqueiros
23080023	23080023	Coqueiros
23080024	23080024	Coqueiros
23080025	23080025	Coqueiros
23080026	23080026	Coqueiros
23080027	23080027	Coqueiros
23080028	23080028	Coqueiros
23080029	23080029	Coqueiros
23080030	23080030	Coqueiros
23080031	23080031	Coqueiros
23080032	23080032	Coqueiros
23080033	23080033	Coqueiros
23080034	23080034	Coqueiros
23080035	23080035	Coqueiros
23080036	23080036	Coqueiros
23080037	23080037	Coqueiros
23080038	23080038	Coqueiros
23080039	23080039	Coqueiros
23080040	23080040	Coqueiros
23080041	23080041	Coqueiros
23080042	23080042	Coqueiros
23080043	23080043	Coqueiros
23080044	23080044	Coqueiros
23080045	23080045	Coqueiros
23080046	23080046	Coqueiros
23080047	23080047	Coqueiros
23080048	23080048	Coqueiros
23080049	23080049	Coqueiros
23080050	23080050	Coqueiros
23080051	23080051	Coqueiros
23080052	23080052	Coqueiros
23080053	23080053	Coqueiros
23080054	23080054	Coqueiros
23080055	23080055	Coqueiros
23080056	23080056	Coqueiros
23080057	23080057	Coqueiros
23080058	23080058	Coqueiros
23080059	23080059	Coqueiros
23080060	23080060	Coqueiros
23080061	23080061	Coqueiros
23080062	23080062	Coqueiros
23080063	23080063	Coqueiros
23080064	23080064	Coqueiros
23080065	23080065	Coqueiros
23080066	23080066	Coqueiros
23080067	23080067	Coqueiros
23080068	23080068	Coqueiros
23080069	23080069	Coqueiros
23080070	23080070	Coqueiros
23080071	23080071	Coqueiros
23080072	23080072	Coqueiros
23080073	23080073	Coqueiros
23080074	23080074	Coqueiros
23080075	23080075	Coqueiros
23080076	23080076	Coqueiros
23080077	23080077	Coqueiros
23080078	23080078	Coqueiros
23080079	23080079	Coqueiros
23080080	23080080	Coqueiros
23080081	23080081	Coqueiros
23080082	23080082	Coqueiros
23080083	23080083	Coqueiros
23080084	23080084	Coqueiros
23080085	23080085	Coqueiros
23080086	23080086	Coqueiros
23080087	23080087	Coqueiros
23080088	23080088	Coqueiros
23080089	23080089	Coqueiros
23080090	23080090	Coqueiros
23080091	23080091	Coqueiros
23080092	23080092	Coqueiros
23080093	23080093	Coqueiros
23080094	23080094	Coqueiros
23080095	23080095	Coqueiros
23080096	23080096	Coqueiros
23080097	23080097	Coqueiros
23080098	23080098	Coqueiros
23080099	23080099	Coqueiros
23080100	23080100	Coqueiros



MOMBAÇA - CE

ASPECTOS FÍSICOS

Município: MOMBACA
Município: SENADOR POMPEU

Área do Censo	Área
11,1	11,1
Latitude	E 43°46' 12"
Longitude	N 39°56' 12"

IMPLEMENTAÇÃO

Coordenação Geral	CCGE
Coordenação Técnica	CCGE
Coordenação de Serviços Técnicos	CCGE
Unidade Executora	CCGE
Unidade Executora de BGE	CCGE
Coordenação	CCGE
Coordenação de Documentação e Disseminação de Informação	CCGE

CRONOLOGIA

EDIÇÃO	12/5/2019
Consultar Metadados	