# SANTANA DO ACARAÚ-CE 2312007

Instituto Brasileiro de Geografia e Estatística

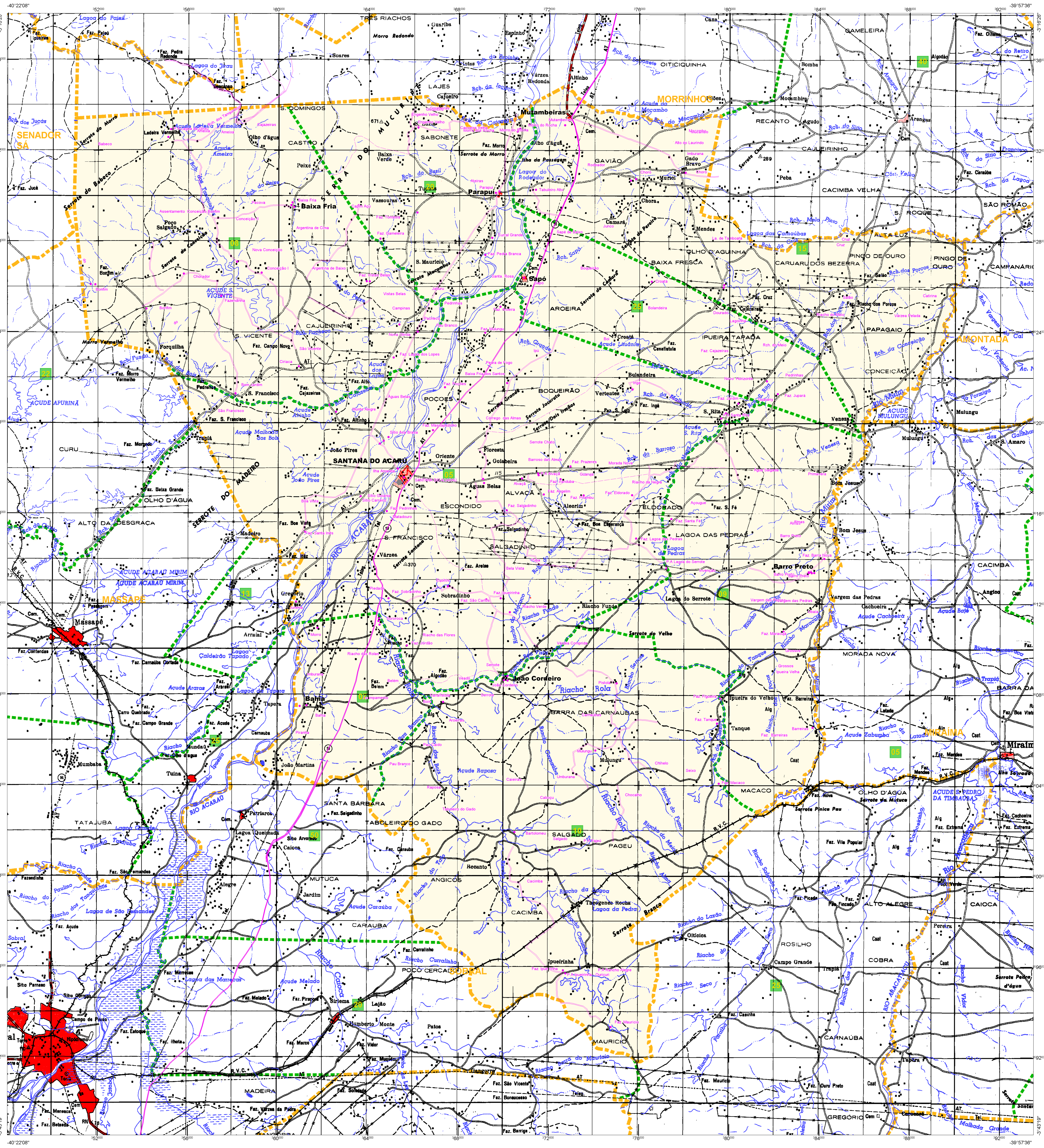


## CONVENÇÕES CARTOGRÁFICAS

**ELEMENTOS PLANIMÉTRICOS**

Edificações
- Igreja. Escola. Mina
- Moinho de vento. Moinho de água
- Campo de emergência. Farol
- Localidades

Linha transmissora de energia. Cerca
Linha telefônica

Rodovias
- auto-estrada
- pavimentada
- sem pavimentação — tráfego permanente
- sem pavimentação — tráfego periódico
- caminho carroçável
- trilha, caminho e picada
- prefixo de estrada: federal, estadual

Ferrovias (via simples / via dupla ou múltipla)
- bitola larga
- bitola estreita

**ELEMENTOS ALTIMÉTRICOS**
- Ponto trigonométrico. Referência de nível
- Ponto astronômico. Ponto barométrico
- Cota comprovada
- Superfície deformada. Areia

**ELEMENTOS DE HIDROGRAFIA**
- Curso d'água intermitente
- Lago ou lagoa intermitente
- Terreno sujeito a inundação. Salina
- Brejo ou pântano
- Poço (água). Nascente
- Rápidos e cataratas grandes
- Rápidos e cataratas
- Rocha submersa e a descoberto
- Molhe e represa: terra e alvenaria
- Ancoradouro. Rio seco ou de aluvião
- Recife rochoso

ATUALIZAÇÕES CARTOGRÁFICAS
COR MAGENTA - Levantamentos por GPS e/ou Imagens de Satélites
COR VERDE - Lançamento aproximado sem comprovação cartográfica

**Convenções Temáticas**

Limites:
- Distrital
- Sub-Distrital

| Identificação | |
|---|---|
| Distrito | Sub-Distrito |
| 05 | 05 |

**LIMITES**
- internacional
- interestadual (aproximado)
- intermunicipal
- áreas especiais

OBS: Os limites provenientes das folhas raster, representados na cor preta estão desatualizados e devem ser desconsiderados

## MAPA MUNICIPAL

**Escala:** 1 : 100,000

Sistema de Coordenadas Geográfico em Latitude/Longitude - SIRGAS2000
Coordenadas Plano-Retangulares em UTM - SAD 69
Origem da quilometragem UTM: Equador e Meridiano WGr. [GEO_MC]
Acrescidas as constantes de 10.000 e 500 Km respectivamente

Este produto integra a coleção de mapas municipais gerados de forma semi-automatizada, a partir da junção das folhas do Mapeamento Sistemático Brasileiro produzida pelo IBGE, DSG e outros, em formato raster e/ou vetorial e da Malha Municipal Digital do IBGE, com atualização proveniente de diversas fontes, sem tratamento pleno de integração e completude dos elementos cartográficos.


MINISTÉRIO DO PLANEJAMENTO, ORÇAMENTO E GESTÃO
INSTITUTO BRASILEIRO DE GEOGRAFIA E ESTATÍSTICA
A DIRETORIA DE GEOCIÊNCIAS agradece a gentileza da comunicação de falhas ou omissões verificadas neste mapa.
AV. Brasil, 15 671 - Parada de Lucas
Rio de Janeiro-RJ - CEP 21.241-051


©IBGE - DIREITOS DE REPRODUÇÃO RESERVADOS


**Divisão Político-Administrativa**

| GEOCÓDIGO Distrito | GEOCÓDIGO Subdistrito | NOME |
|---|---|---|
| 231200705 | 23120070500 | Santana do Acaraú |
| 231200707 | 23120070700 | Bahia |
| 231200708 | 23120070800 | Baixa Fria |
| 231200709 | 23120070900 | Barro Preto |
| 231200710 | 23120071000 | João Cordeiro |
| 231200715 | 23120071500 | Mutambeiras |
| 231200720 | 23120072000 | Parapuí |
| 231200725 | 23120072500 | Sapó |

Localização do município no Mapeamento Sistemático

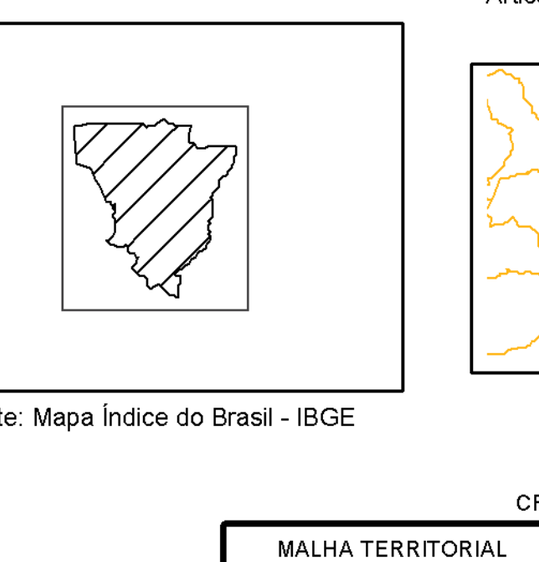

Fonte: Mapa Índice do Brasil - IBGE

Articulação das Partes do Mapa

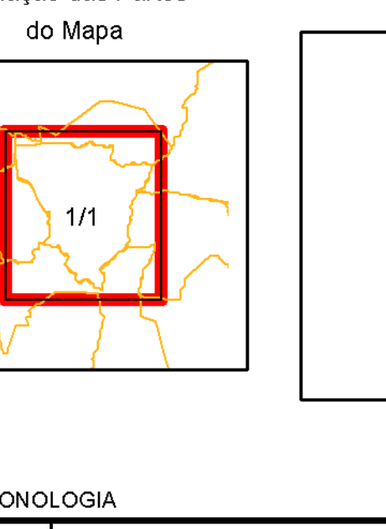


Localização no Estado

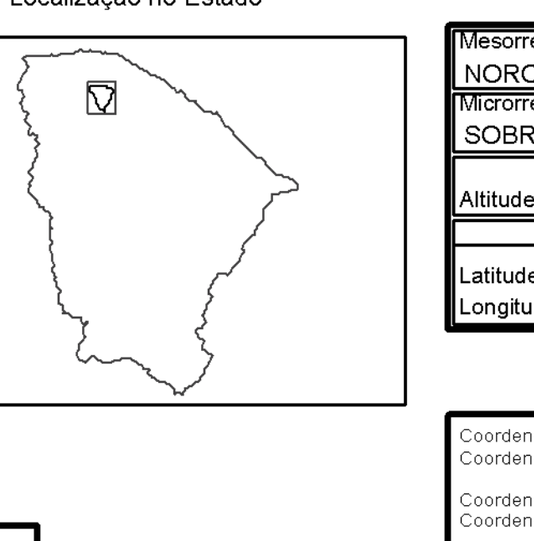

**CRONOLOGIA**

| | |
|---|---|
| MALHA TERRITORIAL | |
| EDIÇÃO | 11/14/2019 |
| Informações relativas a documentação básica e atualização | Consultar Metadados |

## SANTANA DO ACARAÚ - CE

**ASPECTOS FÍSICOS**

| | | |
|---|---|---|
| Mesorregião : NOROESTE CEARENSE | | |
| Microrregião : SOBRAL | | |
| Altitude da Sede : | Área : | |
| COORDENADAS DA SEDE | | MC |
| Latitude : / Longitude: | E :365368.56 / N :9617363.55 | 39 |

**IMPLEMENTAÇÃO**

| | |
|---|---|
| Coordenação Técnica: Coordenação de Cartografia | CCAR |
| Coordenação Temática: Coordenação de Estruturas Territoriais | CETE |
| Unidades Produtoras: Unidades Estaduais do IBGE | |
| Disseminação: Centro de Documentação e Disseminação da Informação | CDDI |