

ELEMENTOS PLANIMÉTRICOS

Estações: Igua, Escala, Mira, Altimômetro, etc.

Linhas: Contorno de elevação, Contorno de declividade, etc.

Formas: Serra, Monte, etc.

CONVENÇÕES CARTOGRÁFICAS

ELEMENTOS ALTIMÉTRICOS

Formas: Serra, Monte, etc.

ELEMENTOS DE HIDROGRAFIA

Formas: Rio, Lago, etc.

Convenções Temáticas

Distrito	Sub-Distrito
Identificação	Identificação

LIMITES

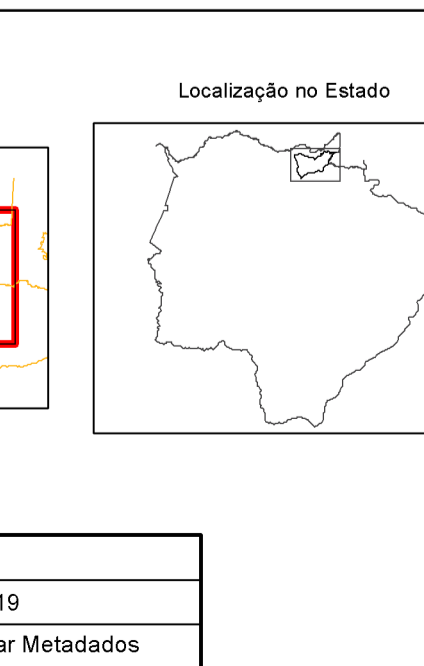
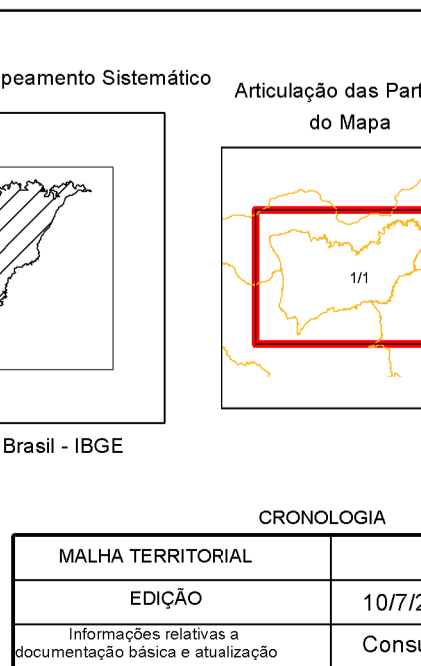
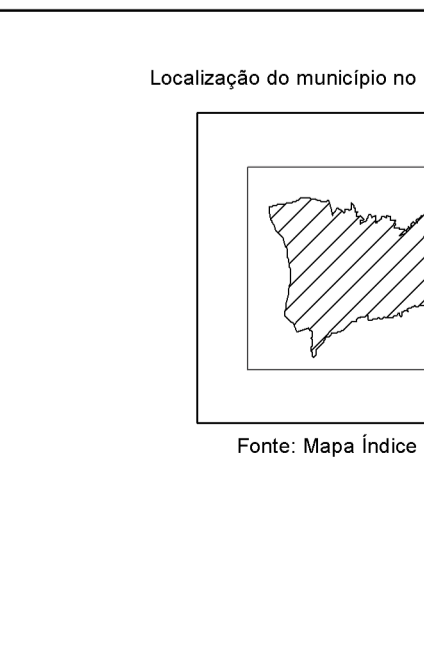
Internacional	Intermunicipal	Interestadual	Áreas especiais
---------------	----------------	---------------	-----------------

MAPA MUNICIPAL

Escala: 1 : 150.000

MINISTÉRIO DO PLANEJAMENTO, ORÇAMENTO E GESTÃO

GRUPO	DESCRIÇÃO	NOME
Distrito	Sub-Distrito	



CRONOLOGIA

MAIUA TERRITORIAL	EDICAO
10/7/2010	Consultar Metadados

PEDRO GOMES - MS

Aspectos Gerais

Nome	Centro Norte de Mato Grosso do Sul
Município	ALTO TAQUARI
UF	MS
Coordenadas	17° 56' 00" S, 51° 12' 00" W

INFORMAÇÕES

Coordenadas	Coordenadas
Coordenadas	Coordenadas
Coordenadas	Coordenadas