IBGE
INSTITUTO BRASILEIRO DE GEOGRAFIA E ESTATÍSTICA

CAMPOS DOS GOYTACAZES-RJ

3301009

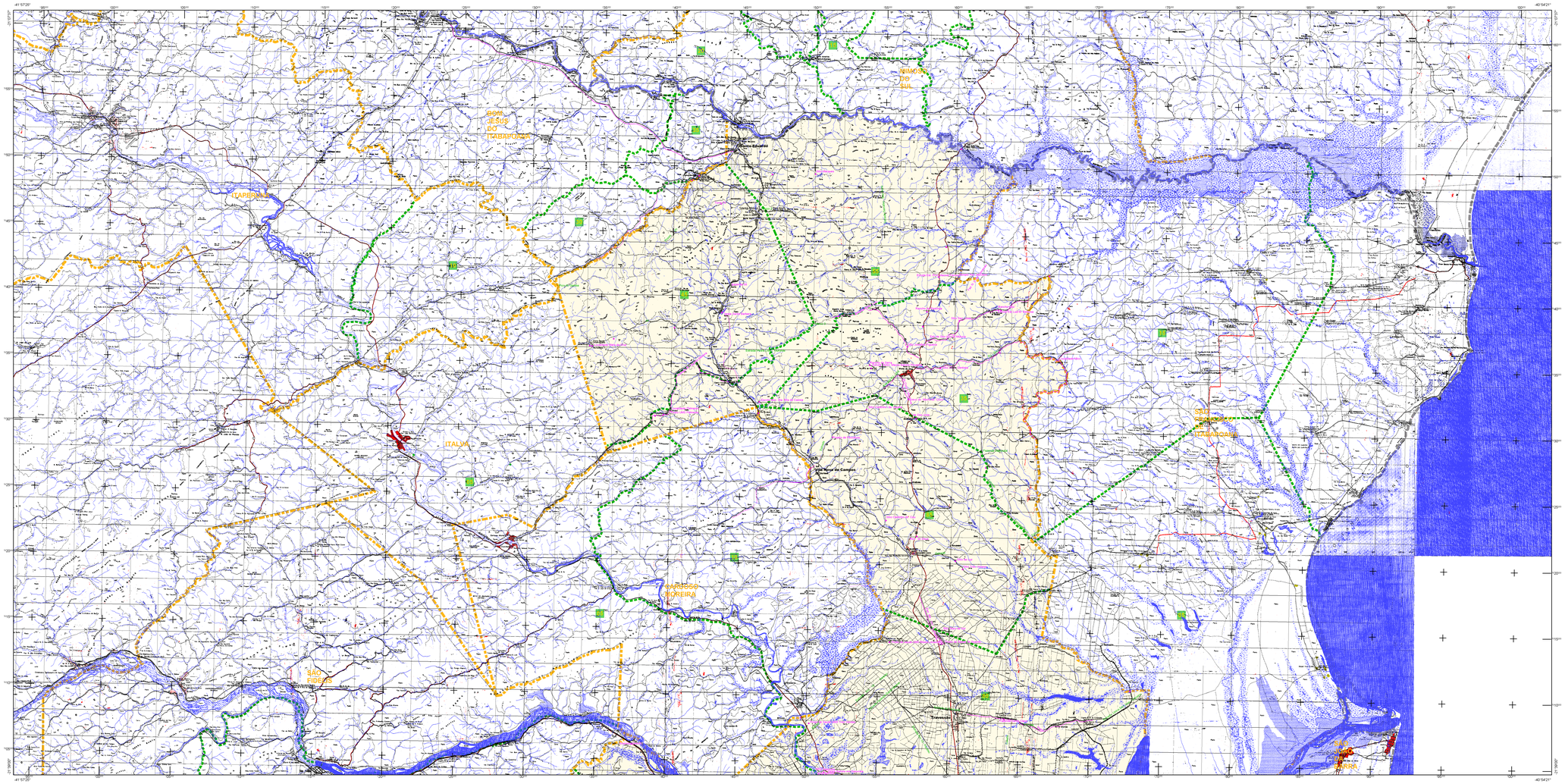

CONVENÇÕES CARTOGRÁFICAS

ELEMENTOS PLANIMÉTRICOS

Edificações
- Igreja. Escola. Mina
- Moinho de vento. Moinho de água
- Campo de emergência. Farol
- Localidades

Linha transmissora de energia. Cerca
Linha telefônica

Rodovias
- auto-estrada
- pavimentada
- sem pavimentação
- sem pavimentação (obras-projeto)
- caminho carroçável
- trilha, caminho e picada
- prefixo de estrada: federal, estadual

Ferrovias
- bitola larga
- bitola estreita

ELEMENTOS ALTIMÉTRICOS
- Ponto trigonométrico. Referência de nível
- Ponto astronômico. Ponto barométrico
- Cota comprovada
- Superfície deformada. Areia

ELEMENTOS DE HIDROGRAFIA
- Curso d'água intermitente
- Lago ou lagoa intermitente
- Terreno sujeito a inundação. Salina
- Brejo ou pântano
- Poço (água). Nascente
- Rápidos e cataratas grandes
- Rápidos e cataratas
- Rocha submersa e a descoberto
- Molhe e represa. Ilha e alvenaria
- Ancoradouro. Rio seco ou de vazão
- Recife rochoso

ATUALIZAÇÕES CARTOGRÁFICAS
COR MAGENTA - Levantamentos por GPS e/ou Imagens de Satélites
COR VERDE - Lançamento aproximado sem comprovação cartográfica

Convenções Temáticas	
Limites:	
Distrital	
Sub-Distrital	
Identificação	
Distrito	Sub-Distrito
05	05

LIMITES
- internacional
- interestadual
- intermunicipal (aproximado)
- áreas especiais

OBS: Os limites provenientes das folhas raster, representados na cor preta estão desatualizados e devem ser desconsiderados

MAPA MUNICIPAL

Escala: 1 : 125.000

Sistema de Coordenadas Geográfica em Latitude/Longitude - SIRGAS 2000
Coordenadas Plano - Retangulares em UTM - SAD 69
Origem da Quilometragem: Interseção do Meridiano [GEO_MC]
Acrescidas as constantes de 10.000 e 500 Km respectivamente

Este produto integra a coleção de mapas municipais gerados de forma semi-automatizada, a partir da junção das folhas do Mapeamento Sistemático Brasileiro produzidas pelo IBGE, DSG e outros, em formato raster e/ou vetorial e da Malha Municipal Digital do IBGE, com atualização proveniente de diversas fontes, sem tratamento plano de integração e compatuste dos elementos cartográficos.

MINISTÉRIO DO PLANEJAMENTO, ORÇAMENTO E GESTÃO
INSTITUTO BRASILEIRO DE GEOGRAFIA E ESTATÍSTICA
A DIRETORIA DE GEOCIÊNCIAS agradece a gentileza de comunicação de falhas ou omissões verificadas neste mapa
AV. Brasil, 15.671 - Parada de Lucas
Rio de Janeiro/RJ - CEP 21.241-051
CENTRO DE REPRODUÇÃO RESPONSÁVEL

Divisão Político-Administrativa

GEOCÓDIGO		NOME DISTRITO
DISTRITO	SUBDISTRITO	
330100005	330100005	Campos dos Goytacazes
330100010	330100010	Campos dos Goytacazes
330100505	330100505	Campos dos Goytacazes
330100510	330100510	Campos dos Goytacazes
330100515	330100515	GUARUS DE MACABU
330100705	330100705	DORES
330100305	330100305	MORANGABA
330100305	330100305	MORRO DO COCO
330100405	330100405	SANTA MARIA
330100405	330100405	SANTA MARIA
330100005	330100005	SANTO AMARO DE CAMPOS
330100605	330100605	SÃO BENTO DO ESCO
330100605	330100605	SÃO SEBASTIÃO DE CAMPOS
330100705	330100705	SERRINHA
330100705	330100705	TOCOS
330100605	330100605	TRAVESSÃO
330100605	330100605	VILA NOVA DE CAMPOS

Localização do municipio no Mapeamento Sistemático

Fonte: Mapa Índice do Brasil - IBGE

Articulação das Partes do Mapa

Localização no Estado

CAMPOS DOS GOYTACAZES - RJ

ASPECTOS FÍSICOS

Mesorregião:	NORTE FLUMINENSE
Microrregião:	CAMPOS DOS GOYTACAZES
Altitude da Sede	Área
COORDENADAS DA SEDE	
Latitude:	S 259654.24
Longitude	W 7592585.84
	MC 39

CRONOLOGIA

MALHA TERRITORIAL	
EDIÇÃO	12/18/2019
Informações relativas a documentação básica e atualização	Consultar Metadados

IMPLEMENTAÇÃO

Coordenação Técnica Coordenação de Cartografia	COAR
Coordenação Temática Coordenação de Estruturas Territoriais	OETE
Unidades Produtoras Unidades Estaduais do IBGE	
Disseminação Centro de Documentação e Disseminação da Informação	CDDI

CAMPOS DOS GOYTACAZES-RJ

3301009

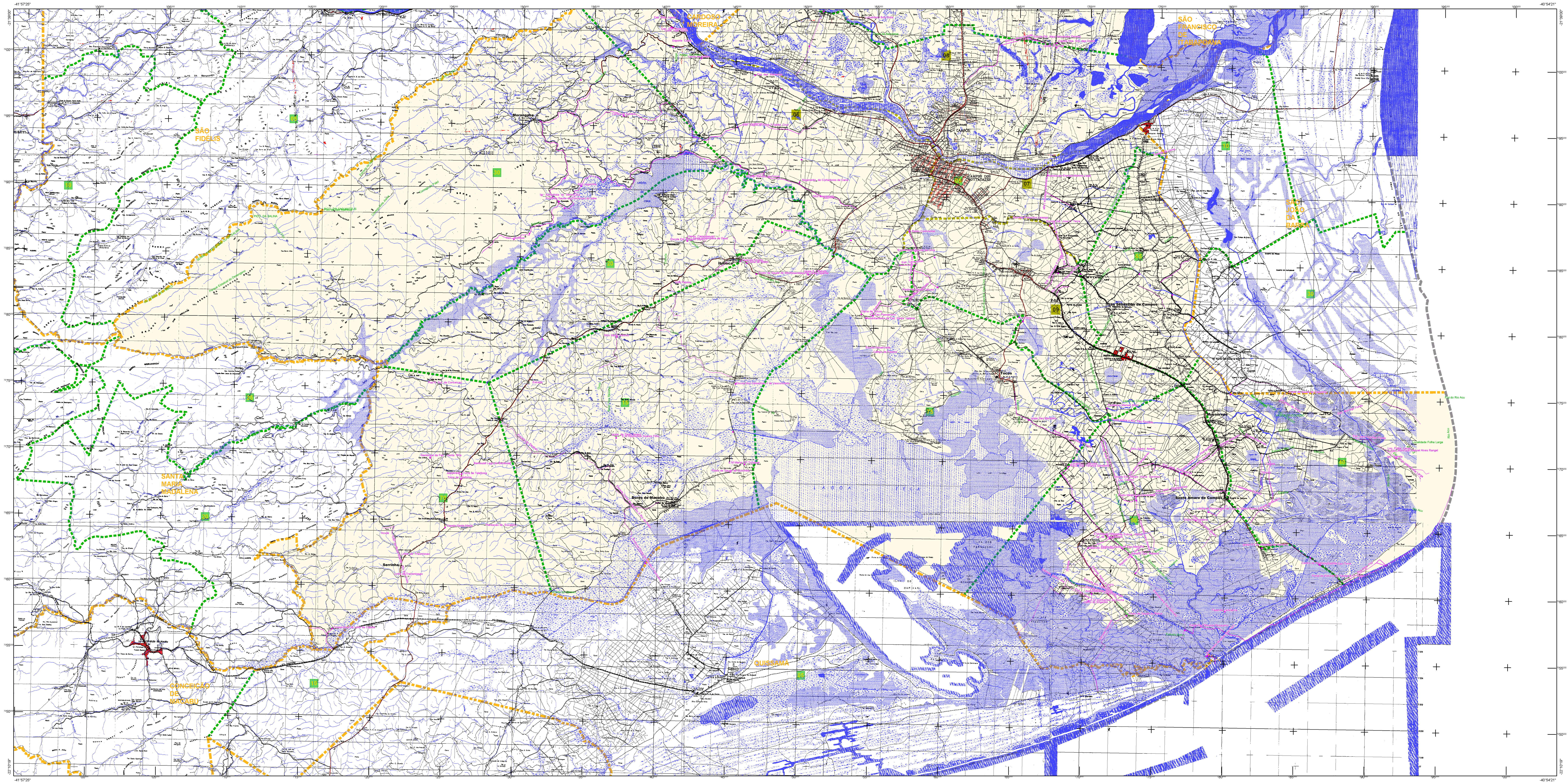

CONVENÇÕES CARTOGRÁFICAS

ELEMENTOS PLANIMÉTRICOS

Edificações
- Igreja. Escola. Mina
- Moinho de vento. Moinho de água
- Campo de emergência. Farol
- Localidades

Linha transmissora de energia. Cerca
Linha telefônica

Rodovias
- auto-estrada
- pavimentada
- sem pavimentação (tráfego permanente)
- sem pavimentação (tráfego periódico)
- caminho carroçável
- trilha, caminho e picada
- prefixo de estrada: federal, estadual

Ferrovias (via simples / via dupla ou múltipla)
- bitola larga
- bitola estreita

ELEMENTOS ALTIMÉTRICOS
- Ponto trigonométrico. Referência de nível
- Ponto astronômico. Ponto barométrico
- Cota comprovada
- Superfície deformada. Areia

ELEMENTOS DE HIDROGRAFIA
- Curso d'água intermitente
- Lago ou lagoa intermitente
- Terreno sujeito a inundação. Salina
- Brejo ou pântano
- Poço (água). Nascente
- Rápidos e cataratas grandes
- Rápidos e cataratas
- Rocha submersa e a descoberto
- Molhe e represa: terra e alvenaria
- Ancoradouro. Rio seco ou de aluvião
- Recife rochoso

ATUALIZAÇÕES CARTOGRÁFICAS
COR MAGENTA - Levantamentos por GPS e/ou Imagens de Satélites
COR VERDE - Lançamento aproximado sem comprovação cartográfica

Convenções Temáticas

Limites:
- Distrital
- Sub-Distrital

Identificação

Distrito	Sub-Distrito
05	05

LIMITES
- internacional
- interestadual (aproximado)
- intermunicipal
- áreas especiais

OBS: Os limites provenientes das folhas raster, representados na cor preta estão desatualizados e devem ser desconsiderados

MAPA MUNICIPAL

Escala: 1 : 125,000

Sistema de Coordenadas Geográfico em Latitude/Longitude - SIRGAS 2000
Coordenadas Plano - Retangulares em UTM - SAD 69
Origem da quilometragem UTM: Equador e Meridiano WGr. [GEO_MC]
Acrescidas as constantes de 10.000 e 500 Km respectivamente

Este produto integra a coleção de mapas municipais gerados de forma semi-automatizada, a partir da junção das folhas do Mapeamento Sistemático Brasileiro produzida pelo IBGE, DSG e outros, em formato raster e/ou vetorial e da Malha Municipal Digital do IBGE, com atualização proveniente de diversas fontes, sem tratamento pleno de integração e completude dos elementos cartográficos.

MINISTÉRIO DO PLANEJAMENTO, ORÇAMENTO E GESTÃO
INSTITUTO BRASILEIRO DE GEOGRAFIA E ESTATÍSTICA
A DIRETORIA DE GEOCIÊNCIAS agradece a gentileza da comunicação de falhas ou omissões verificadas neste mapa.
AV. Brasil, 15 671 - Parada de Lucas
Rio de Janeiro-RJ - CEP 21.241-051

©IBGE - DIREITOS DE REPRODUÇÃO RESERVADOS

Divisão Político-Administrativa

GEOCÓDIGO Distrito	GEOCÓDIGO Subdistrito	NOME DISTRITO
330100905	33010090506	Campos dos Goytacazes
330100905	33010090507	Campos dos Goytacazes
330100905	33010090508	Campos dos Goytacazes
330100905	33010090509	Campos dos Goytacazes
330100915	33010091500	DORES DE MACABU
330100920	33010092000	IBITIOCA
330100930	33010093000	MORANGABA
330100935	33010093500	MORRO DO COCO
330100940	33010094000	MUSSUREPE
330100945	33010094500	SANTA MARIA
330100950	33010095000	SANTO AMARO DE CAMPOS
330100955	33010095500	SANTO EDUARDO
330100965	33010096500	SÃO SEBASTIÃO DE CAMPOS
330100970	33010097000	SERRINHA
330100975	33010097500	TOCOS
330100980	33010098000	TRAVESSÃO
330100985	33010098500	VILA NOVA DE CAMPOS

Localização do município no Mapeamento Sistemático

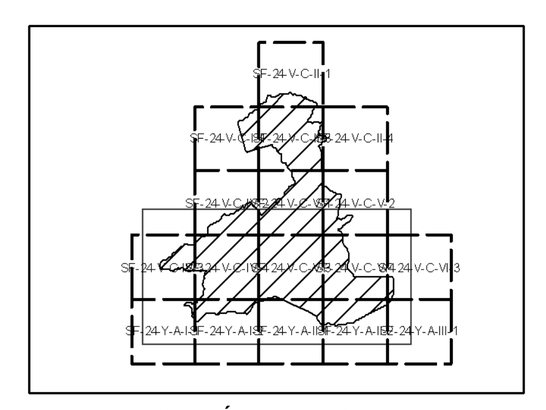

Fonte: Mapa Índice do Brasil - IBGE

Articulação das Partes do Mapa

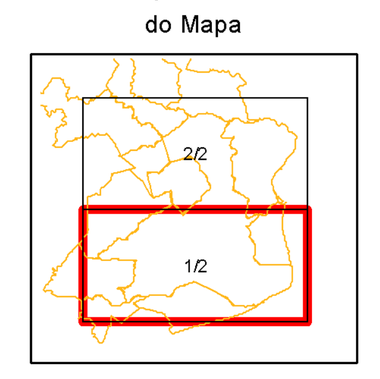

Localização no Estado

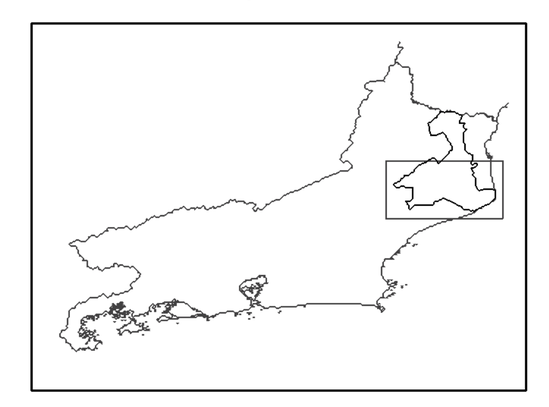

CRONOLOGIA

MALHA TERRITORIAL	
EDIÇÃO	12/18/2019
Informações relativas a documentação básica e atualização	Consultar Metadados

CAMPOS DOS GOYTACAZES - RJ

ASPECTOS FÍSICOS

Mesorregião : NORTE FLUMINENSE		
Microrregião : CAMPOS DOS GOYTACAZES		
Altitude da Sede :	Área :	
COORDENADAS DA SEDE		MC
Latitude :	E : 259654.24	39
Longitude :	N : 7592585.84	

IMPLEMENTAÇÃO

Coordenação Técnica: Coordenação de Cartografia	CCAR
Coordenação Temática: Coordenação de Estruturas Territoriais	CETE
Unidades Produtoras: Unidades Estaduais do IBGE	
Disseminação: Centro de Documentação e Disseminação da Informação	CDDI