

**ELEMENTOS PLANIMÉTRICOS**

- Edifícios
- Igreja, Escola, Mina
- Monte de vento, Monte de água
- Campo de energia, Farol
- Localidades
- Linhas transmissoras de energia: Cerca
- Linhas telefônicas
- Rodovias
- sub-estrada
- pavimentada
- sem pavimentação
- caminho carroçável
- trilha, caminho e estrada
- prefeio de estrada, estadual
- Ferrovias
- tubo-tubo
- tubo-estrela

**CONVENÇÕES CARTOGRÁFICAS**

- ELEMENTOS ALTIMÉTRICOS**
  - Ponto trigonométrico, Referência de nível
  - Ponto astronômico, Ponto barométrico
  - Cota contornada
  - Superfície deformada, Área
- ELEMENTOS DE HIDROGRAFIA**
  - Curso d'água intermitente
  - Lago ou lagoa intermitente
  - Terreno sujeito a inundação: Salina
  - Ilhéu ou planície
  - Rio (geral), Nascente
  - Rapidos e cachoeiras grandes
  - Rapidos e cachoeiras
  - Rocha submersa e a descoberto
  - Molhe e represa: terra e alvenaria
  - Ancoradouro, Rio seco ou de aluvião
  - Recife rochoso

**CONVENÇÕES TEMÁTICAS**

Limites	Distrito	Sub-Distrito
Distrito	Sub-Distrito	Sub-Distrito
Distrito	Sub-Distrito	Sub-Distrito

**LIMITES**

- internacional
- intermunicipal
- intermunicipal
- áreas especiais

**MAPA MUNICIPAL**

**Escala: 1 : 100.000**

Sistema de Coordenadas Geográficas em Latitudes e Longitudes - (SICGAD/IBGE)  
 Coordenadas Geográficas em UTM - (SICGAD/IBGE)  
 Origem do Sistema Geográfico UTM - (SICGAD/IBGE)  
 Admissão de coordenadas em 10 000 e 500 000 respectivamente

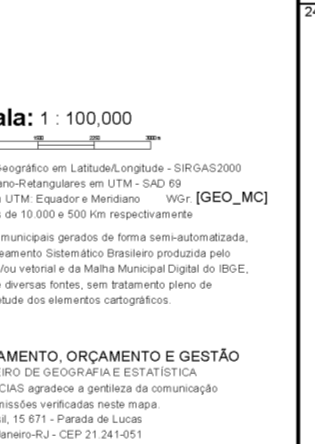
Este produto integra a coleção de mapas municipais produzida pelo IBGE em parceria com os municípios, sob a coordenação técnica do IBGE. O IBGE não se responsabiliza por erros de transcrição ou de impressão. Este produto não substitui o produto original produzido pelo IBGE. Para mais informações, consulte o site do IBGE: [www.ibge.gov.br](http://www.ibge.gov.br)

MINISTÉRIO DO PLANEJAMENTO, ORÇAMENTO E GESTÃO  
 INSTITUTO BRASILEIRO DE GEOGRAFIA E ESTATÍSTICA  
 A DIRETORIA DE GEOGRAFIA AGRADECE A GESTÃO DA COMISSÃO MUNICIPAL DE ATUALIZAÇÃO DO MAPA MUNICIPAL


**RECONHECIMENTO**

UF	MUNICÍPIO	NOME
RN	2401107	Areia Branca

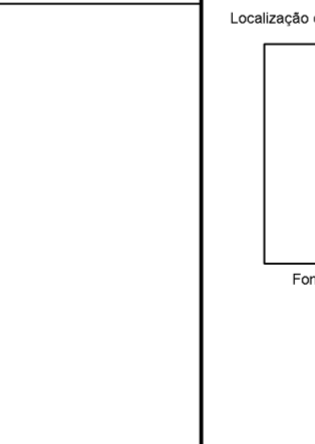
**Localização do município no Mapeamento Sistemático**



**Articulação das Partes do Mapa**



**Localização no Estado**



**AREIA BRANCA - RN**

ASPECTOS FÍSICOS	
Nevegação	DESTE POTIGUAR
Nevegação	MOSSORÓ
Altitude da Sede	Área
Latitude	Coordenadas UTM
Longitude	Coordenadas UTM

**IMPLEMENTAÇÃO**

Coordenação Técnica	OCAR
Coordenação de Cartografia	OCAR
Coordenação de Topografia	OCAR
Coordenação de Estatística Territorial	OCAR
Unidade Executora	OCAR
Unidade Executora do IBGE	OCAR
Elaboração	OCAR
Coordenador de Documentação e Comunicação de Informação	OCAR

**ATUALIZAÇÕES CARTOGRÁFICAS**

COR MAGENTA - Levantamentos por GPS-estilo Imagens de Satélite  
 COR VERDE - Lançamento aprimorado sem congruência cartográfica

**Malha Territorial**

Malha Territorial	Edição
Malha Territorial	8/30/2019

**Consultar Metadados**

Consultar Metadados