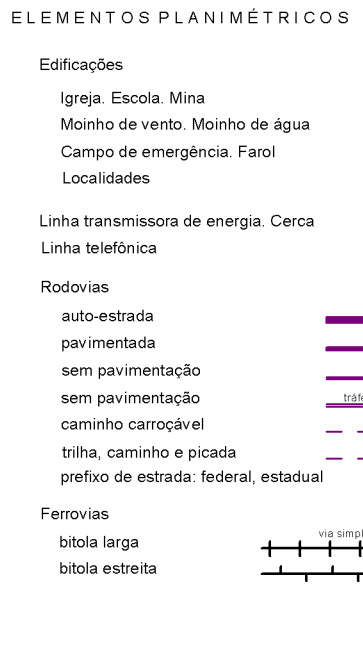
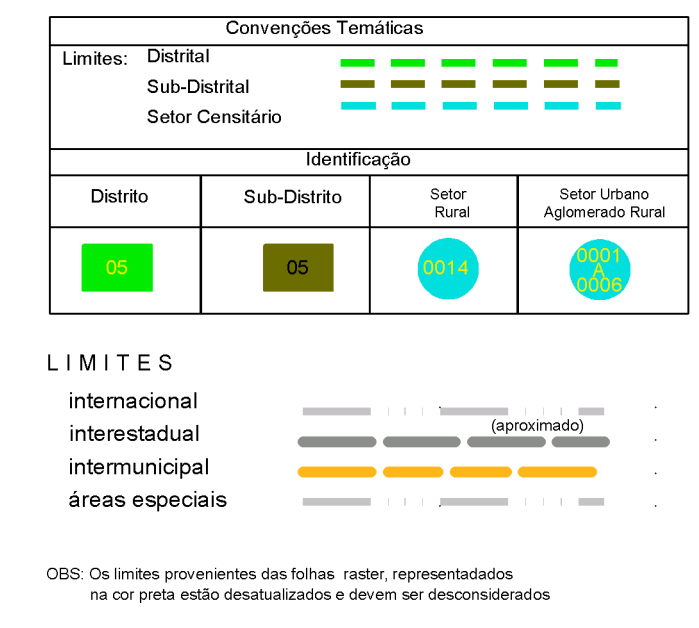

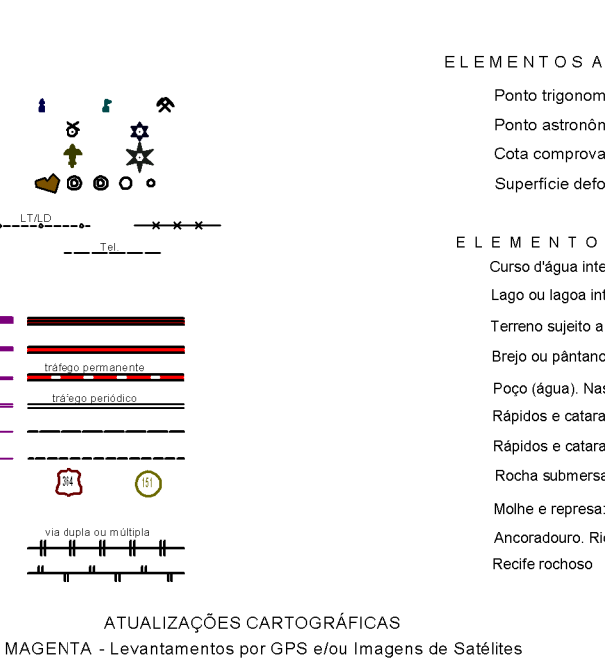


MAPA MUNICIPAL ESTATÍSTICO

ELEMENTOS PLANIMÉTRICOS



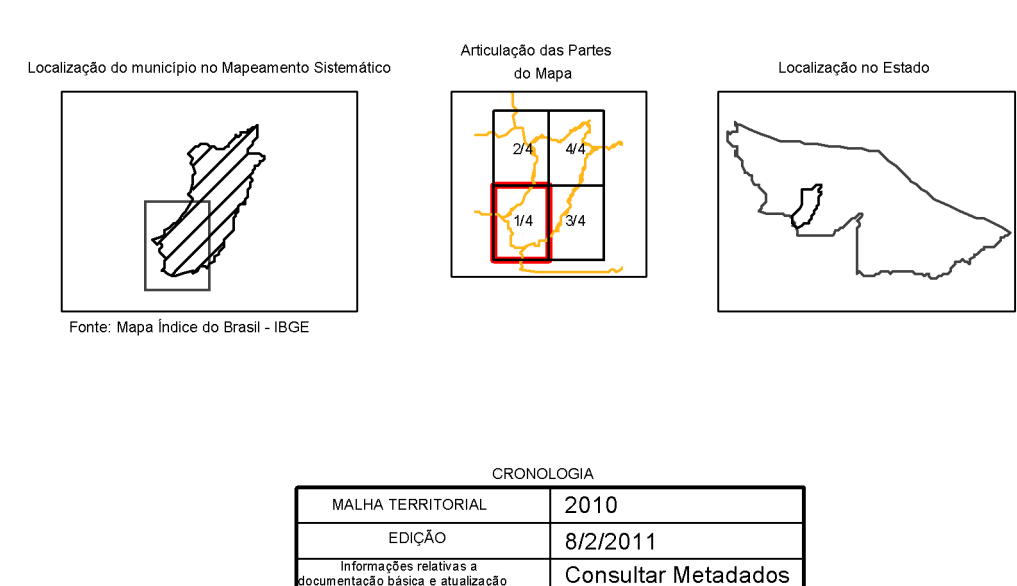
CONVENÇÕES CARTOGRÁFICAS



ESCALA 1 : 100.000

MINISTÉRIO DO PLANEJAMENTO, ORÇAMENTO E GESTÃO
INSTITUTO BRASILEIRO DE GEOGRAFIA E ESTATÍSTICA
A DIRETORIA DE GEOGRAFIA, ESPAZO E INFORMÁTICA
de dados geográficos e estatísticos
de dados geográficos e estatísticos
de dados geográficos e estatísticos

GEOGRÁFICO		NOME	
DISTRITO	LOCALIDADE	DISTRITO	LOCALIDADE



ASPECTOS FÍSICOS	
Município: VALE DO JURUÁ	
Município: TARAUACÁ	
Estado: Rondônia	
Coordenadas de Referência: UTM	
Escala: 1:100.000	
Data: 08/2011	

