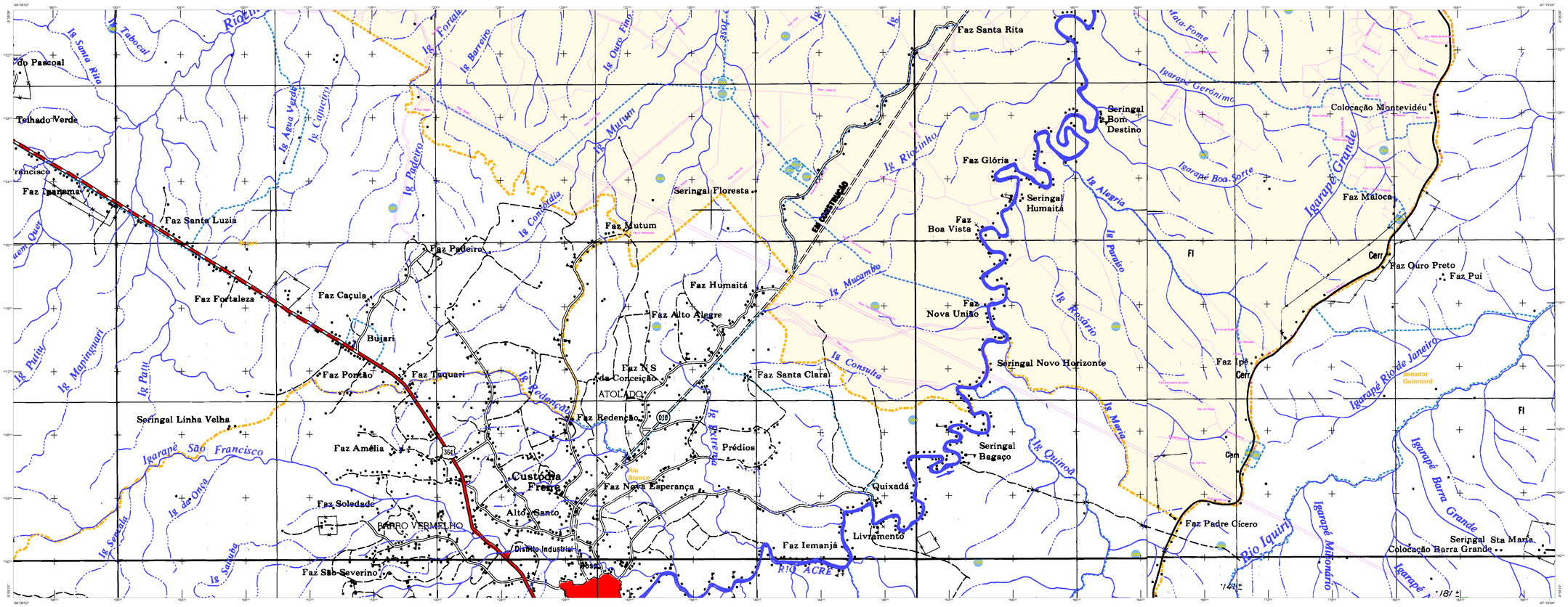
Faz Santa Rita
Igarapé Geronimo
Colocação Montevidéu
Seringal Bom Destino
Faz Glória
Seringal Humaitá
Faz Boa Vista
Igarapé Boa Sorte
Igarapé Grande
Faz Máloca
Faz Ouro Preto
Faz Pui
Faz Nova União
Seringal Novo Horizonte
Faz Ipê
Senador Guiomard
Igarapé Rio de Janeiro
Seringal Floresta
Faz Mutum
Faz Paceiro
Faz Santa Luzia
Faz Fortaleza
Faz Caçula
Bujari
Faz Pomão
Faz Taquari
Faz Humaitá
Faz Alto Alegre
Faz N.S. da Conceição
ATOLADO
Faz Santa Clara
Faz Redenção
Seringal Linha Velha
Faz Amélia
Igarapé São Francisco
Custódia Freire
Prédios
Rio Branco
Faz Nova Esperança
Seringal Bagaço
Quixadá
Livramento
Faz Soledade
BAIRRO VERMELHO
Alto Santo
Distrito Industrial
Faz Iemanjá
Faz Padre Cícero
Rio Iquiri
Igarapé Mirandinho
Igarapé Barra Grande
Seringal Sta Maria
Colocação Barra Grande
Faz São Severino
RIO ACRE
Faz Tabocal
Igarapé Santa Rita
Igarapé Verde
Igarapé Caucaia
Igarapé Paceiro
Igarapé Fortaleza
Igarapé Barreiro
Igarapé Outro Fino
Igarapé Mutum
Igarapé Concórdia
Igarapé Mucambo
Igarapé Rio Branco
Igarapé Consulta
Igarapé Redenção
Igarapé Extrema
Igarapé Quinoá
Igarapé Maria
Igarapé Rosário
Igarapé Paraíso
Igarapé Alegria
Igarapé Rio Branco
Igarapé Mapinguari
Igarapé Putiu
Igarapé Onça
Igarapé Seringal
Igarapé Sobrinho
Igarapé Mutum
Igarapé Quem Quer
Igarapé Tabocal
Igarapé Santa Rita
Igarapé Verde
Igarapé Caucaia
Igarapé Paceiro
Igarapé Fortaleza
Igarapé Barreiro
Igarapé Outro Fino
Igarapé Mutum
Igarapé Concórdia
Igarapé Mucambo
Igarapé Rio Branco
Igarapé Consulta
Igarapé Redenção
Igarapé Extrema
Igarapé Quinoá
Igarapé Maria
Igarapé Rosário
Igarapé Paraíso
Igarapé Alegria
Igarapé Boa Sorte
Igarapé Geronimo
Igarapé Grande
Igarapé Rio de Janeiro
Igarapé Barra Grande
Igarapé Mirandinho
Igarapé Rio Iquiri

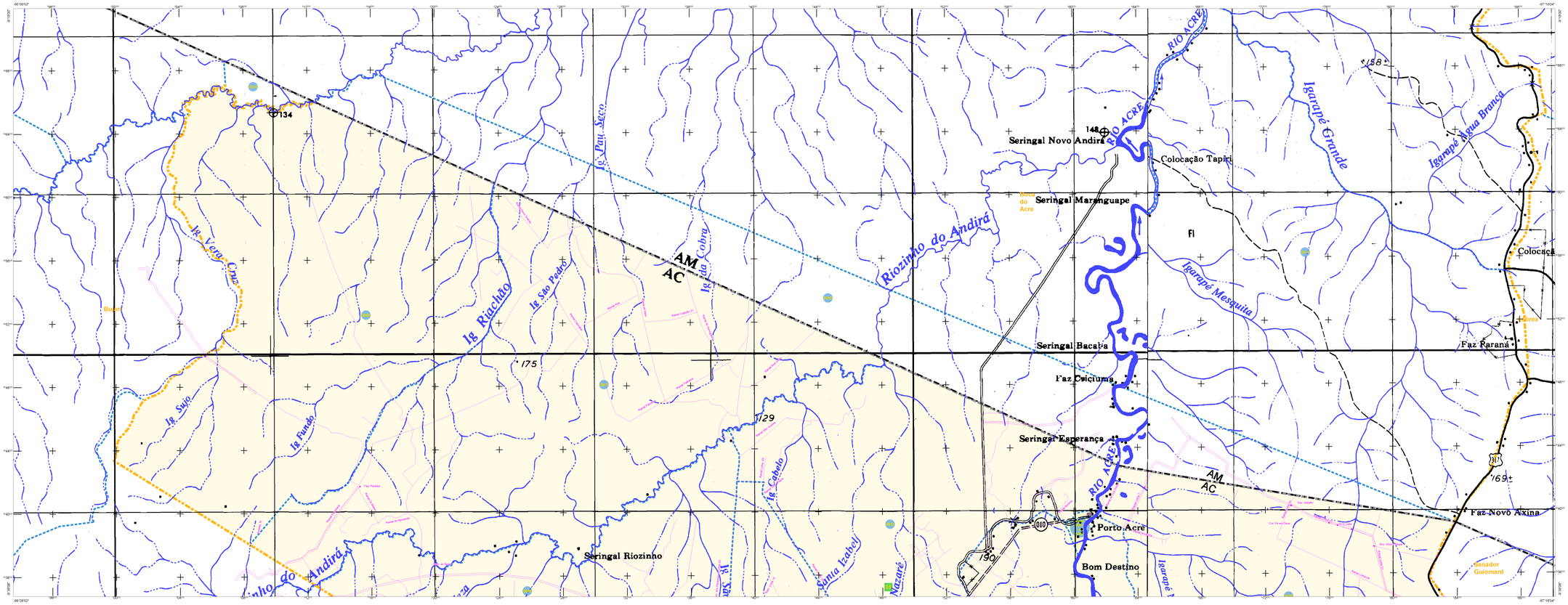

CONVENÇÕES CARTOGRÁFICAS

ELEMENTOS PLANIMÉTRICOS

Edificações
Igreja, Escola, Mina
Moinho de vento, Moinho de água
Campo de emergência, Farol
Localidades

Linha transmissora de energia, Cerca
Linha telefônica

Rodovias
auto-estrada
pavimentada
sem pavimentação
sem pavimentação
caminho carroçável
trilha, caminho e picada
prefixo de estrada: federal, estadual

Ferrovias
bitola larga
bitola estreita

ELEMENTOS ALTIMÉTRICOS

Ponto trigonométrico, Referência de nível
Ponto astronômico, Ponto barométrico
Cota comprovada
Superfície deformada, Areia

ELEMENTOS DE HIDROGRAFIA

Curso d'água intermitente
Lago ou lagoa intermitente
Terreno sujeito a inundação, Salina
Brejo ou pântano
Poço (água), Nascente
Rápidos e cataratas grandes
Rápidos e cataratas
Rocha submersa e a descoberto
Molhe e represa, terra e alvenaria
Ancoradouro, Rio seco ou de vazante
Recife rochoso

ATUALIZAÇÕES CARTOGRÁFICAS
COR MAGENTA - Levantamentos por GPS sitio Imagens de Satélites
COR VERDE - Lançamento aproximado sem comprovação cartográfica

Convenções Temáticas			
Limites: Distrital			
Sub-Distrital			
Setor Censitário			
Identificação			
Distrito	Sub-Distrito	Setor Rural	Setor Urbano Aglomerado Rural
DS	SD	SR	SU

LIMITES
internacional
interestadual (aproximado)
intermunicipal
áreas especiais

OBS: Os limites provenientes das folhas raster, representadas na cor preta estão desatualizados e devem ser desconsiderados.

MAPA MUNICIPAL ESTATÍSTICO

Escala: 1 : 100,000

Sistema de Coordenadas Geográficas em Latitude/Longitude - SIRGAS 2000
Coordenadas Plano - Retangulares em UTM - SAD 69
Origem das quilometragens UTM: Equador e Meridiano - WGs 69
Acrescidas as constantes de 10.000 e 500 Km respectivamente

Este produto integra a coleção de mapas municipais gerados de forma semi-automatizada, a partir da junção das folhas do Mapeamento Sistemático Brasileiro produzida pelo IBGE, DSG e outros, em formato vetor e inserida na Malha Municipal Digital do IBGE, com atualização proveniente de diversas fontes, sem tratamento prévio de integração e compatibilização dos elementos cartográficos.

MINISTÉRIO DO PLANEJAMENTO, ORÇAMENTO E GESTÃO
INSTITUTO BRASILEIRO DE GEOGRAFIA E ESTATÍSTICA
A DIRETORIA DE GEOCIÊNCIAS não se responsabiliza pelas informações contidas neste mapa, sem prévia consulta à:
AV. Brasil, 15.671 - Parada de Lucas
Rio de Janeiro-RJ - CEP 21.241-051
IBGE - DIREITOS DE REPRODUÇÃO RESERVADOS

Divisão Político-Administrativa

GEOCÓDIGO		NOME
Distrito	Subdistrito	
120600705	120600705000	Porto Acre

Localização do município no Mapeamento Sistemático

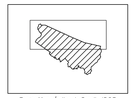

Fonte: Mapa Índice do Brasil - IBGE

Articulação das Partes do Mapa

Localização no Estado

CRONOLOGIA

MALHA TERRITORIAL	2010
EDIÇÃO	8/2/2011
Informações relativas a documentação básica e atualização	Consultar Metadados

Porto Acre - AC

ASPECTOS FÍSICOS

Denominação	VALE DO ACRE
Região	RIO BRANCO
Altitude da Sede	Área
COORDENADAS DA SEDE	
Latitude -9.583	x: 660992.91
Longitude -67.133	y: 8939792.13
MC	69

IMPLEMENTAÇÃO

Coordenação Técnica: Coordenação de Cartografia	CCAR
Coordenação Temática: Coordenação de Estruturas Territoriais	CETE
Unidades Produtoras: Unidades Estaduais do IBGE	
Disseminação: Centro de Documentação e Disseminação da Informação	CDDI