

ELEMENTOS PLANIMÉTRICOS

CONVENÇÕES CARTOGRÁFICAS

CONVENÇÕES TEMÁTICAS

ELEMENTOS ALTIMÉTRICOS

ELEMENTOS DE HIDROGRAFIA

LIMITES

ATUALIZAÇÕES CARTOGRÁFICAS

CSM MAGENTA - Lançamento em 01/09/2010
COR VERDE - Lançamento aproximado sem compensação cartográfica

CONVENÇÕES TEMÁTICAS

Distrito	Sub-Distrito	Serviço Especial	Serviço Urbano

LIMITES

Limite	Identificação
Internacional	
Intermunicipal	
Áreas especiais	

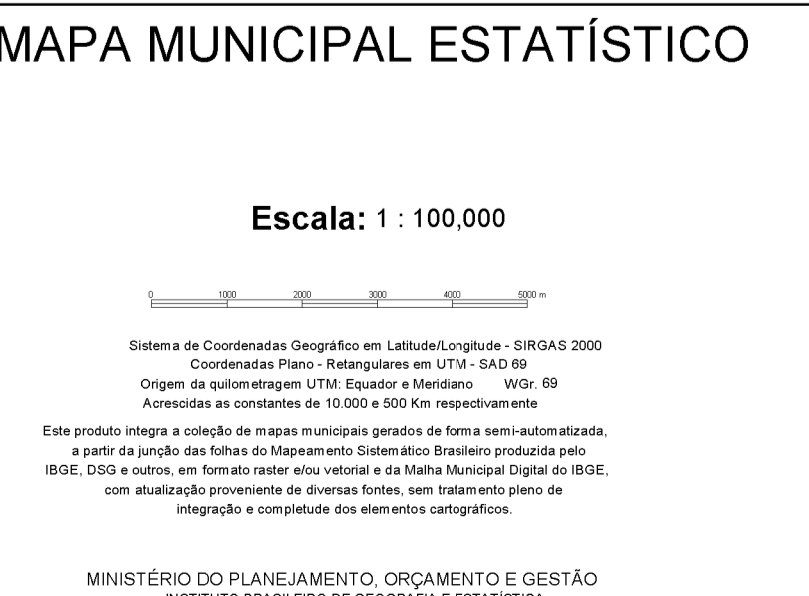
MAPA MUNICIPAL ESTATÍSTICO

Escala: 1 : 100 000

MINISTÉRIO DO PLANEJAMENTO, ORÇAMENTO E GESTÃO
SECRETARIA DE POLÍTICA DE GESTÃO TERRITORIAL
DIRETORIA DE GEODÉSIA, GEOPROCESSAMENTO E GESTÃO DE TERRELOS
BRASÍLIA, 1997. Parte de uma obra em 02 volumes.

COORDENADAS

COORDENADA	NOME
01	Santa Rosa do Purus



ASPECTOS FÍSICOS

Divisão	Nome
Vale do Acre	Sena Madureira

COORDENADAS DO MUNICÍPIO

Latitude: -8 453
Longitude: -70 453

IMPLANTAÇÃO

Malha Territorial	Edição
2010	8/2011

CONVERSÃO DE UNIDADES

1 metro = 100 centímetros

ASPECTOS FÍSICOS

Divisão	Nome
Vale do Acre	Sena Madureira

COORDENADAS DO MUNICÍPIO

Latitude: -8 453
Longitude: -70 453

IMPLANTAÇÃO

Malha Territorial	Edição
2010	8/2011

CONVERSÃO DE UNIDADES

1 metro = 100 centímetros

ASPECTOS FÍSICOS

Divisão	Nome
Vale do Acre	Sena Madureira

COORDENADAS DO MUNICÍPIO

Latitude: -8 453
Longitude: -70 453

IMPLANTAÇÃO

Malha Territorial	Edição
2010	8/2011

CONVERSÃO DE UNIDADES

1 metro = 100 centímetros

ASPECTOS FÍSICOS

Divisão	Nome
Vale do Acre	Sena Madureira

COORDENADAS DO MUNICÍPIO

Latitude: -8 453
Longitude: -70 453

IMPLANTAÇÃO

Malha Territorial	Edição
2010	8/2011

CONVERSÃO DE UNIDADES

1 metro = 100 centímetros

ASPECTOS FÍSICOS

Divisão	Nome
Vale do Acre	Sena Madureira

COORDENADAS DO MUNICÍPIO

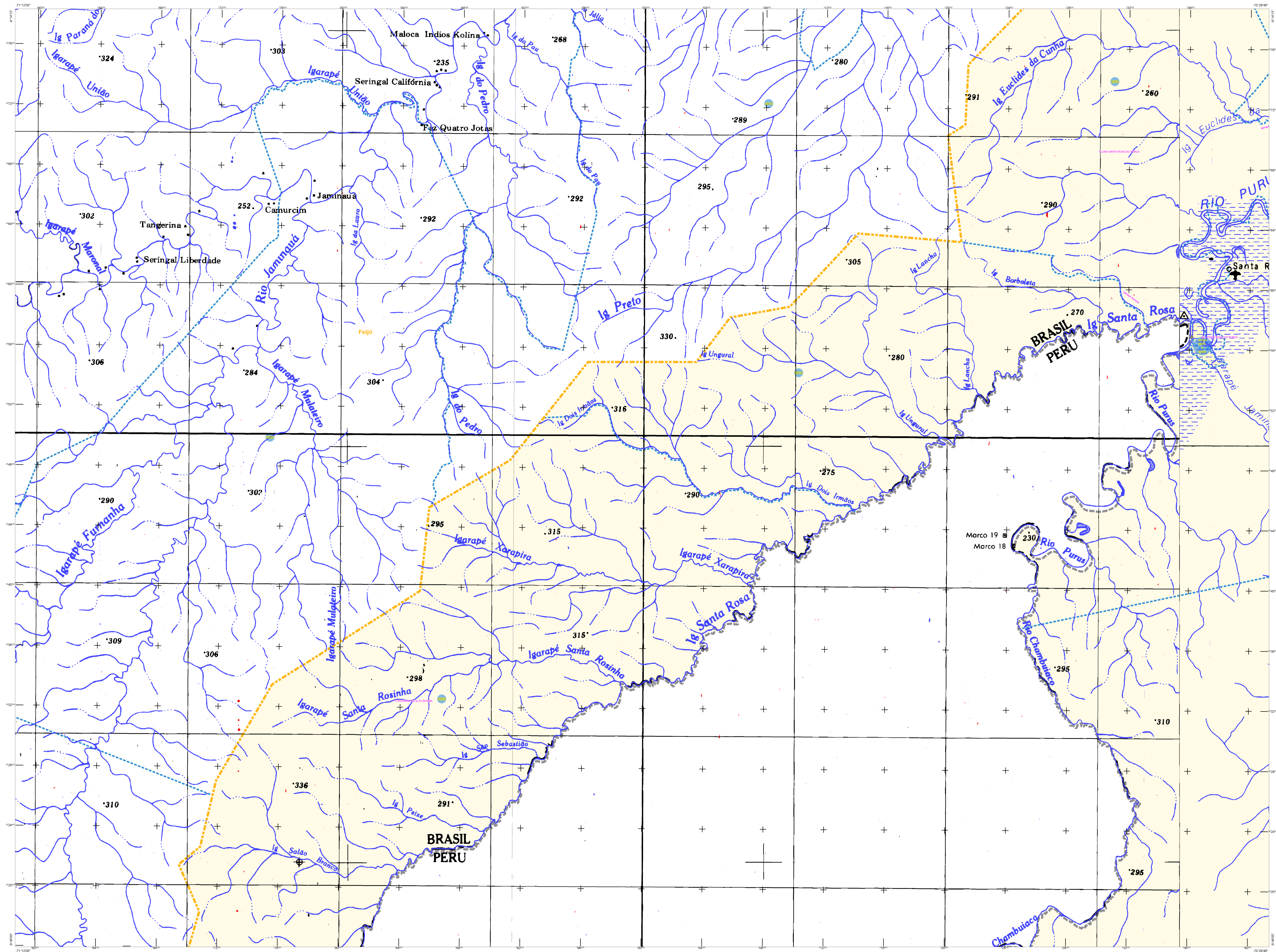
Latitude: -8 453
Longitude: -70 453

IMPLANTAÇÃO

Malha Territorial	Edição
2010	8/2011

CONVERSÃO DE UNIDADES

1 metro = 100 centímetros



ELEMENTOS PLANIMÉTRICOS

CONVENÇÕES CARTOGRÁFICAS

ELEMENTOS ALTIMÉTRICOS

ELEMENTOS DE HIDROGRAFIA

CONVENÇÕES TEMÁTICAS

LIMITES

ATUALIZAÇÕES CARTOGRÁFICAS

COR MAGENTA - Lançamento em 01/01/2011
COR VERDE - Lançamento em 01/01/2011

MAPA MUNICIPAL ESTATÍSTICO

Escala: 1 : 100 000

Sistema de Coordenadas Geográficas em Latitudes e Longitudes: UTM 2000
Coordenadas Planas: Mercator em UTM 2000
Origem do datum: SIBRA 1984
Datum: SIBRA 1984
Projecção: UTM
Fuso horário: UTC-5
Elevação: 0 metros

Este produto integra a cartografia de bases cartográficas produzidas pelo IBGE, SIBRA e outras, em conformidade com o Plano Nacional de Cartografia de 1987, sob a coordenação do Instituto Brasileiro de Geografia e Estatística (IBGE).

MINISTÉRIO DO PLANEJAMENTO, ORÇAMENTO E GESTÃO
INSTITUTO BRASILEIRO DE GEOGRAFIA E ESTATÍSTICA
DIRETORIA DE GEOGRAFIA ESTATÍSTICA
DIRETORIA DE GEODÉSIA E CARTOGRAFIA
BRASÍLIA, 18/11/2011. Projeto de Layout
de Maria do Carmo de Castro e equipe

ASPECTOS FÍSICOS

ASPECTOS SOCIAIS

ASPECTOS ECONÔMICOS

ASPECTOS CULTURAIS

ASPECTOS AMBIENTAIS

ASPECTOS HISTÓRICOS

ASPECTOS POLÍTICOS

ASPECTOS LEGAIS

ASPECTOS ADMINISTRATIVOS

ASPECTOS EDUCACIONAIS

ASPECTOS SAZONALIDADE

ASPECTOS CLIMÁTICOS

ASPECTOS VEGETACIONAIS

ASPECTOS ANIMACIONAIS

ASPECTOS VEGETACIONAIS

ASPECTOS ANIMACIONAIS

ASPECTOS VEGETACIONAIS

ASPECTOS ANIMACIONAIS

LOCALIZAÇÃO DO MUNICÍPIO NO Mapeamento Sistemático

Atuação das Partes do Mapa

Localização no Estado

CRONOLOGIA

Malha Territorial	2010
Edição	8/3/2011
Atualização de dados e documentação técnica e gráfica	Consultar Metadados

Santa Rosa do Purus - AC

ASPECTOS FÍSICOS

ASPECTOS SOCIAIS

ASPECTOS ECONÔMICOS

ASPECTOS CULTURAIS

ASPECTOS AMBIENTAIS

ASPECTOS HISTÓRICOS

ASPECTOS POLÍTICOS

ASPECTOS LEGAIS

ASPECTOS ADMINISTRATIVOS

ASPECTOS EDUCACIONAIS

ASPECTOS SAZONALIDADE

ASPECTOS CLIMÁTICOS

ASPECTOS VEGETACIONAIS

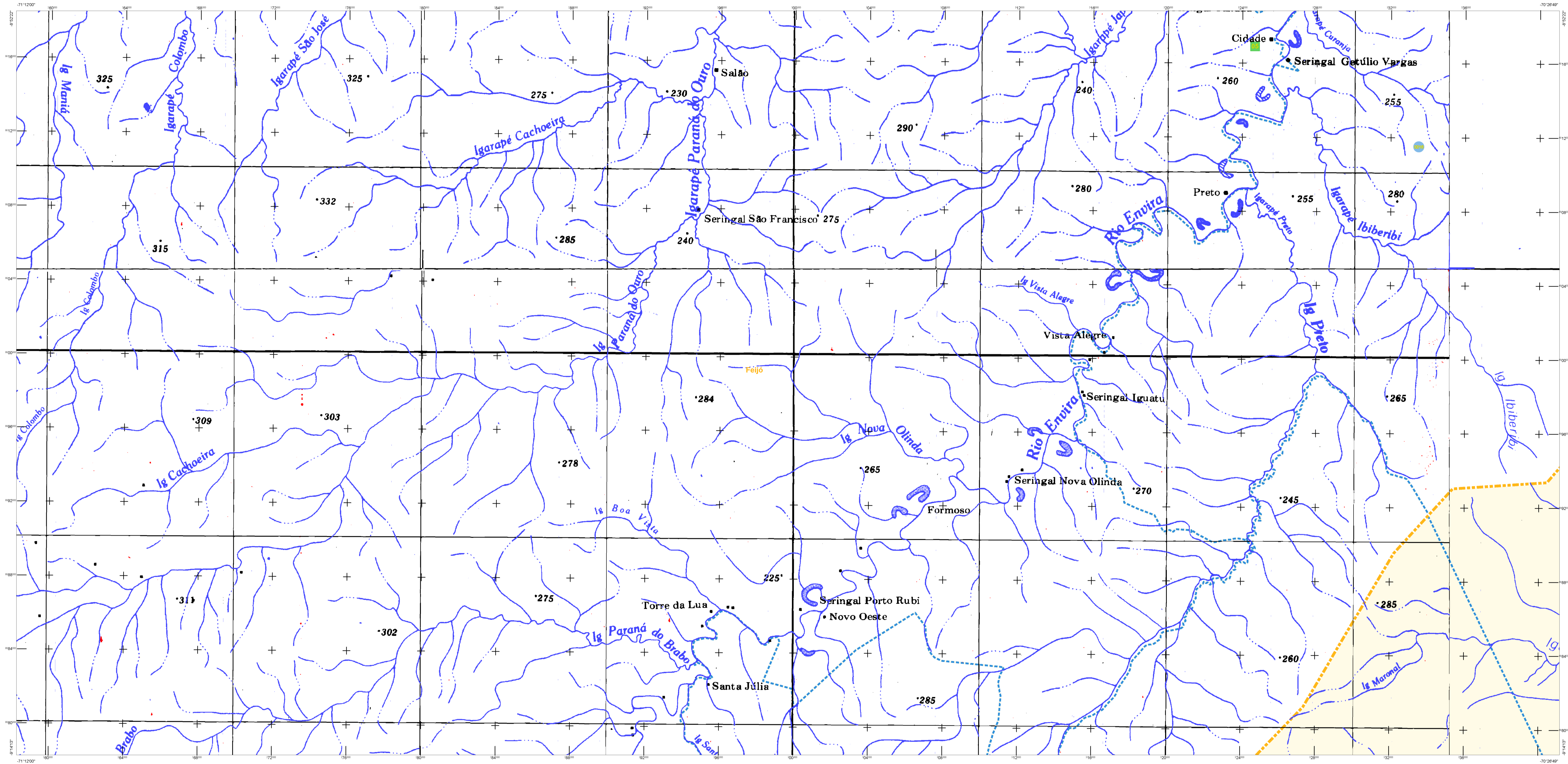
ASPECTOS ANIMACIONAIS

ASPECTOS VEGETACIONAIS

ASPECTOS ANIMACIONAIS

ASPECTOS VEGETACIONAIS

ASPECTOS ANIMACIONAIS



ELEMENTOS PLANIMÉTRICOS

CONVENÇÕES CARTOGRÁFICAS

ELEMENTOS ALTIMÉTRICOS

ELEMENTOS DE HIDROGRAFIA

ATUALIZAÇÕES CARTOGRÁFICAS

COR MAGENTA - Lançamento em 01/01/2011
COR VERDE - Lançamento em 01/01/2011

Convenções Temáticas

Identificação

LIMITES

intencional
intermunicipal
intermunicipal
áreas especiais

OBS: Os limites provenientes das tabelas "módulo" representadas na cor verde estão desatualizados e devem ser desconsiderados.

MAPA MUNICIPAL ESTATÍSTICO

Escala: 1 : 100 000

Sistema de Coordenadas Geográficas em Latitudes e Longitudes: UTM 2000
Coordenadas Planas: Mercator UTM 2000
Origem do datum: SIBRA 1984
Datum: SIBRA 1984
Projecção: UTM
Fuso horário: UTC-05:00

Este produto integra a coleção de mapas municipais produzida em parceria com os municípios, a partir de dados fornecidos pelos municípios e processados pelo IBGE. O IBGE não se responsabiliza por erros de interpretação ou uso indevido dos dados. Este produto é propriedade intelectual do IBGE e não pode ser reproduzido sem a autorização expressa do IBGE.

MINISTÉRIO DO PLANEJAMENTO, ORÇAMENTO E GESTÃO
SECRETARIA DE POLÍTICAS DE ADMINISTRAÇÃO
DIRETORIA DE GEOGRAFIA, INSCRIÇÃO E GESTÃO DE BENS
INSTITUTO BRASILEIRO DE GEOGRAFIA E ESTATÍSTICA

GEOCODIGO		Nome
Distrito	Localidade	
		Santa Rosa do Purus

Localização do município no Mapeamento Sistemático

Atuação das Partes do Mapa

Localização no Estado

Fonte: Mapa Índice do Brasil - IBGE

CRONOLOGIA

Malha Territorial	2010
Edição	8/2011
Revisão técnica e documentação técnica e atualização	Consultar Metadados

Santa Rosa do Purus - AC

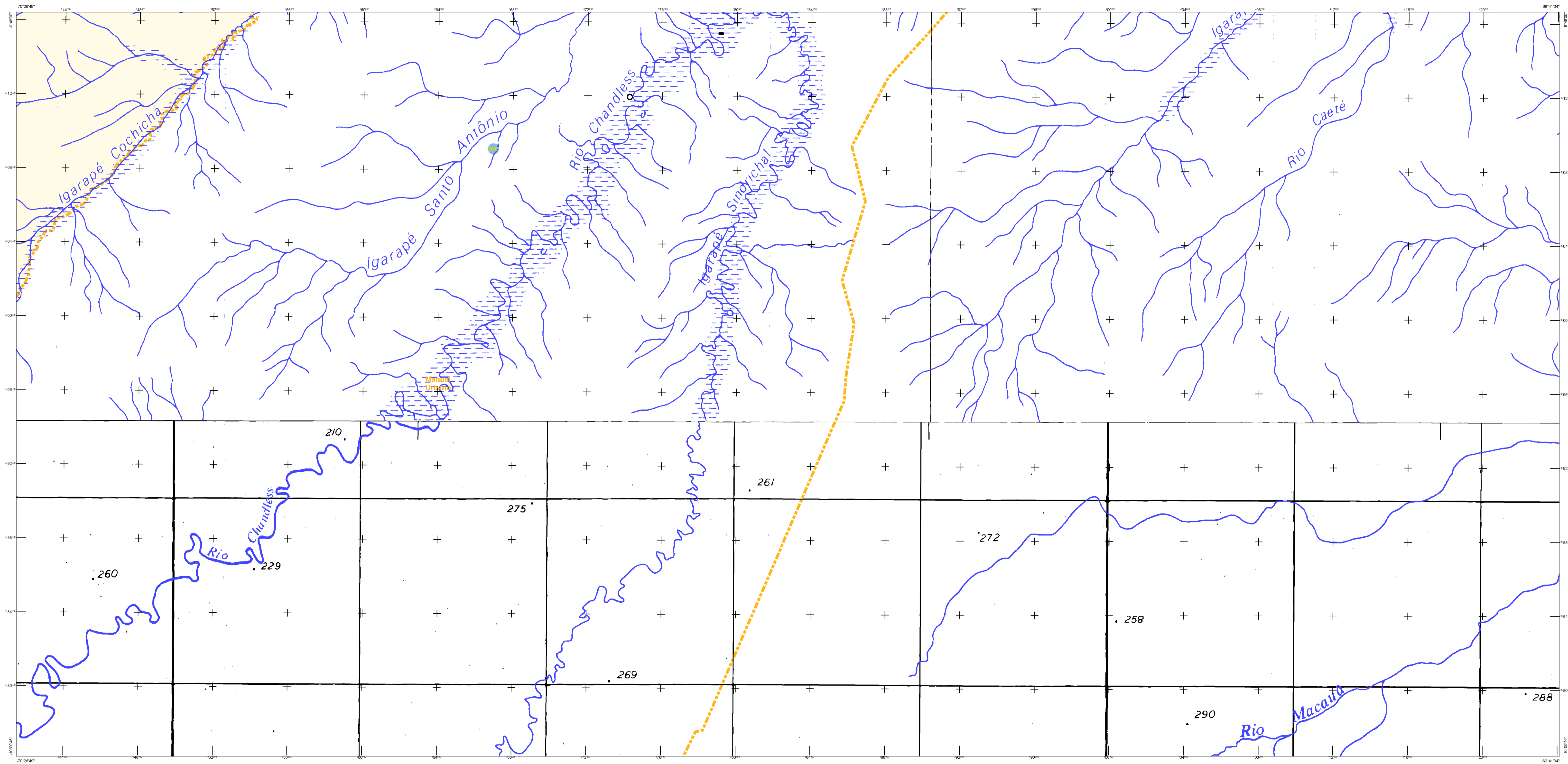
ASPECTOS FÍSICOS

Divisão: VALE DO ACRE
Município: SENA MADUREIRA
Área: [] km²
Altitude da Sede: [] m
Latitude: -8 453
Longitude: -70 463

COORDENADAS GEODÉSICAS

INFORMAÇÕES

Coordenação Técnica: []
Coordenação de Cartografia: []
Coordenação de Estatística Territorial: []
Coordenação de Estatística: []
Unidades Estatísticas do IBGE: []
Coordenação: []
Centro de Documentação e Disseminação de Informação: []



ELEMENTOS PLANIMÉTRICOS

CONVENÇÕES CARTOGRÁFICAS

ELEMENTOS ALTIMÉTRICOS

ELEMENTOS DE HIDROGRAFIA

ATUALIZAÇÕES CARTOGRÁFICAS

CSM MAGENTA - Lançamento em 01/01/2011
COR VERDE - Lançamento aproximado sem compensação cartográfica

CONVENÇÕES TEMÁTICAS

IDENTIFICAÇÃO

LIMITES

ÁREAS ESPECIAIS

OBS: Os limites provenientes das tabelas "municípios" representadas na cor verde estão desatualizados e devem ser desconsiderados.

MAPA MUNICIPAL ESTATÍSTICO

Escala: 1 : 100.000

Sistema de Coordenadas Geográficas em Latitudes e Longitudes: UTM 2000
Coordenadas Planas: Mercator Universal UTM 2000
Origem do datum geográfico: CGRS (Geocósmico Brasileiro) - 1968 - CGRS
Datum geográfico: CGRS (Geocósmico Brasileiro) - 1968 - CGRS

Este produto integra a coleção de mapas municipais gerados de forma automática a partir do produto de dados de Mapeamento Sistemático (Mapeamento por Imagem - MPM) e cartões, em formato raster, obtidos a partir do Mapeamento Sistemático (MPS) e a cartografia geográfica de base, com o objetivo de gerar o mapa municipal estatístico.

MINISTÉRIO DO PLANEJAMENTO, ORÇAMENTO E GESTÃO
SECRETARIA DE POLÍTICAS DE ADMINISTRAÇÃO - SEPOL
DIRETORIA DE GEOGRAFIA ESTATÍSTICA E GESTÃO DE INFORMAÇÕES
INSTITUTO BRASILEIRO DE GEOGRAFIA E ESTATÍSTICA - IBGE

GEOCODIGO		Nome
DISTRICTO	SETOR CENSITÁRIO	
		Santa Rosa do Purus

Localização do município no Mapeamento Sistemático

Atuação das Partes do Mapa

Localização no Estado

Fonte: Mapa Índice do Brasil - IBGE

CRONOLOGIA

Malha Territorial	2010
Edição	8/2011
Terminologia, metodologia e documentação técnica e atualização	Consultar Metadados

Santa Rosa do Purus - AC

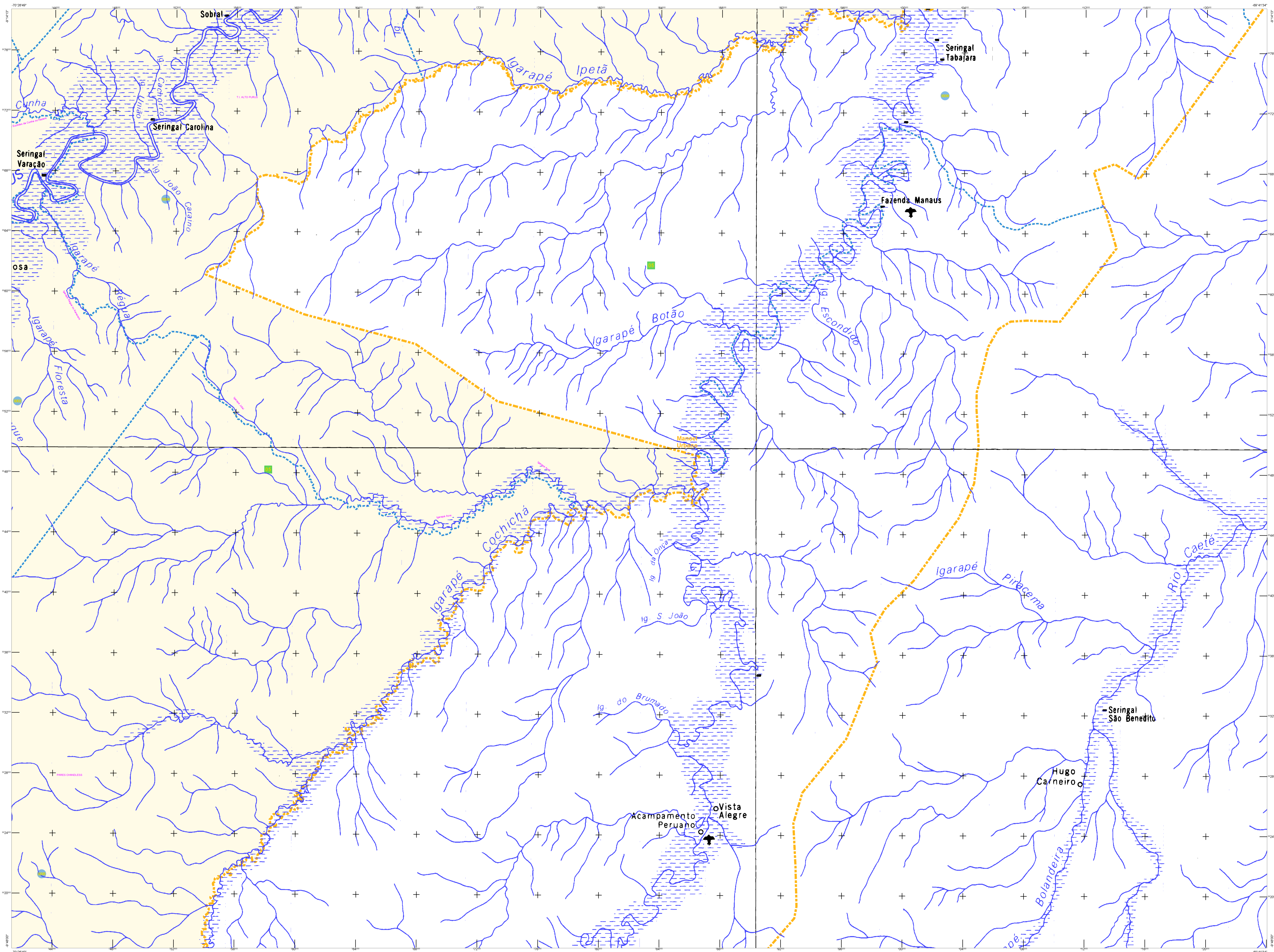
ASPECTOS FÍSICOS

Aspectos Físicos

Relevação	VALE DO ACRE
Município	SENA MADUREIRA
Área	
Altitude da Sede	
Coordenadas Geográficas	
Latitude	-8,453
Longitude	-70,463
Coordenadas Planas	
Coordenadas UTM	336079,85
Coordenadas UTM	20
Coordenadas UTM	89

INFORMAÇÕES

Coordenação Técnica	Coordenação de Cartografia	COORDENADOR
Coordenação de Produção	Coordenação de Sistemas de Informação	COORDENADOR
Coordenação de Edição	Coordenação de Sistemas de Informação	COORDENADOR
Coordenação de Diagramação	Coordenação de Sistemas de Informação	COORDENADOR
Coordenação de Diagramação e Diagramação de Informação	Coordenação de Sistemas de Informação	COORDENADOR



ELEMENTOS PLANIMÉTRICOS

CONVENÇÕES CARTOGRÁFICAS

ELEMENTOS ALTIMÉTRICOS

ELEMENTOS DE HIDROGRAFIA

CONVENÇÕES TEMÁTICAS

IDENTIFICAÇÃO

LIMITES

ATUALIZAÇÕES CARTOGRÁFICAS

MAPA MUNICIPAL ESTATÍSTICO

Escala: 1 : 100 000

MINISTÉRIO DO PLANEJAMENTO, ORÇAMENTO E GESTÃO

IBGE

GEOCODIGO

NOME

LOCALIZAÇÃO DO MUNICÍPIO NO Mapeamento Sistemático

Articulação das Partes do Mapa

Localização no Estado

CRONOLOGIA

Malha Territorial	2010
Edição	8/2011
Tecnologia utilizada e documentação básica e atualização	Consultar Metadados

Santa Rosa do Purus - AC

ASPECTOS FÍSICO

Localização

Coordenadas Geográficas

Altitude da Sede

Área

Coordenadas UTM

Coordenadas Geográficas

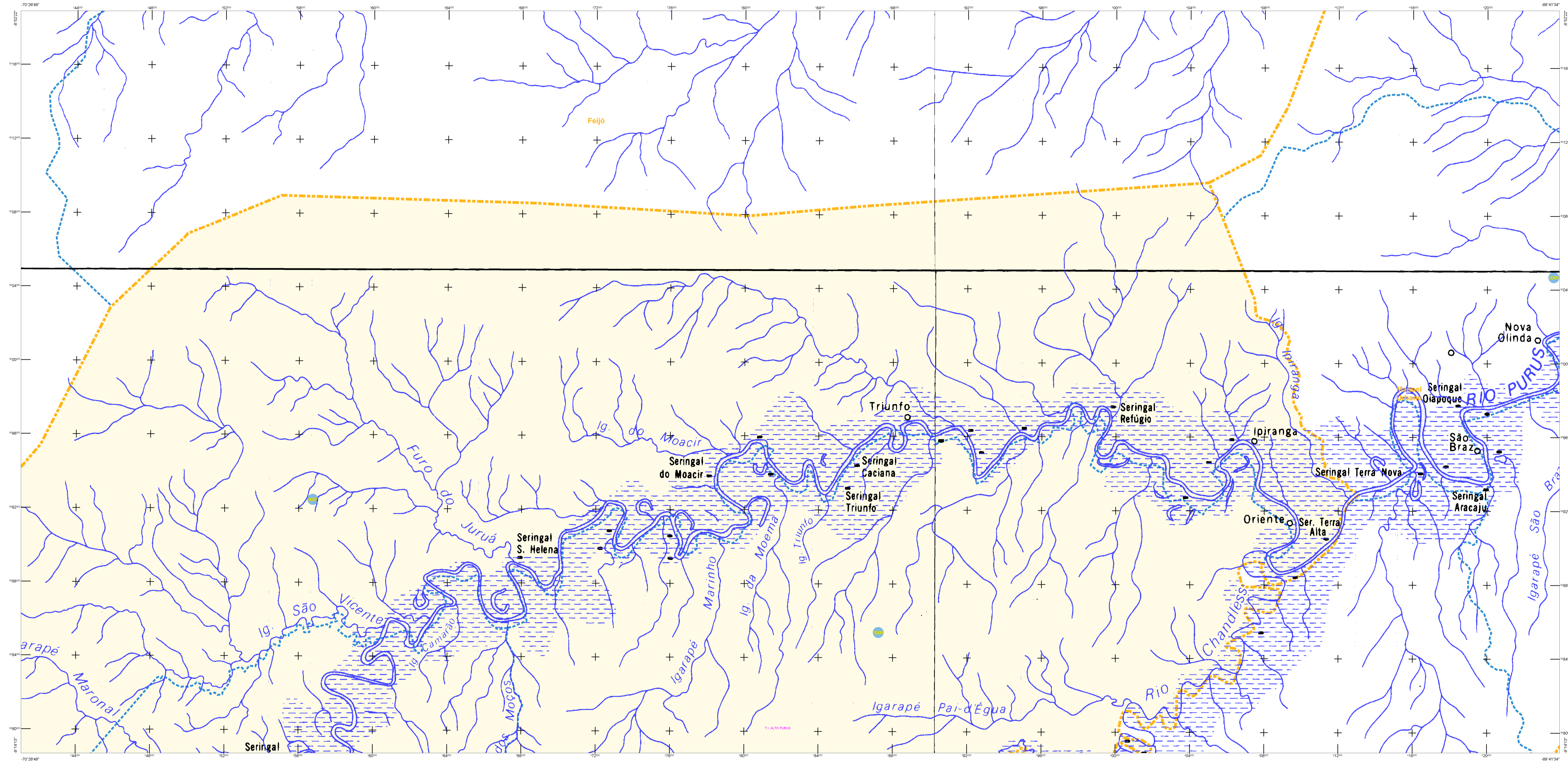
Coordenadas UTM

Coordenadas Geográficas

Coordenadas UTM

Coordenadas Geográficas

Coordenadas UTM



ELEMENTOS PLANIMÉTRICOS

CONVENÇÕES CARTOGRÁFICAS

ELEMENTOS ALTIMÉTRICOS

ELEMENTOS DE HIDROGRAFIA

ATUALIZAÇÕES CARTOGRÁFICAS

COOR. MAGNÉTICA - Lançamento em 01/01/2011
COOR. VERDE - Lançamento aproximado sem compensação cartográfica

Convenções Temáticas

Distrito	Sub-Distrito	Serviço	Serviço Urbano
[Ícone]	[Ícone]	[Ícone]	[Ícone]

LIMITES

internacional	intermunicipal	interdistrital	áreas especiais
[Ícone]	[Ícone]	[Ícone]	[Ícone]

OBS: Os limites provenientes das tabelas "nódo" representadas na cor verde estão desatualizados e devem ser desconsiderados.

MAPA MUNICIPAL ESTATÍSTICO

Escala: 1 : 100.000

Sistema de Coordenadas Geográficas em Latitudes e Longitudes: SRS 4326
Coordenadas Planas: Mercator UTM 17Q UTM
Origem do datum: WGS 1984
Datum: WGS 1984
Proj. Geod.: UTM
Proj. Transv.: Mercator
Proj. Long.: UTM
Unid. de Medida: Metro

Este produto integra a coleção de mapas municipais gerados pelo Sistema de Automação da Produção de Mapas Municipais (SAPM) desenvolvido pelo IBGE, SRS e outros, em parceria com o setor privado. A Malha Municipal Digital do IBGE, que possibilita a produção de mapas temáticos, está disponível para a população e a imprensa em formato eletrônico.

MINISTÉRIO DO PLANEJAMENTO, ORÇAMENTO E GESTÃO
SECRETARIA DE POLÍTICAS DE ADMINISTRAÇÃO
DIRETORIA DE GEOGRAFIA, INFORMATICA E GESTÃO DE DADOS
Av. Brasil, 1871 - Pavão de Leste
Brasília - DF - CEP: 70150-900

GEOCODIFICAÇÃO		UNIDADE	NOME
Distrito	Sub-Distrito	Santa Rosa do Purus	

Localização do município no Mapeamento Sistemático

Atuação das Partes do Mapa

Localização no Estado

Fonte: Mapa Índice do Brasil - IBGE

CRONOLOGIA

Malha Territorial	2010
Edição	8/2011
Revisão técnica e documentação técnica e atualização	Consultar Metadados

Santa Rosa do Purus - AC

ASPECTOS FÍSICOS

Município	VALE DO ACRE
Municípios	SENA MADUREIRA
Altitude da Sede	Área
Latitude	Longitude
Longitude	Altitude

INFORMAÇÕES

Coordenação Técnica	Coordenação de Cartografia	COORD
Coordenação de Edição	Coordenação de Edições Técnicas	COORD
Coordenação de Produção	Unidades Regionais do IBGE	COORD
Coordenação	Centro de Documentação e Disseminação de Informação	COORD