INSTITUTO BRASILEIRO DE GEOGRAFIA E ESTATÍSTICA

Anori-AM

1300102

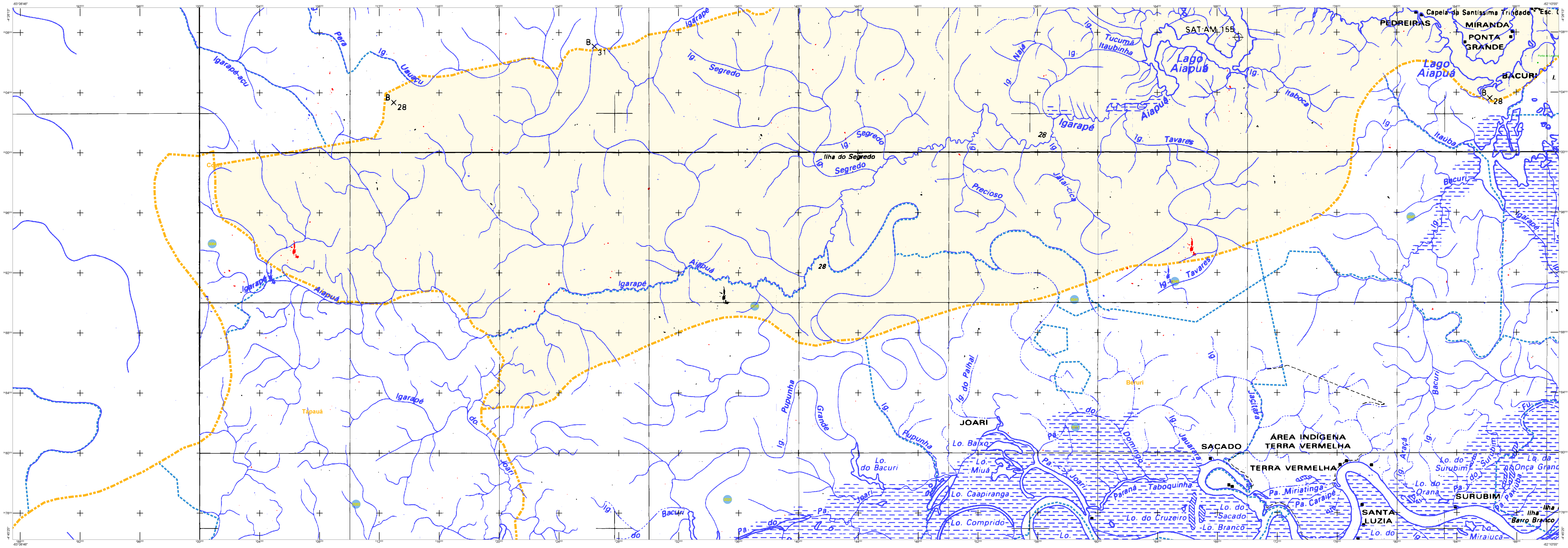

CONVENÇÕES CARTOGRÁFICAS

ELEMENTOS PLANIMÉTRICOS

Edificações
- Igreja. Escola. Mina
- Moinho de vento. Moinho de água
- Campo de emergência. Farol
- Localidades

Linha transmissora de energia. Cerca

Linha telefônica

Rodovias
- auto-estrada
- pavimentada
- sem pavimentação (tráfego permanente)
- sem pavimentação (tráfego periódico)
- caminho carroçável
- trilha, caminho e picada
- prefixo de estrada: federal, estadual

Ferrovias (via simples / via dupla ou múltipla)
- bitola larga
- bitola estreita

ELEMENTOS ALTIMÉTRICOS
- Ponto trigonométrico. Referência de nível
- Ponto astronômico. Ponto barométrico
- Cota comprovada
- Superfície deformada. Areia

ELEMENTOS DE HIDROGRAFIA
- Curso d'água intermitente
- Lago ou lagoa intermitente
- Terreno sujeito a inundação. Salina
- Brejo ou pântano
- Poço (água). Nascente
- Rápidos e cataratas grandes
- Rápidos e cataratas
- Rocha submersa e a descoberto
- Molhe e represa: terra e alvenaria
- Ancoradouro. Rio seco ou de aluvião
- Recife rochoso

ATUALIZAÇÕES CARTOGRÁFICAS
COR MAGENTA - Levantamentos por GPS e/ou Imagens de Satélites
COR VERDE - Lançamento aproximado sem comprovação cartográfica

Convenções Temáticas

Limites: Distrital / Sub-Distrital / Setor Censitário

Identificação

Distrito	Sub-Distrito	Setor Rural	Setor Urbano Aglomerado Rural
05	05	0014	0001 A 0006

LIMITES
- internacional
- interestadual (aproximado)
- intermunicipal
- áreas especiais

OBS: Os limites provenientes das folhas raster, representados na cor preta estão desatualizados e devem ser desconsiderados

MAPA MUNICIPAL ESTATÍSTICO

Escala: 1 : 100,000

Sistema de Coordenadas Geográfico em Latitude/Longitude - SIRGAS 2000
Coordenadas Plano - Retangulares em UTM - SAD 69
Origem da quilometragem UTM: Equador e Meridiano WGr. 63
Acrescidas as constantes de 10.000 e 500 Km respectivamente

Este produto integra a coleção de mapas municipais gerados de forma semi-automatizada, a partir da junção das folhas do Mapeamento Sistemático Brasileiro produzida pelo IBGE, DSG e outros, em formato raster e/ou vetorial e da Malha Municipal Digital do IBGE, com atualização proveniente de diversas fontes, sem tratamento pleno de integração e completude dos elementos cartográficos.

MINISTÉRIO DO PLANEJAMENTO, ORÇAMENTO E GESTÃO
INSTITUTO BRASILEIRO DE GEOGRAFIA E ESTATÍSTICA
A DIRETORIA DE GEOCIÊNCIAS agradece a gentileza da comunicação de falhas ou omissões verificadas neste mapa.
AV. Brasil, 15 671 - Parada de Lucas
Rio de Janeiro-RJ - CEP 21.241-051

©IBGE - DIREITOS DE REPRODUÇÃO RESERVADOS

Divisão Político-Administrativa

GEOCÓDIGO Distrito	GEOCÓDIGO Subdistrito	NOME
130010205	13001020500	ANORI

Localização do município no Mapeamento Sistemático — Articulação das Partes do Mapa — Localização no Estado

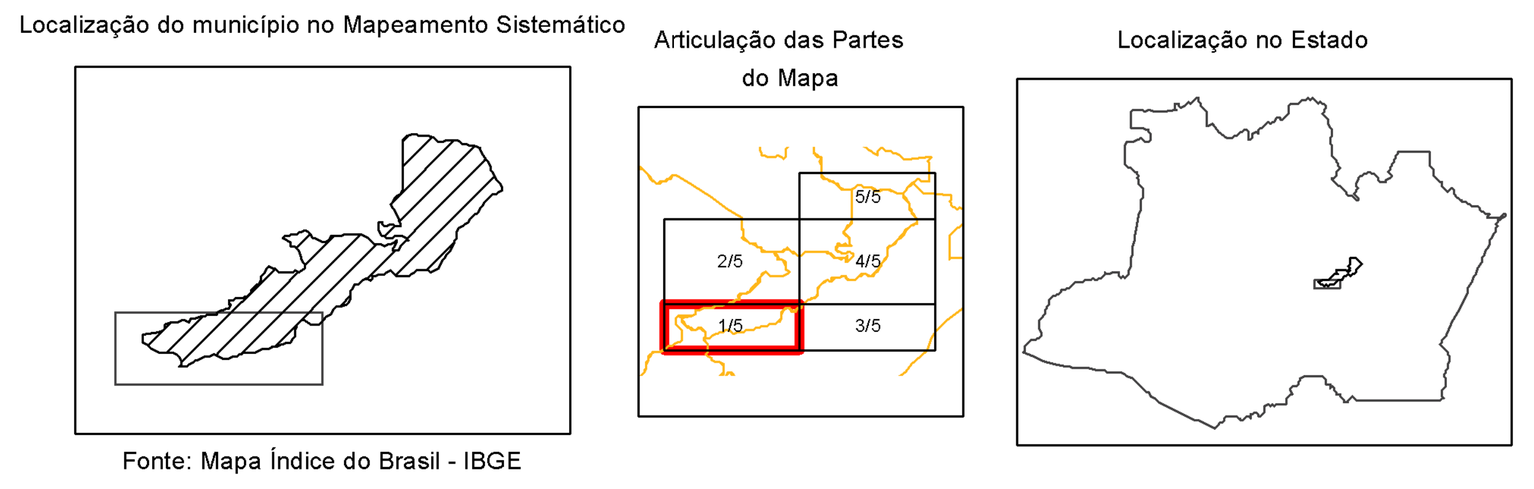

Fonte: Mapa Índice do Brasil - IBGE

CRONOLOGIA

MALHA TERRITORIAL	2010
EDIÇÃO	7/18/2011
Informações relativas a documentação básica e atualização	Consultar Metadados

Anori - AM

ASPECTOS FÍSICOS

Mesorregião: CENTRO AMAZONENSE		
Microrregião: COARI		
Altitude da Sede:	Área:	
COORDENADAS DA SEDE		MC
Latitude: -3.773 Longitude: -61.644	E: 650578.57 N: 9582845.38	63

IMPLEMENTAÇÃO

Coordenação Técnica: Coordenação de Cartografia	CCAR
Coordenação Temática: Coordenação de Estruturas Territoriais	CETE
Unidades Produtoras: Unidades Estaduais do IBGE	
Disseminação: Centro de Documentação e Disseminação da Informação	CDDI

INSTITUTO BRASILEIRO DE GEOGRAFIA E ESTATÍSTICA

Anori-AM

1300102

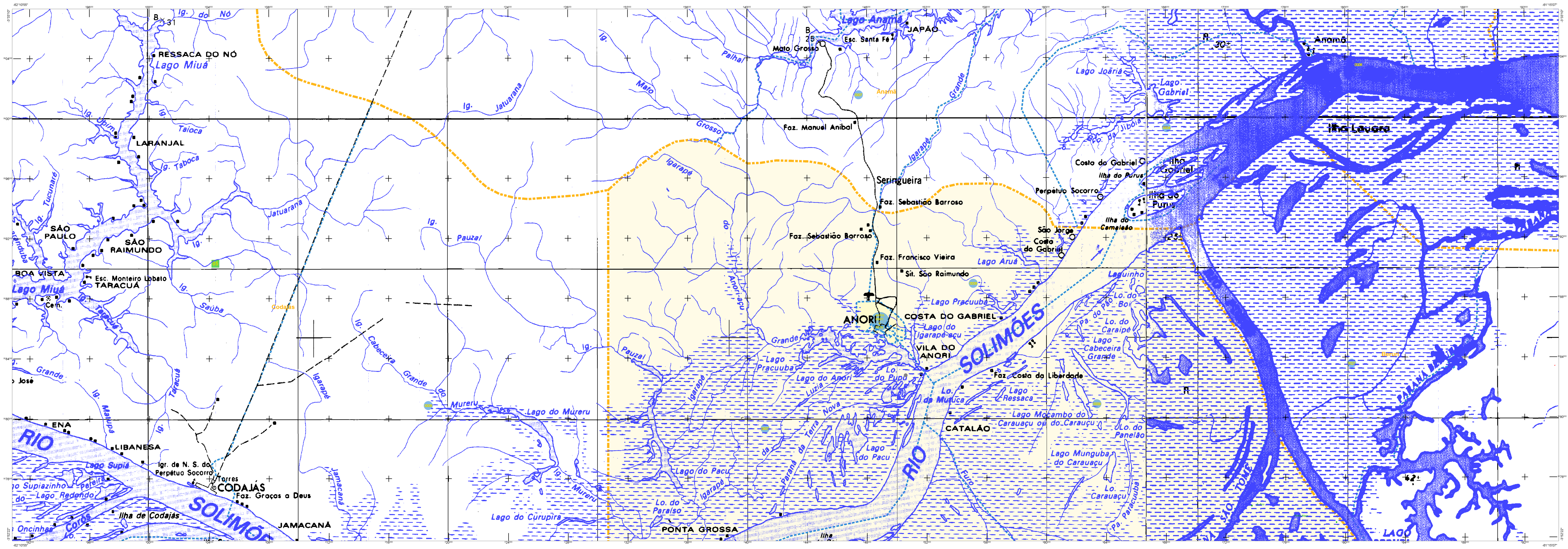

CONVENÇÕES CARTOGRÁFICAS

ELEMENTOS PLANIMÉTRICOS

Edificações
- Igreja. Escola. Mina
- Moinho de vento. Moinho de água
- Campo de emergência. Farol
- Localidades

Linha transmissora de energia. Cerca
Linha telefônica

Rodovias
- auto-estrada
- pavimentada
- sem pavimentação — tráfego permanente
- sem pavimentação — tráfego periódico
- caminho carroçável
- trilha, caminho e picada
- prefixo de estrada: federal, estadual

Ferrovias — via simples / via dupla ou múltipla
- bitola larga
- bitola estreita

ELEMENTOS ALTIMÉTRICOS
- Ponto trigonométrico. Referência de nível
- Ponto astronômico. Ponto barométrico
- Cota comprovada
- Superfície deformada. Areia

ELEMENTOS DE HIDROGRAFIA
- Curso d'água intermitente
- Lago ou lagoa intermitente
- Terreno sujeito a inundação. Salina
- Brejo ou pântano
- Poço (água). Nascente
- Rápidos e cataratas grandes
- Rápidos e cataratas
- Rocha submersa e a descoberto
- Molhe e represa: terra e alvenaria
- Ancoradouro. Rio seco ou de aluvião
- Recife rochoso

ATUALIZAÇÕES CARTOGRÁFICAS
COR MAGENTA - Levantamentos por GPS e/ou Imagens de Satélites
COR VERDE - Lançamento aproximado sem comprovação cartográfica

Convenções Temáticas

Limites: Distrital / Sub-Distrital / Setor Censitário

Identificação

Distrito	Sub-Distrito	Setor Rural	Setor Urbano Aglomerado Rural
05	05	0014	0001 A 0006

LIMITES
- internacional
- interestadual (aproximado)
- intermunicipal
- áreas especiais

OBS: Os limites provenientes das folhas raster, representadados na cor preta estão desatualizados e devem ser desconsiderados

MAPA MUNICIPAL ESTATÍSTICO

Escala: 1 : 100,000

Sistema de Coordenadas Geográfico em Latitude/Longitude - SIRGAS 2000
Coordenadas Plano - Retangulares em UTM - SAD 69
Origem da quilometragem UTM: Equador e Meridiano WGr. 63
Acrescidas as constantes de 10.000 e 500 Km respectivamente

Este produto integra a coleção de mapas municipais gerados de forma semi-automatizada, a partir da junção das folhas do Mapeamento Sistemático Brasileiro produzida pelo IBGE, DSG e outros, em formato raster e/ou vetorial e da Malha Municipal Digital do IBGE, com atualização proveniente de diversas fontes, sem tratamento pleno de integração e completude dos elementos cartográficos.

MINISTÉRIO DO PLANEJAMENTO, ORÇAMENTO E GESTÃO
INSTITUTO BRASILEIRO DE GEOGRAFIA E ESTATÍSTICA
A DIRETORIA DE GEOCIÊNCIAS agradece a gentileza da comunicação de falhas ou omissões verificadas neste mapa.
AV. Brasil, 15 671 - Parada de Lucas
Rio de Janeiro-RJ - CEP 21.241-051

©IBGE - DIREITOS DE REPRODUÇÃO RESERVADOS

Divisão Político-Administrativa

GEOCÓDIGO Distrito	GEOCÓDIGO Subdistrito	NOME
130010205	13001020500	ANORI

Localização do município no Mapeamento Sistemático

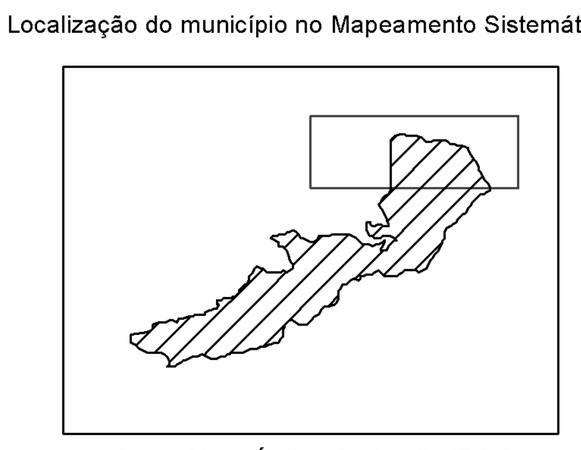

Fonte: Mapa Índice do Brasil - IBGE

Articulação das Partes do Mapa

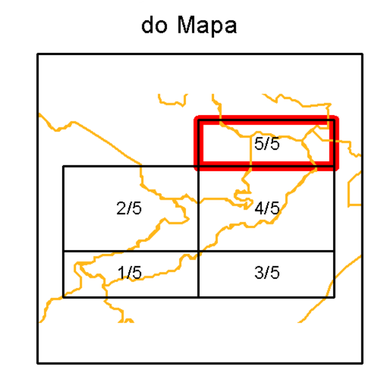

Localização no Estado

CRONOLOGIA

MALHA TERRITORIAL	2010
EDIÇÃO	7/18/2011
Informações relativas a documentação básica e atualização	Consultar Metadados

Anori - AM

ASPECTOS FÍSICOS

Mesorregião: CENTRO AMAZONENSE		
Microrregião: COARI		
Altitude da Sede:	Área:	
COORDENADAS DA SEDE		MC
Latitude: -3.773	E: 650578.57	63
Longitude: -61.644	N: 9582845.38	

IMPLEMENTAÇÃO

Coordenação Técnica: Coordenação de Cartografia	CCAR
Coordenação Temática: Coordenação de Estruturas Territoriais	CETE
Unidades Produtoras: Unidades Estaduais do IBGE	
Disseminação: Centro de Documentação e Disseminação da Informação	CDDI

Anori-AM

1300102

IBGE — INSTITUTO BRASILEIRO DE GEOGRAFIA E ESTATÍSTICA — censo 2010

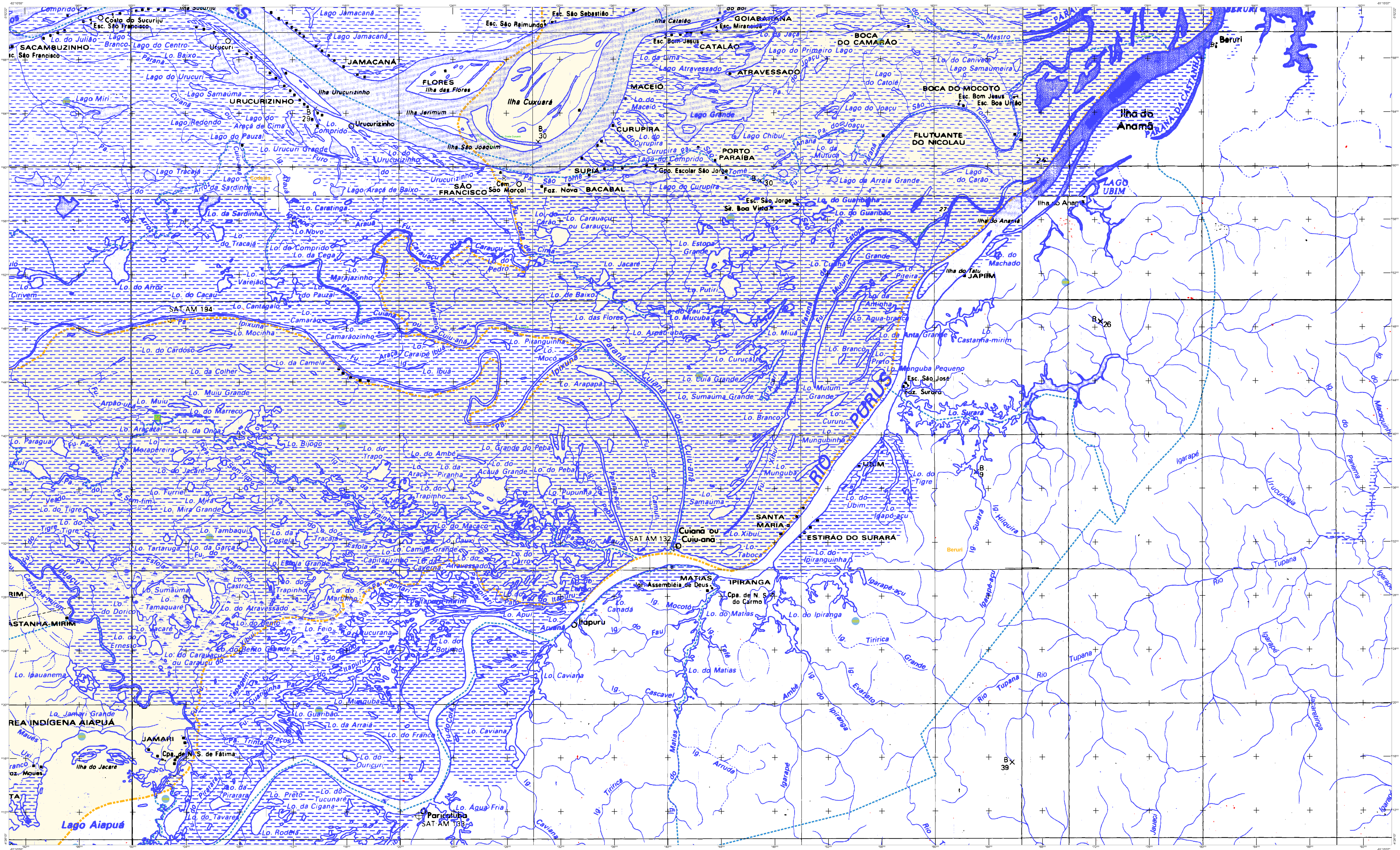

CONVENÇÕES CARTOGRÁFICAS

ELEMENTOS PLANIMÉTRICOS

Edificações
- Igreja. Escola. Mina
- Moinho de vento. Moinho de água
- Campo de emergência. Farol
- Localidades

Linha transmissora de energia. Cerca
Linha telefônica

Rodovias
- auto-estrada
- pavimentada
- sem pavimentação (tráfego permanente)
- sem pavimentação (tráfego periódico)
- caminho carroçável
- trilha, caminho e picada
- prefixo de estrada: federal, estadual

Ferrovias
- bitola larga (via simples / via dupla ou múltipla)
- bitola estreita

ELEMENTOS ALTIMÉTRICOS

- Ponto trigonométrico. Referência de nível
- Ponto astronômico. Ponto barométrico
- Cota comprovada
- Superfície deformada. Areia

ELEMENTOS DE HIDROGRAFIA

- Curso d'água intermitente
- Lago ou lagoa intermitente
- Terreno sujeito a inundação. Salina
- Brejo ou pântano
- Poço (água). Nascente
- Rápidos e cataratas grandes
- Rápidos e cataratas
- Rocha submersa e a descoberto
- Molhe e represa: terra e alvenaria
- Ancoradouro. Rio seco ou de aluvião
- Recife rochoso

ATUALIZAÇÕES CARTOGRÁFICAS
COR MAGENTA - Levantamentos por GPS e/ou Imagens de Satélites
COR VERDE - Lançamento aproximado sem comprovação cartográfica

Convenções Temáticas

Limites: Distrital, Sub-Distrital, Setor Censitário

Identificação			
Distrito	Sub-Distrito	Setor Rural	Setor Urbano Aglomerado Rural
05	05	0014	0001 a 0006

LIMITES

- internacional
- interestadual (aproximado)
- intermunicipal
- áreas especiais

OBS: Os limites provenientes das folhas raster, representados na cor preta estão desatualizados e devem ser desconsiderados

MAPA MUNICIPAL ESTATÍSTICO

Escala: 1 : 100,000

Sistema de Coordenadas Geográfico em Latitude/Longitude - SIRGAS 2000
Coordenadas Plano - Retangulares em UTM - SAD 69
Origem da quilometragem UTM: Equador e Meridiano WGr. 63
Acrescidas as constantes de 10.000 e 500 Km respectivamente

Este produto integra a coleção de mapas municipais gerados de forma semi-automatizada, a partir da junção das folhas do Mapeamento Sistemático Brasileiro produzida pelo IBGE, DSG e outros, em formato raster e/ou vetorial e da Malha Municipal Digital do IBGE, com atualização proveniente de diversas fontes, sem tratamento pleno de integração e completude dos elementos cartográficos.

MINISTÉRIO DO PLANEJAMENTO, ORÇAMENTO E GESTÃO
INSTITUTO BRASILEIRO DE GEOGRAFIA E ESTATÍSTICA
A DIRETORIA DE GEOCIÊNCIAS agradece a gentileza da comunicação de falhas ou omissões verificadas neste mapa.
AV. Brasil, 15 671 - Parada de Lucas
Rio de Janeiro-RJ - CEP 21.241-051

©IBGE - DIREITOS DE REPRODUÇÃO RESERVADOS

Divisão Político-Administrativa

GEOCÓDIGO Distrito	GEOCÓDIGO Subdistrito	NOME
130010205	13001020500	ANORI

Localização do município no Mapeamento Sistemático

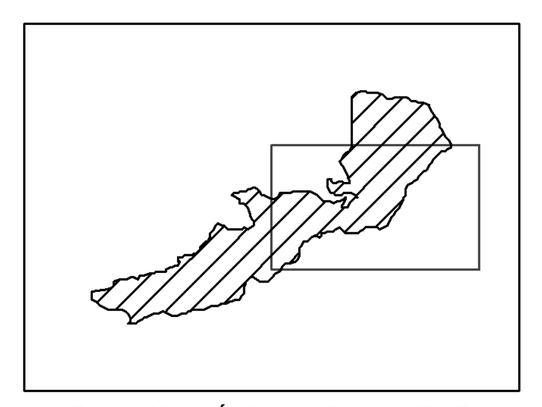

Fonte: Mapa Índice do Brasil - IBGE

Articulação das Partes do Mapa

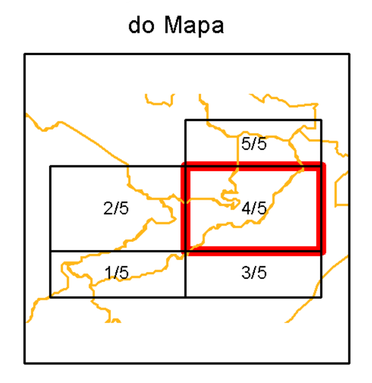

Localização no Estado

CRONOLOGIA

MALHA TERRITORIAL	2010
EDIÇÃO	7/18/2011
Informações relativas a documentação básica e atualização	Consultar Metadados

Anori - AM

ASPECTOS FÍSICOS

Mesorregião: CENTRO AMAZONENSE
Microrregião: COARI
Altitude da Sede: Área:

COORDENADAS DA SEDE

		MC
Latitude: -3.773	E: 650578.57	63
Longitude: -61.644	N: 9582845.38	

IMPLEMENTAÇÃO

Coordenação Técnica: Coordenação de Cartografia	CCAR
Coordenação Temática: Coordenação de Estruturas Territoriais	CETE
Unidades Produtoras: Unidades Estaduais do IBGE	
Disseminação: Centro de Documentação e Disseminação da Informação	CDDI

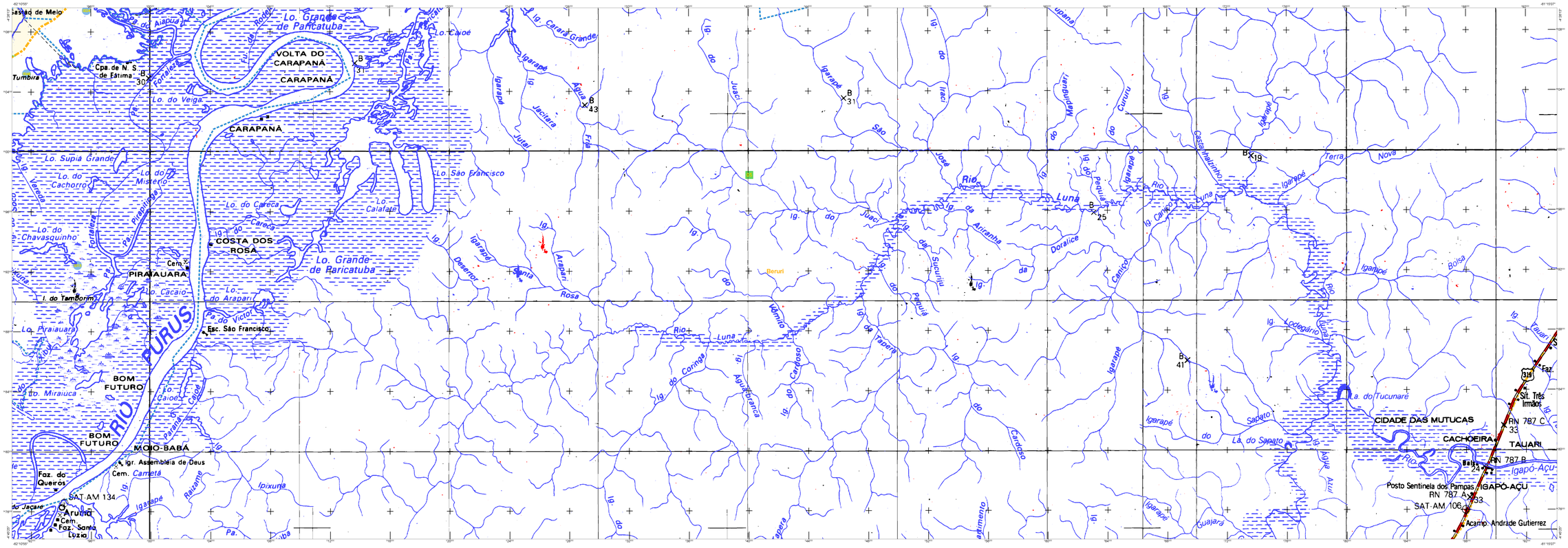

CONVENÇÕES CARTOGRÁFICAS

ELEMENTOS PLANIMÉTRICOS

Edificações
Igreja, Escola, Mina
Moinho de vento, Moinho de água
Campo de emergência, Farol
Localidades
Linha transmissora de energia, Cerca
Linha telefônica
Rodovias
auto-estrada
pavimentada
sem pavimentação
sem pavimentação
caminho carroçável
trilha, caminho e picada
prefixo de estrada: federal, estadual
Ferrovias
bitola larga
bitola estreita

ELEMENTOS ALTIMÉTRICOS
Ponto trigonométrico. Referência de nível
Ponto astronômico. Ponto barométrico
Cota comprovada
Superfície deformada. Areia

ELEMENTOS DE HIDROGRAFIA
Curso d'água intermitente
Lago ou lagoa intermitente
Terreno sujeito a inundação. Salina
Brejo ou pântano
Poço (água). Nascente
Rápidos e cataratas grandes
Rápidos e cataratas
Rocha submersa e a descoberto
Molhe e represa. Itaimbé e alvenaria
Ancoradouro. Rio seco ou de aluvião
Recife rochoso

ATUALIZAÇÕES CARTOGRÁFICAS
COR MAGENTA - Levantamentos por GPS e/ou Imagens de Satélites
COR VERDE - Lançamento apoiomado sem comprovação cartográfica

Convenções Temáticas

Limites: Distrito; Sub-Distrital; Setor Censitário

Identificação

Distrito	Sub-Distrito	Setor Rural	Setor Urbano Aglomerado Rural
01	05	0001	0002

LIMITES
internacional
interestadual
intermunicipal
áreas especiais
(aproximado)

OBS: Os limites provenientes das folhas raster, representados na cor preta estão desatualizados e devem ser desconsiderados

MAPA MUNICIPAL ESTATÍSTICO

Escala: 1 : 100.000

Sistema de Coordenadas Geográfica em Latitude/Longitude - SIRGAS 2000
Coordenadas Plano - Retangulares em UTM - SAD 69
Origem da quilometragem UTM: Equador e Meridiano WGr. 63
Acréscimos as coordenadas de 10.000 e 500 Km respectivamente

Este produto integra a coleção de mapas municipais gerados de forma semi-automatizada, pela DGC/IBGE, a partir de dados geográficos disponíveis em meio digital na base de dados do IBGE (SIDE) e outras, em formato raster e/ou vetorial e da Malha Municipal Digital do IBGE, com atualização proveniente de diversas fontes, sem tratamento plano de integração e compatibilização dos elementos cartográficos.

MINISTÉRIO DO PLANEJAMENTO, ORÇAMENTO E GESTÃO
INSTITUTO BRASILEIRO DE GEOGRAFIA E ESTATÍSTICA
A DIRETORIA DE GEOCIÊNCIAS agradece a gentileza de comunicação de falhas ou omissões verificadas neste mapa.
AV. Brasil, 15.671 - Parada de Lucas
Rio de Janeiro-RJ - CEP 21.241-051

Divisão Político-Administrativa

GEOCÓDIGO		NOME
Distrito	Subdistrito	
130001005	130001005005	ANORI

Localização do município no Mapeamento Sistemático

Fonte: Mapa Índice do Brasil - IBGE

Articulação das Partes do Mapa

Localização no Estado

CRONOLOGIA

MALHA TERRITORIAL	2010
EDIÇÃO	7/18/2011
Informações relativas a documentação básica e atualização	Consultar Metadados

Anori - AM

ASPECTOS FÍSICOS

Mesorregião	CENTRO AMAZONIENSE
Microrregião	COARI
Altitude da Sede	Área

COORDENADAS DA SEDE

Latitude -3.773	x: 650578.57	SIC
Longitude -61.644	y: 9582840.38	63

IMPLEMENTAÇÃO

Coordenação Técnica: Coordenação de Cartografia	COAR
Coordenação Temática: Coordenação de Estruturas Territoriais	CETE
Unidades Produtoras: Unidades Estaduais do IBGE	
Disseminação: Centro de Documentação e Disseminação da Informação	CDDI

IBGE
INSTITUTO BRASILEIRO DE GEOGRAFIA E ESTATÍSTICA
censo 2010

Anori-AM

1300102

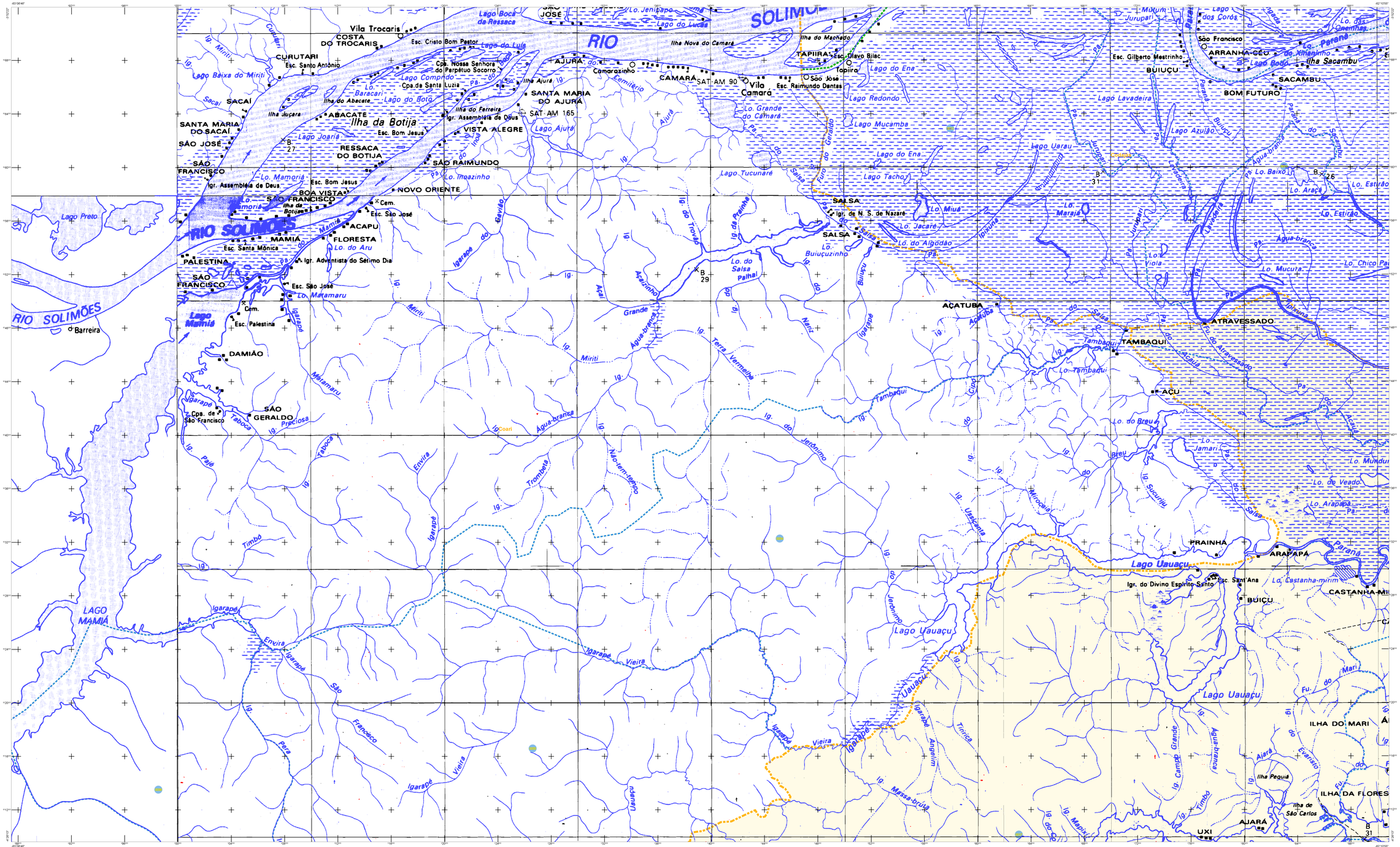
RIO SOLIMÕES
RIO
Lago Manaú
LAGO MAMIÁ
Ilha da Botija
Ilha Sacambu
Ilha Peguia
Ilha de São Carlos
Vila Trocaris
COSTA DO TROCARIS
CURUTARI
SACAÍ
SANTA MARIA DO SACAÍ
SÃO JOSÉ
SÃO FRANCISCO
ABACATE
RESSACA DO BOTIJA
VISTA ALEGRE
SÃO RAIMUNDO
NOVO ORIENTE
BOA VISTA
MAMIÁ
FLORESTA
ACAPU
PALESTINA
DAMIÃO
SÃO GERALDO
Barreira
AJURÁ
Camarazinho
CAMARÁ
Vila Camará
SANTA MARIA DO AJURÁ
TAPIIRA
Topiira
SALSA
AÇATUBA
TAMBAQUI
AÇU
ATRAVESSADO
BUIUÇU
ARRANHA-CÉU
BOM FUTURO
SACAMBU
PRAINHA
ARAPAPÁ
Lago Uauaçu
BUICU
CASTANHA-MIRIM
ILHA DO MARI
ILHA DA FLORES
AJARÁ
UXI
Igr. do Divino Espírito Santo
Esc. Santa Mônica
Esc. Palestina
Esc. São José
Esc. Bom Jesus
Esc. Cristo Bom Pastor
Esc. Santo Antônio
Esc. Raimundo Dantas
Esc. Gilberto Mestrinho
Igr. Adventista do Sétimo Dia
Igr. Assembléia de Deus
Igr. de N. S. de Nazaré
Cpa. Nossa Senhora do Perpétuo Socorro
Cpa.de Santa Luzia
Cpa. de São Francisco
Cem.
SAT-AM 90
SAT-AM 165
Lago Boca da Ressaca
Lago do Lucas
Lago do Lulu
Lago Comprido
Lago do Boto
Lago Joaria
Lago Ajurá
Lago Preto
Lago Tucunaré
Lago do Ena
Lago Redondo
Lago Mucamba
Lago Lavadeira
Lago Uarau
Lago Azulão
Lago Tacho
Lago dos Corós
Ilha Nova do Camará
Ilha do Machado
Ilha do Abacate
Ilha Jucara
Ilha do Ferreira
Ig. Miriti
Ig. Baixa do Miriti
Ig. Mamiá
Ig. Igarapé Grande
Ig. Igarapé do Bravo
Ig. Igarapé Preciosa
Ig. Igarapé Taboca
Ig. Igarapé Pajé
Ig. Igarapé Timbó
Ig. Igarapé Envira
Ig. Igarapé Vieira
Ig. Igarapé São Francisco
Ig. Igarapé Pera
Ig. Igarapé Matamaru
Ig. Igarapé Unauapé
Ig. Igarapé Tirinica
Ig. Igarapé Angelim
Ig. Igarapé Messa-brava
Ig. Igarapé Trombeta
Ig. Igarapé Nao-tem-tempo
Ig. Igarapé Jerônimo
Ig. Igarapé Uauaçu
Ig. Igarapé Mirocaia
Ig. Igarapé Sucuriju
Ig. Igarapé Ucuzeira
Ig. Igarapé Terra Vermelha
Ig. Igarapé Campo Grande
Ig. Igarapé Aguenta-canoa
Ig. Igarapé Aiara
Ig. Igarapé Mapiri
Ig. Igarapé Jutaí
Ig. Igarapé Jutaí-mirim
Ig. Igarapé Jutaí-grande
Ig. Igarapé Jutaí-pequeno
Ig. Igarapé Jutaí-zinho
Ig. Igarapé Jutaí-zinho-grande
Ig. Igarapé Jutaí-zinho-pequeno
Ig. Igarapé Jutaí-zinho-mirim
Ig. Igarapé Jutaí-zinho-grande-mirim
Ig. Igarapé Jutaí-zinho-pequeno-mirim
Ig. Igarapé Jutaí-zinho-grande-mirim-mirim
Ig. Igarapé Jutaí-zinho-pequeno-mirim-mirim
Ig. Igarapé Jutaí-zinho-grande-mirim-mirim-mirim
Ig. Igarapé Jutaí-zinho-pequeno-mirim-mirim-mirim
Ig. Igarapé Jutaí-zinho-grande-mirim-mirim-mirim-mirim
Ig. Igarapé Jutaí-zinho-pequeno-mirim-mirim-mirim-mirim
Ig. Igarapé Jutaí-zinho-grande-mirim-mirim-mirim-mirim-mirim
Ig. Igarapé Jutaí-zinho-pequeno-mirim-mirim-mirim-mirim-mirim
Ig. Igarapé Jutaí-zinho-grande-mirim-mirim-mirim-mirim-mirim-mirim
Ig. Igarapé Jutaí-zinho-pequeno-mirim-mirim-mirim-mirim-mirim-mirim
Ig. Igarapé Jutaí-zinho-grande-mirim-mirim-mirim-mirim-mirim-mirim-mirim
Ig. Igarapé Jutaí-zinho-pequeno-mirim-mirim-mirim-mirim-mirim-mirim-mirim
Ig. Igarapé Jutaí-zinho-grande-mirim-mirim-mirim-mirim-mirim-mirim-mirim-mirim
Ig. Igarapé Jutaí-zinho-pequeno-mirim-mirim-mirim-mirim-mirim-mirim-mirim-mirim
Ig. Igarapé Jutaí-zinho-grande-mirim-mirim-mirim-mirim-mirim-mirim-mirim-mirim-mirim
Ig. Igarapé Jutaí-zinho-pequeno-mirim-mirim-mirim-mirim-mirim-mirim-mirim-mirim-mirim
Ig. Igarapé Jutaí-zinho-grande-mirim-mirim-mirim-mirim-mirim-mirim-mirim-mirim-mirim-mirim
Ig. Igarapé Jutaí-zinho-pequeno-mirim-mirim-mirim-mirim-mirim-mirim-mirim-mirim-mirim-mirim
Ig. Igarapé Jutaí-zinho-grande-mirim-mirim-mirim-mirim-mirim-mirim-mirim-mirim-mirim-mirim-mirim
Ig. Igarapé Jutaí-zinho-pequeno-mirim-mirim-mirim-mirim-mirim-mirim-mirim-mirim-mirim-mirim-mirim
Ig. Igarapé Jutaí-zinho-grande-mirim-mirim-mirim-mirim-mirim-mirim-mirim-mirim-mirim-mirim-mirim-mirim
Ig. Igarapé Jutaí-zinho-pequeno-mirim-mirim-mirim-mirim-mirim-mirim-mirim-mirim-mirim-mirim-mirim-mirim
Ig. Igarapé Jutaí-zinho-grande-mirim-mirim-mirim-mirim-mirim-mirim-mirim-mirim-mirim-mirim-mirim-mirim-mirim
Ig. Igarapé Jutaí-zinho-pequeno-mirim-mirim-mirim-mirim-mirim-mirim-mirim-mirim-mirim-mirim-mirim-mirim-mirim
Ig. Igarapé Jutaí-zinho-grande-mirim-mirim-mirim-mirim-mirim-mirim-mirim-mirim-mirim-mirim-mirim-mirim-mirim-mirim
Ig. Igarapé Jutaí-zinho-pequeno-mirim-mirim-mirim-mirim-mirim-mirim-mirim-mirim-mirim-mirim-mirim-mirim-mirim-mirim
Ig. Igarapé Jutaí-zinho-grande-mirim-mirim-mirim-mirim-mirim-mirim-mirim-mirim-mirim-mirim-mirim-mirim-mirim-mirim-mirim
Ig. Igarapé Jutaí-zinho-pequeno-mirim-mirim-mirim-mirim-mirim-mirim-mirim-mirim-mirim-mirim-mirim-mirim-mirim-mirim-mirim
Ig. Igarapé Jutaí-zinho-grande-mirim-mirim-mirim-mirim-mirim-mirim-mirim-mirim-mirim-mirim-mirim-mirim-mirim-mirim-mirim-mirim
Ig. Igarapé Jutaí-zinho-pequeno-mirim-mirim-mirim-mirim-mirim-mirim-mirim-mirim-mirim-mirim-mirim-mirim-mirim-mirim-mirim-mirim
Ig. Igarapé Jutaí-zinho-grande-mirim-mirim-mirim-mirim-mirim-mirim-mirim-mirim-mirim-mirim-mirim-mirim-mirim-mirim-mirim-mirim-mirim
Ig. Igarapé Jutaí-zinho-pequeno-mirim-mirim-mirim-mirim-mirim-mirim-mirim-mirim-mirim-mirim-mirim-mirim-mirim-mirim-mirim-mirim-mirim
Ig. Igarapé Jutaí-zinho-grande-mirim-mirim-mirim-mirim-mirim-mirim-mirim-mirim-mirim-mirim-mirim-mirim-mirim-mirim-mirim-mirim-mirim-mirim
Ig. Igarapé Jutaí-zinho-pequeno-mirim-mirim-mirim-mirim-mirim-mirim-mirim-mirim-mirim-mirim-mirim-mirim-mirim-mirim-mirim-mirim-mirim-mirim
Ig. Igarapé Jutaí-zinho-grande-mirim-mirim-mirim-mirim-mirim-mirim-mirim-mirim-mirim-mirim-mirim-mirim-mirim-mirim-mirim-mirim-mirim-mirim-mirim
Ig. Igarapé Jutaí-zinho-pequeno-mirim-mirim-mirim-mirim-mirim-mirim-mirim-mirim-mirim-mirim-mirim-mirim-mirim-mirim-mirim-mirim-mirim-mirim-mirim
Ig. Igarapé Jutaí-zinho-grande-mirim
Ig. Igarapé Jutaí-zinho-pequeno-mirim
Ig. Igarapé Jutaí-zinho-grande-mirim
Ig. Igarapé Jutaí-zinho-pequeno-mirim
Ig. Igarapé Jutaí-zinho-grande-mirim
Ig. Igarapé Jutaí-zinho-pequeno-mirim
Ig. Igarapé Jutaí-zinho-grande-mirim
Ig. Igarapé Jutaí-zinho-pequeno-mirim
Ig. Igarapé Jutaí-zinho-grande-mirim
Ig. Igarapé Jutaí-zinho-pequeno-mirim
Ig. Igarapé Jutaí-zinho-grande-mirim
Ig. Igarapé Jutaí-zinho-pequeno-mirim
Ig. Igarapé Jutaí-zinho-grande-mirim
Ig. Igarapé Jutaí-zinho-pequeno-mirim
Ig. Igarapé Jutaí-zinho-grande-mirim
Ig. Igarapé Jutaí-zinho-pequeno-mirim
Ig. Igarapé Jutaí-zinho-grande-mirim
Ig. Igarapé Jutaí-zinho-pequeno-mirim
Ig. Igarapé Jutaí-zinho-grande-mirim
Ig. Igarapé Jutaí-zinho-pequeno-mirim
Ig. Igarapé Jutaí-zinho-grande-mirim
Ig. Igarapé Jutaí-zinho-pequeno-mirim
Ig. Igarapé Jutaí-zinho-grande-mirim
Ig. Igarapé Jutaí-zinho-pequeno-mirim
Ig. Igarapé Jutaí-zinho-grande-mirim
Ig. Igarapé Jutaí-zinho-pequeno-mirim
Ig. Igarapé Jutaí-zinho-grande-mirim
Ig. Igarapé Jutaí-zinho-pequeno-mirim
Ig. Igarapé Jutaí-zinho-grande-mirim
Ig. Igarapé Jutaí-zinho-pequeno-mirim
Ig. Igarapé Jutaí-zinho-grande-mirim
Ig. Igarapé Jutaí-zinho-pequeno-mirim
Ig. Igarapé Jutaí-zinho-grande-mirim
Ig. Igarapé Jutaí-zinho-pequeno-mirim
Ig. Igarapé Jutaí-zinho-grande-mirim
Ig. Igarapé Jutaí-zinho-pequeno-mirim
Ig. Igarapé Jutaí-zinho-grande-mirim
Ig. Igarapé Jutaí-zinho-pequeno-mirim
Ig. Igarapé Jutaí-zinho-grande-mirim
Ig. Igarapé Jutaí-zinho-pequeno-mirim
Ig. Igarapé Jutaí-zinho-grande-mirim
Ig. Igarapé Jutaí-zinho-pequeno-mirim
Ig. Igarapé Jutaí-zinho-grande-mirim
Ig. Igarapé Jutaí-zinho-pequeno-mirim
Ig. Igarapé Jutaí-zinho-grande-mirim
Ig. Igarapé Jutaí-zinho-pequeno-mirim
Ig. Igarapé Jutaí-zinho-grande-mirim
Ig. Igarapé Jutaí-zinho-pequeno-mirim
Ig. Igarapé Jutaí-zinho-grande-mirim
Ig. Igarapé Jutaí-zinho-pequeno-mirim
Ig. Igarapé Jutaí-zinho-grande-mirim
Ig. Igarapé Jutaí-zinho-pequeno-mirim
Ig. Igarapé Jutaí-zinho-grande-mirim
Ig. Igarapé Jutaí-zinho-pequeno-mirim
Ig. Igarapé Jutaí-zinho-grande-mirim
Ig. Igarapé Jutaí-zinho-pequeno-mirim
Ig. Igarapé Jutaí-zinho-grande-mirim
Ig. Igarapé Jutaí-zinho-pequeno-mirim
Ig. Igarapé Jutaí-zinho-grande-mirim
Ig. Igarapé Jutaí-zinho-pequeno-mirim
Ig. Igarapé Jutaí-zinho-grande-mirim
Ig. Igarapé Jutaí-zinho-pequeno-mirim
Ig. Igarapé Jutaí-zinho-grande-mirim
Ig. Igarapé Jutaí-zinho-pequeno-mirim
Ig. Igarapé Jutaí-zinho-grande-mirim
Ig. Igarapé Jutaí-zinho-pequeno-mirim
Ig. Igarapé Jutaí-zinho-grande-mirim
Ig. Igarapé Jutaí-zinho-pequeno-mirim
Ig. Igarapé Jutaí-zinho-grande-mirim
Ig. Igarapé Jutaí-zinho-pequeno-mirim-mir