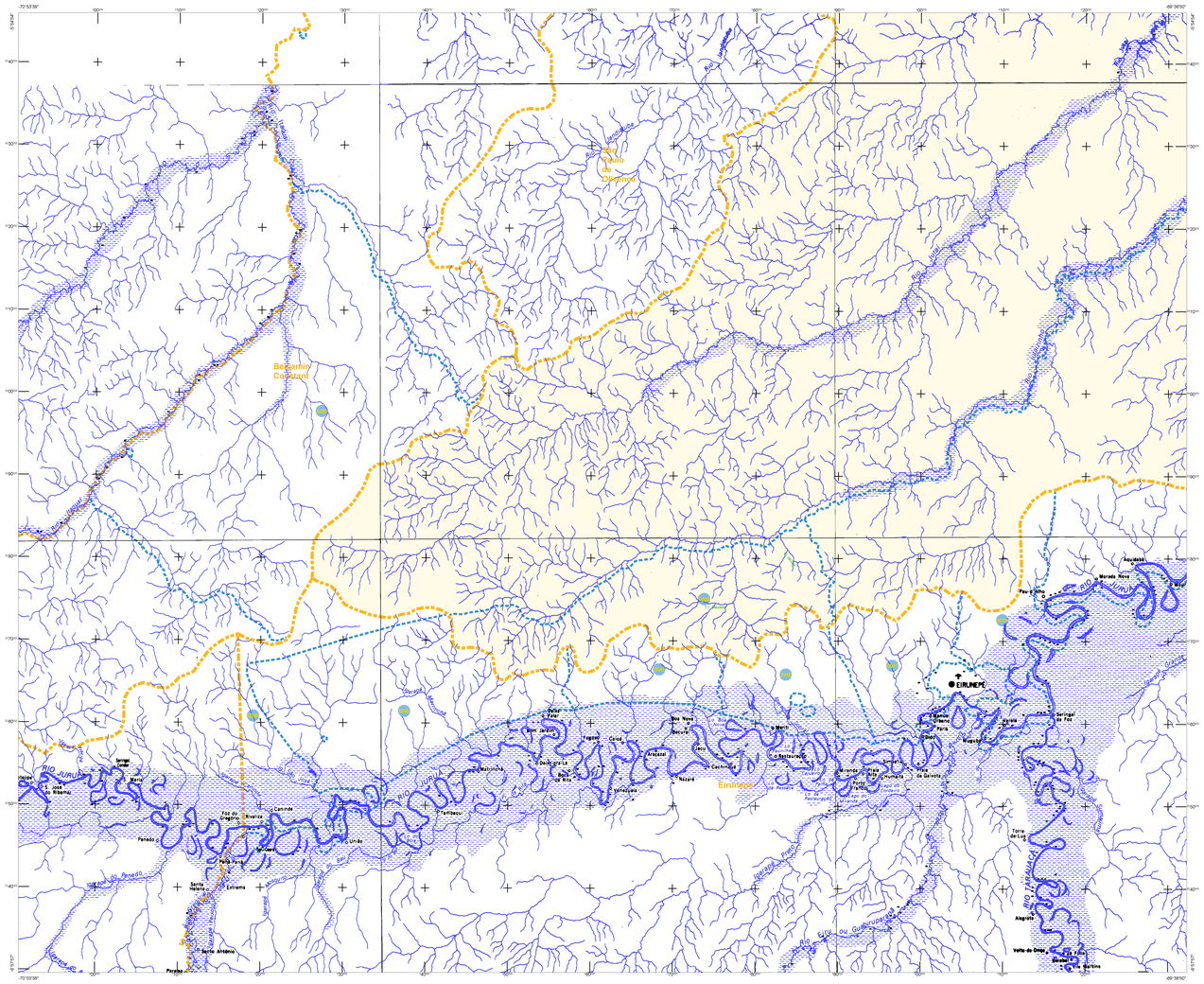
Benjamin Constant
Eirunepé
Rio Jurua
Rio Tarauacá
Rio Gregório
Rio Liberdade
Rio Tejo
Rio Cuniuá
Rio Branco
Rio Grande
Rio Tapauá
Rio Gi ou Guajará
Igarapé Preto
Igarapé Grande
Igarapé Ipixuna
Igarapé Ipixuna Grande
Igarapé Ipixuna Pequeno
Igarapé Tarauacá
Igarapé Tapauá
Igarapé Grande
Igarapé Preto
Igarapé Cuniuá
Igarapé Branco
Igarapé Liberdade
Igarapé Tejo
Igarapé Cuniuá Grande
Igarapé Cuniuá Pequeno
Igarapé Tapauá Grande
Igarapé Tapauá Pequeno
Igarapé Tarauacá Grande
Igarapé Tarauacá Pequeno
Igarapé Gregório
Igarapé Gi ou Guajará
Igarapé Preto do Gregório
Igarapé Preto do Tejo
Igarapé Preto do Cuniuá
Igarapé Preto do Tapauá
Igarapé Preto do Tarauacá
Igarapé Preto do Gi ou Guajará
Igarapé Preto do Liberdade
Igarapé Preto do Branco
Igarapé Preto do Grande
Igarapé Preto do Jurua

Jutaí-AM

1302306

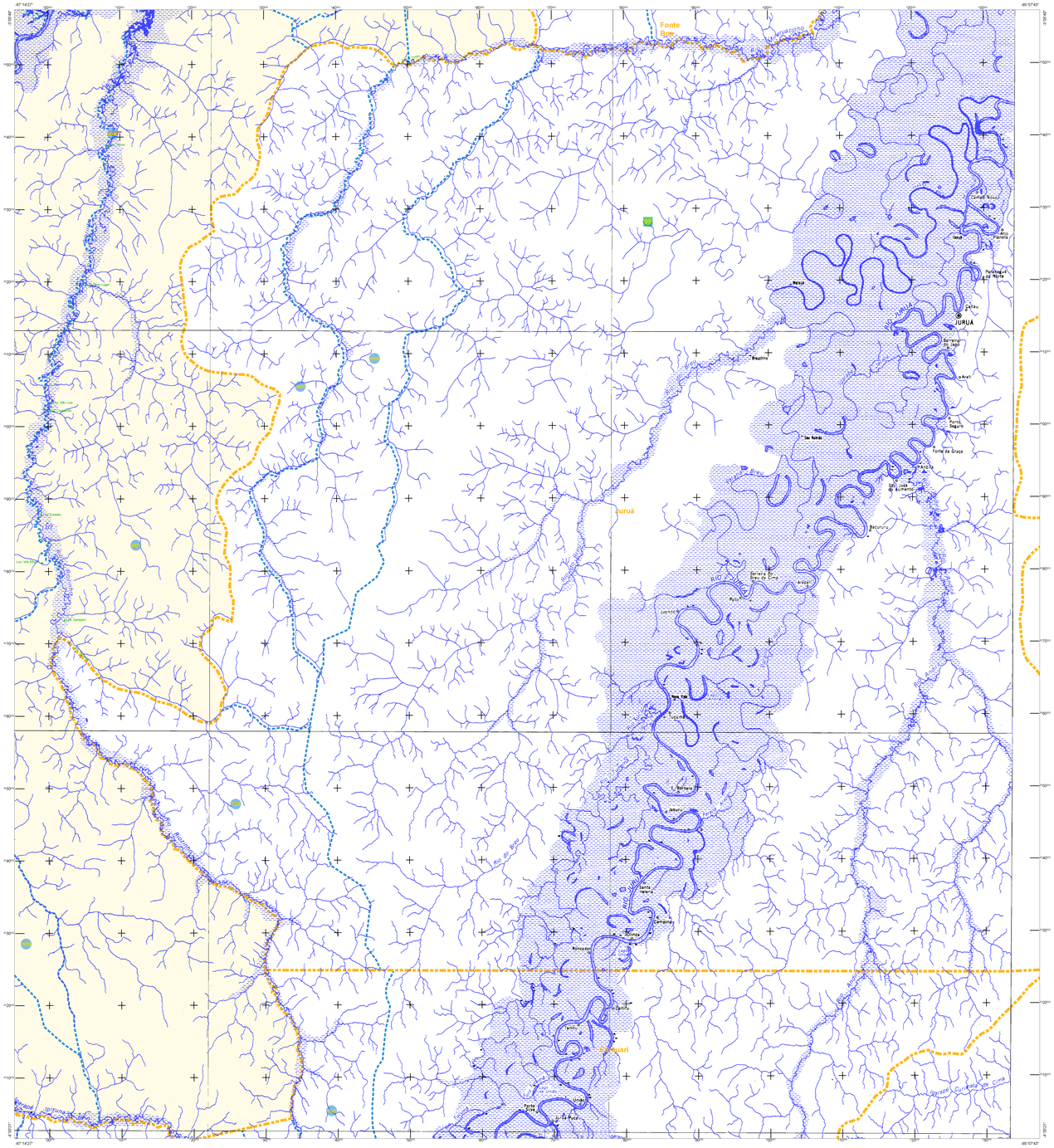
Fonte Boa
Juruá
JURUÁ
Tonantins
Jutaí
Santo Antônio do Iça
Fonte Boa
Rio Solimões
Rio Jutaí
Rio Juruá
Rio Branco
Rio Preto da Eva
Rio Tonantins
Rio Preto do Igarapé Grande
Rio Preto do Igarapé Grande
Rio Preto do Igarapé Grande

Jutaí-AM

1302306

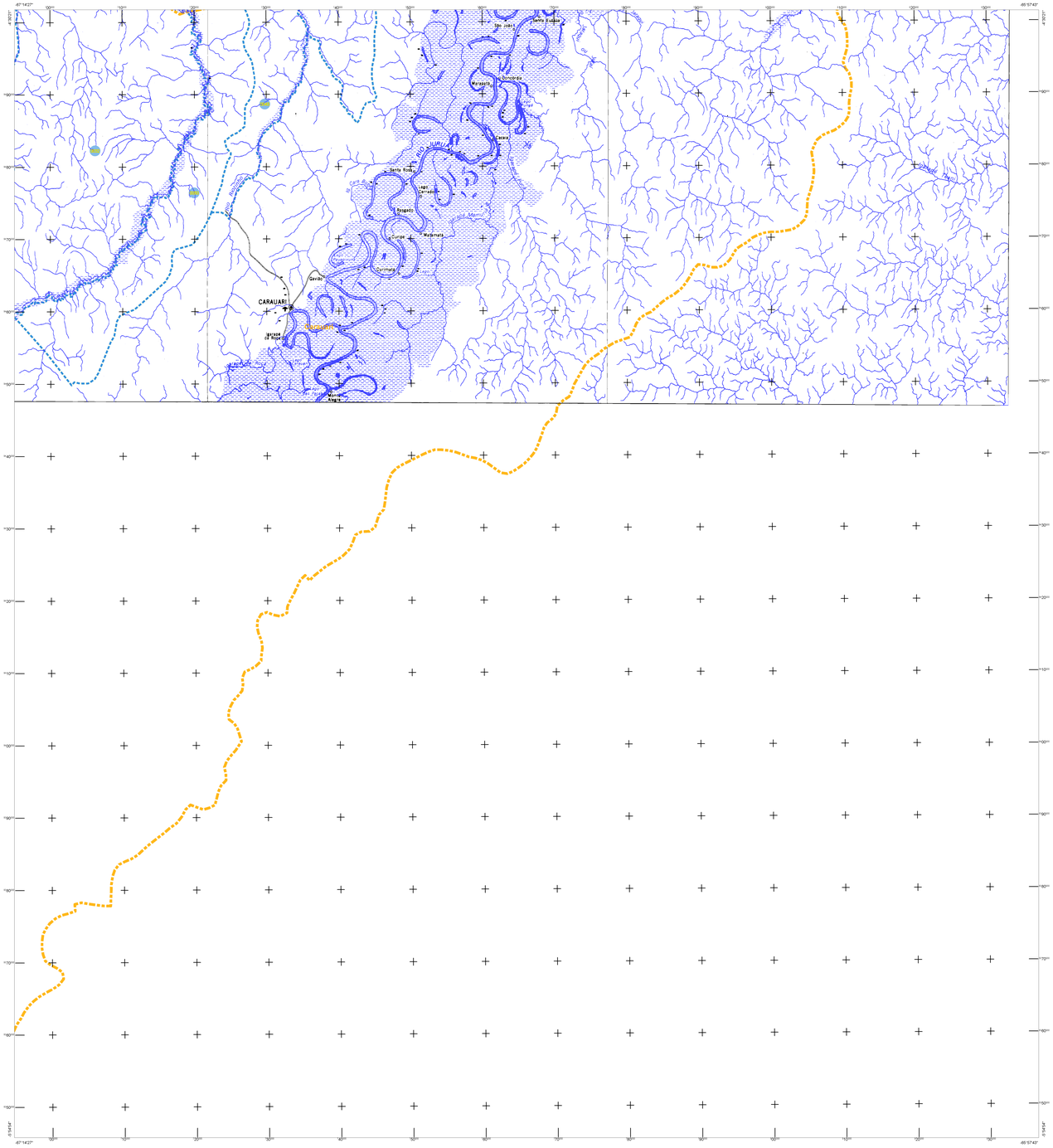

CONVENÇÕES CARTOGRÁFICAS

ELEMENTOS PLANIMÉTRICOS

Edificações
- Igreja; Escola; Mina
- Moinho de vento; Moinho de água
- Campo de emergência; Farol
- Localidades

Linha transmissora de energia; Cerca

Linha telefônica

Rodovias
- auto-estrada
- pavimentada
- sem pavimentação
- sem pavimentação — mão e contramão
- caminho carroçável
- trilha, caminho e picada
- prefixo de estrada: federal, estadual

Ferrovias
- bitola larga
- bitola estreita

ELEMENTOS ALTIMÉTRICOS

- Ponto trigonométrico; Referência de nível
- Ponto astronômico; Ponto barométrico
- Cota comprovada
- Superfície deformada; Areia

ELEMENTOS DE HIDROGRAFIA

- Curso d'água intermitente
- Lago ou lagoa intermitente
- Terreno sujeito a inundação; Salina
- Brejo ou pântano
- Poço d'água; Nascente
- Rápidos e cataratas grandes
- Rápidos e cataratas
- Rocha submersa e a descoberto
- Molhe e represa; terra e alvenaria
- Ancoradouro; Rio seco ou de aluvião
- Recife rochoso

ATUALIZAÇÕES CARTOGRÁFICAS

COR MAGENTA - Levantamentos por GPS e/ou Imagens de Satélites

COR VERDE - Lançamento aproximado sem comprovação cartográfica

Convenções Temáticas

Limites: Distrital; Sub-Distrital; Setor Censitário

Identificação

Distrito	Sub-Distrito	Setor Rural	Setor Urbano Aglomerado Rural
02	05	0001	0002

LIMITES

- internacional
- interestadual
- intermunicipal (aproximado)
- áreas especiais

OBS: Os limites provenientes das folhas raster, representados na cor preta estão desatualizados e devem ser desconsiderados

MAPA MUNICIPAL ESTATÍSTICO

Escala: 1 : 250,000

Sistema de Coordenadas Geográfico em Latitude/Longitude - SIRGAS 2000
Coordenadas Plano - Retangulares em UTM - SAD 69
Origem da quilometragem UTM: Equador e Meridiano - Grão 69
Acrescidas as constantes de 10.000 e 500 Km respectivamente

Este produto integra a coleção de mapas municipais gerados de forma semi-automatizada a partir do Banco de Dados Geográfico e Estatístico Municipais, disponibilizado pelo IBGE, DSG e outros, em formato raster e/ou vetorial e da Malha Municipal Digital do IBGE, com atualização proveniente de diversas fontes, sem tratamento prévio de integração e compatibilização dos elementos cartográficos.

MINISTÉRIO DO PLANEJAMENTO, ORÇAMENTO E GESTÃO
INSTITUTO BRASILEIRO DE GEOGRAFIA E ESTATÍSTICA
A DIRETORIA DE GEOCIÊNCIAS agradece a gentileza de comunicação de falhas ou omissões verificadas neste mapa
Av. Brasil, 15.671 - Parada de Lucas
Rio de Janeiro-RJ - CEP 21.241-051

Divisão Política/Administrativa

GEOCÓDIGO		NOME
Distrito	Subdistrito	
130230005	130230005000	JUTAI

Localização do município no Mapeamento Sistemático

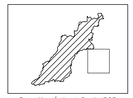

Fonte: Mapa Índice do Brasil - IBGE

Articulação das Partes do Mapa

Localização no Estado

CRONOLOGIA

MALHA TERRITORIAL	2010
EDIÇÃO	7/22/2011
Informações relativas a documentação básica e atualização	Consultar Metadados

Jutaí - AM

ASPECTOS FÍSICOS

Mesorregião: SUDOESTE AMAZONENSE

Microrregião: ALTO SOLIMÕES

Altitude da Sede — Área

COORDENADAS DA SEDE

Latitude -2.747	x: 748257.26	MC	
Longitude -66.767	y: 9696135.64	69	

IMPLEMENTAÇÃO

Coordenação Técnica: Coordenação de Cartografia	CCAR
Coordenação Temática: Coordenação de Estruturas Territoriais	CETE
Unidades Produtoras: Unidades Estaduais do IBGE	
Disseminação: Centro de Documentação e Disseminação da Informação	CDDI

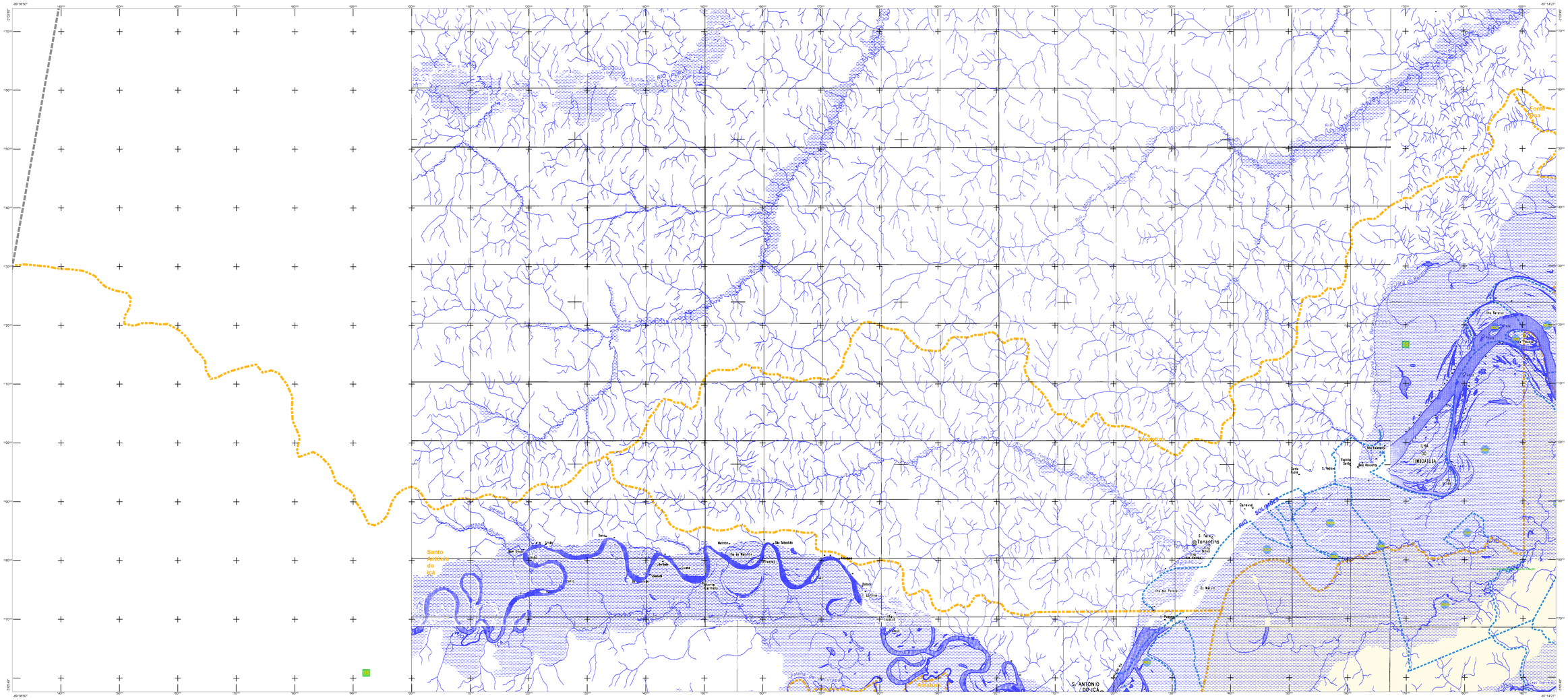
RIO PURUS
Santo Antônio do Içá
Jutaí
Tonantins
S. ANTÔNIO DO IÇÁ
Amaturá
Fonte Boa
Uarini
Alvarães
Tefé
Coari
Manacapuru
Manaus
Iranduba
Manacapuru
Manaus
Iranduba
Manaquiri
Careiro
Careiro da Várzea
Beruri
Anori
Tapauá
Boca do Acre
Pauini
Lábrea
Canutama
Humaitá
Manicoré
Novo Aripuanã
Maués
Nhamundá
Barcelos
Santa Isabel do Rio Negro
Japurá
Maraã
Urucará
Urucurituba
Itacoatiara
Rio Preto da Eva
Presidente Figueiredo
Silves
Itacoatiara
Rio Preto da Eva
Presidente Figueiredo
Silves
Itacoatiara
Rio Tarumã-Açu
Rio Negro
Rio Solimões
Rio Jutaí
Rio Tonantins
Rio Jandiatuba
Rio Javari
Rio Japurá
Rio Uaupés
Rio Tiquié
Rio Curicuriari
Rio Marié
Rio Uatumã
Rio Abacaxis
Rio Canumã
Rio Madeira
Rio Tapajós
Rio Paraná do Ramos
Rio Paraná do Paricá
Rio Paraná do Urucurituba
Rio Paraná do Urucurituba
Rio Paraná do Ariaú
Rio Paraná do Jaraqui
Rio Paraná do Manacapuru
Rio Paraná do Manacapuru
Rio Paraná do Manaquiri
Rio Paraná do Careiro
Rio Paraná do Paricá
Rio Paraná do Urucurituba
Rio Paraná do Ariaú
Rio Paraná do Jaraqui

IBGE
INSTITUTO BRASILEIRO DE GEOGRAFIA E ESTATÍSTICA
censo 2010

Jutaí-AM

1302306

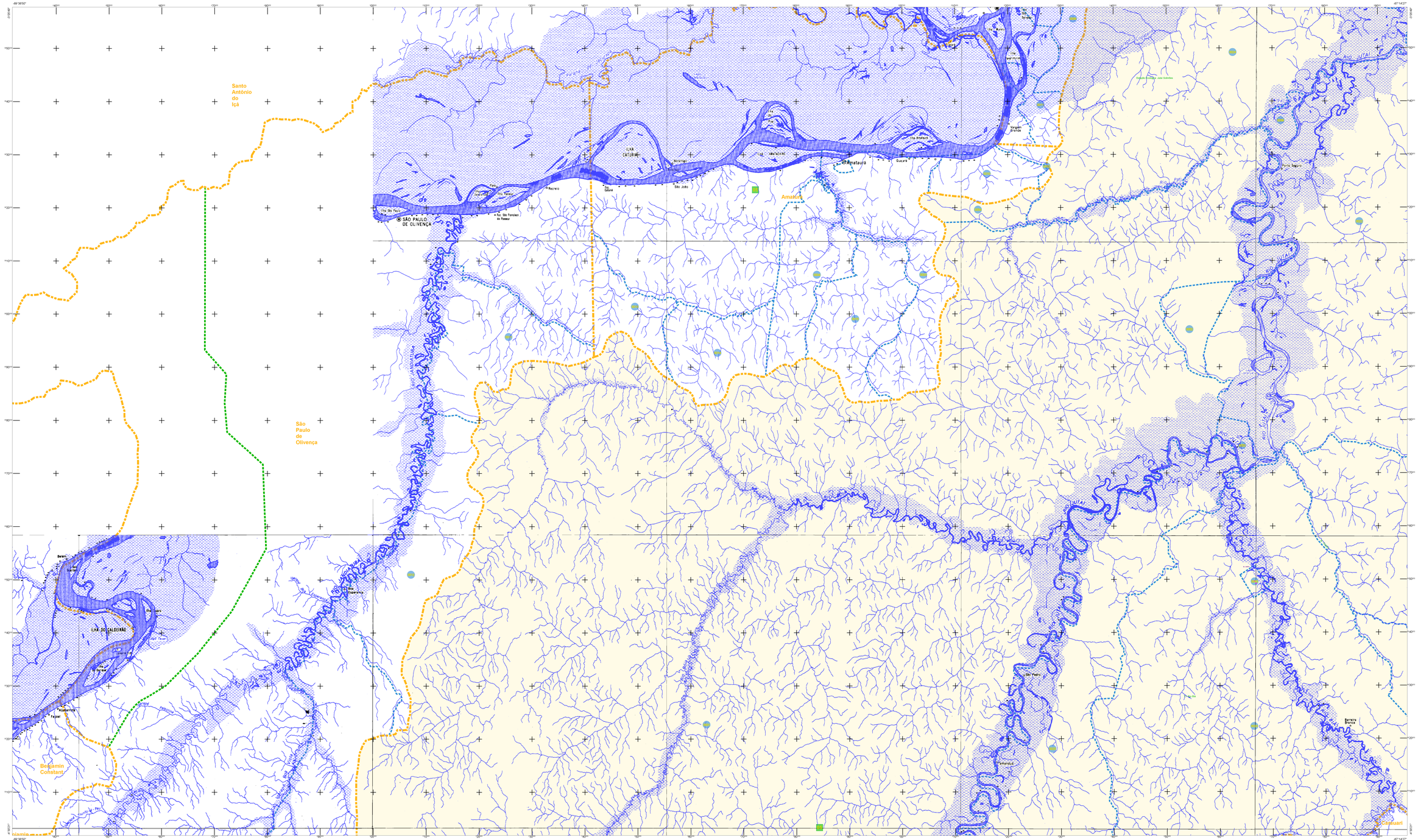
Santo Antônio do Içá
São Paulo de Olivença
Benjamin Constant
Tonantins
Amaturá
Jutaí
Carauari
SÃO PAULO DE OLIVENÇA
Amaturá
ILHA DO CALOURÃO
Tabatinga
Fonte Boa
Tefé
Alvarães
Uarini
Maraã
Barreira Branca
RIO JUTAÍ
RIO JANDIATUBA
RIO AMAZONAS
RIO PURUS
RIO MAMORÃ
RIO AUATI-PARANÁ
RIO ANORI
RIO MAPIÁ
RIO MARIÉ
RIO TEFÉ
RIO UARINI
RIO MARAÃ
RIO PARANÁ DO ARIAU
RIO PARANÁ DO ARAPIUNS
RIO PARANÁ DO UAUÇU
RIO PARANÁ DO MANACAPURU
RIO PARANÁ DO PAUINI
RIO PARANÁ DO JURUÁ
RIO PARANÁ DO AUATI-PARANÁ
RIO PARANÁ DO ANORI
RIO PARANÁ DO MAPIÁ
RIO PARANÁ DO MARIÉ
RIO PARANÁ DO TEFÉ
RIO PARANÁ DO UARINI
RIO PARANÁ DO MARAÃ
RIO PARANÁ DO PARAUÁ

IBGE
INSTITUTO BRASILEIRO DE GEOGRAFIA E ESTATÍSTICA
censo 2010

Jutaí-AM

1302306

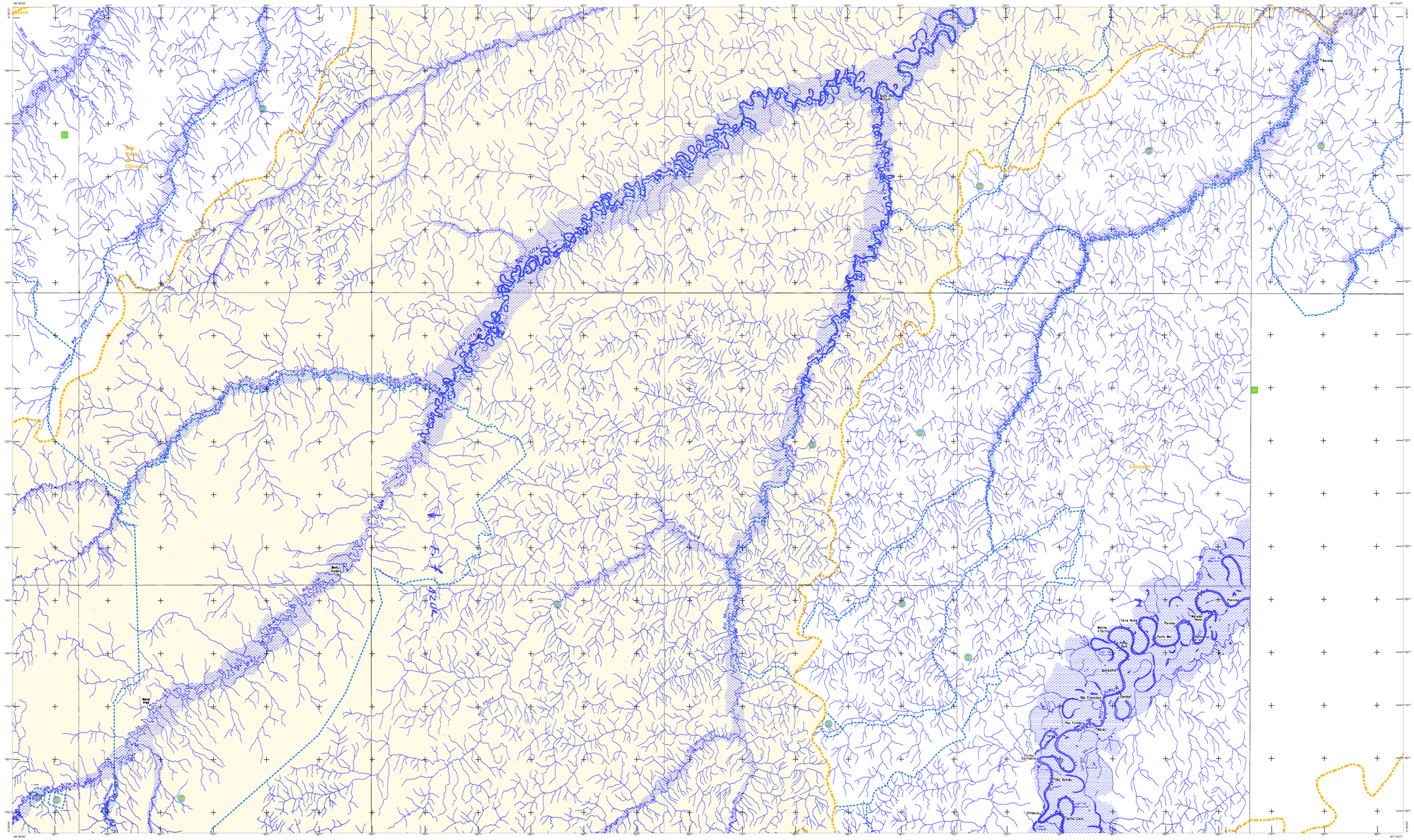
Jutaí
São Paulo de Olivença
Bom Futuro
Nova Vida
Carauari
Paraná do Arapiuns
Terra Nova
Monte d'Ouro
Porto Mx
Paraíso
Miranda Nova
Lago do Mutum
Lago do Paulo
Santa Luzia
São Francisco
Carmo
Paraíso Feliz
Marari
Ubim
Urucurituba
Carmo Velho
São Romão
Lago do Ubim
Chibeva
Santa Cruz
Rio Jutaí
Rio Solimões
Rio Preto
Rio Marari
Rio Paraná do Ubim
Rio Branco
Rio Bia
Rio Urucurituba
Rio Carmo
Rio Chibeva
Rio Santa Cruz
Igarapé Preto
Igarapé Grande
Igarapé Bacaba
Igarapé Ubim
Igarapé Paraíso
Igarapé Miranda
Igarapé Santa Luzia
Igarapé Santa Cruz
Igarapé Chibeva
Igarapé Carmo
Igarapé Marari
Igarapé Paraná do Ubim

IBGE
INSTITUTO BRASILEIRO DE GEOGRAFIA E ESTATÍSTICA
censo 2010

Jutaí-AM

1302306

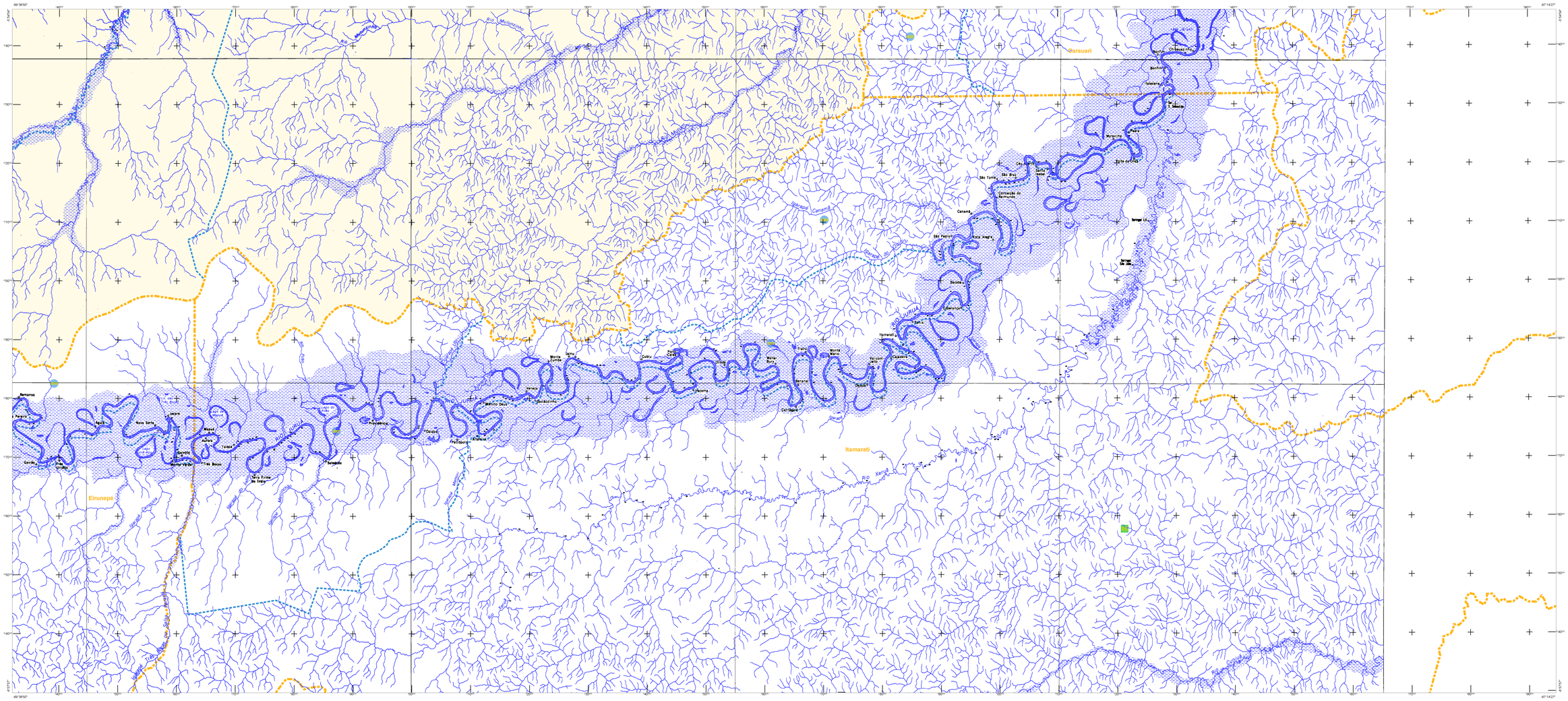
Carauari
Eirunepé
Itamarati
Rio Juruá
Rio Xeruã
Rio Mutum-Paraná
Rio Moa
Igarapé Canamã
Igarapé Jaquirana
Igarapé Jurupari
Igarapé Tarauacá
Igarapé Tarauacá-Mirim
Igarapé Tarauacá-Jaquirana
Igarapé Tarauacá-Jurupari
Igarapé Tarauacá-Xeruã
Igarapé Tarauacá-Mirim-Jaquirana
Igarapé Tarauacá-Mirim-Jurupari
Igarapé Tarauacá-Mirim-Xeruã
Igarapé Tarauacá-Jaquirana-Jurupari
Igarapé Tarauacá-Jaquirana-Xeruã
Igarapé Tarauacá-Jurupari-Xeruã
Igarapé Tarauacá-Mirim-Jaquirana-Jurupari
Igarapé Tarauacá-Mirim-Jaquirana-Xeruã
Igarapé Tarauacá-Mirim-Jurupari-Xeruã
Igarapé Tarauacá-Jaquirana-Jurupari-Xeruã
Igarapé Tarauacá-Mirim-Jaquirana-Jurupari-Xeruã
Igarapé Tarauacá-Mirim-Jaquirana-Jurupari-Xeruã-

Jutaí-AM

1302306

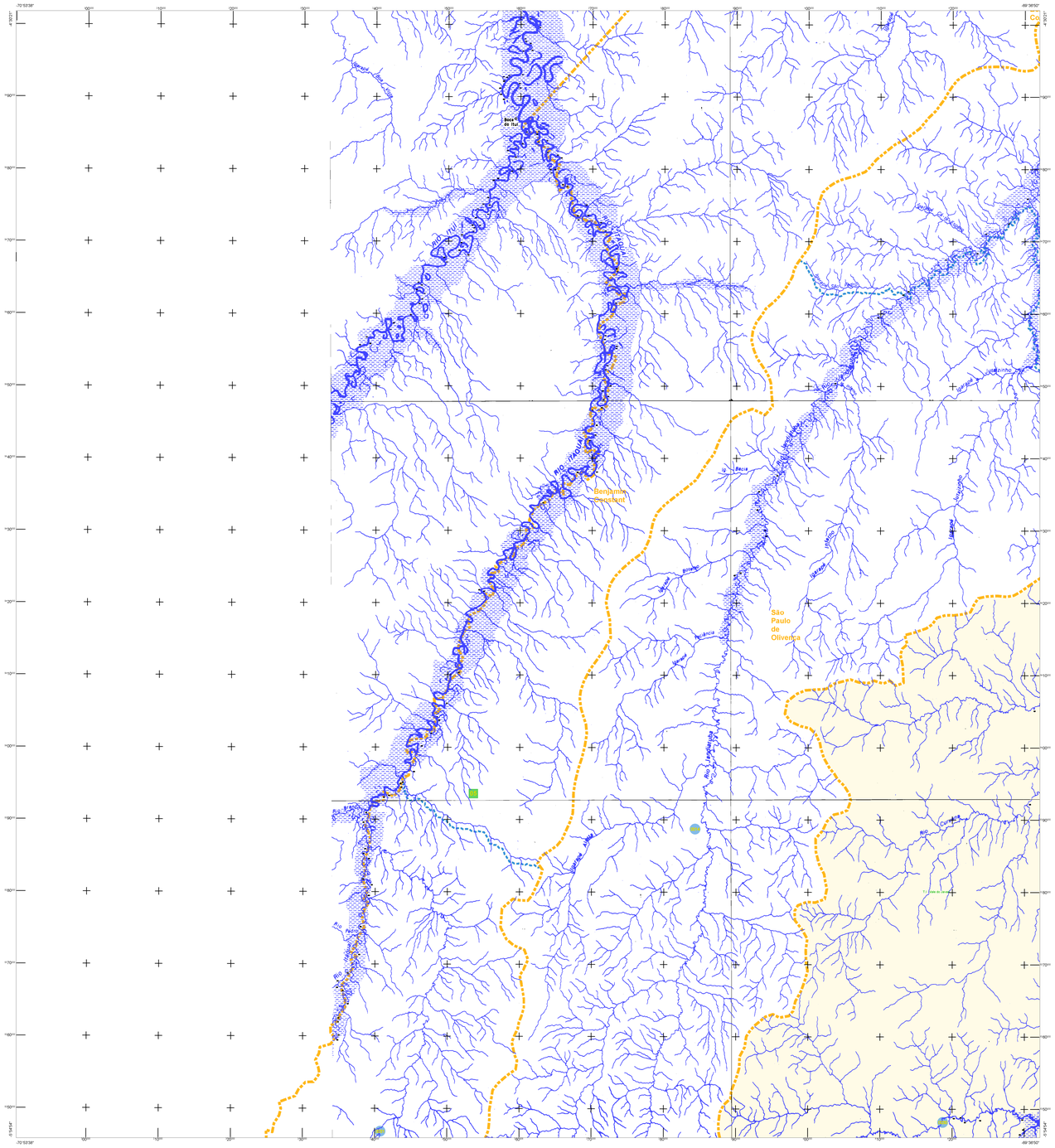
Benjamin Constant
São Paulo de Olivença
Rio Jutaí
Rio Paraná do Jutaí
Rio Curuçá
Igarapé Jaquirana
Igarapé Bacia
Igarapé Mirapinho
Igarapé Mucuripe
Igarapé Lindoia
Igarapé Cachoeira
Igarapé Bacia
Igarapé Jaquirana

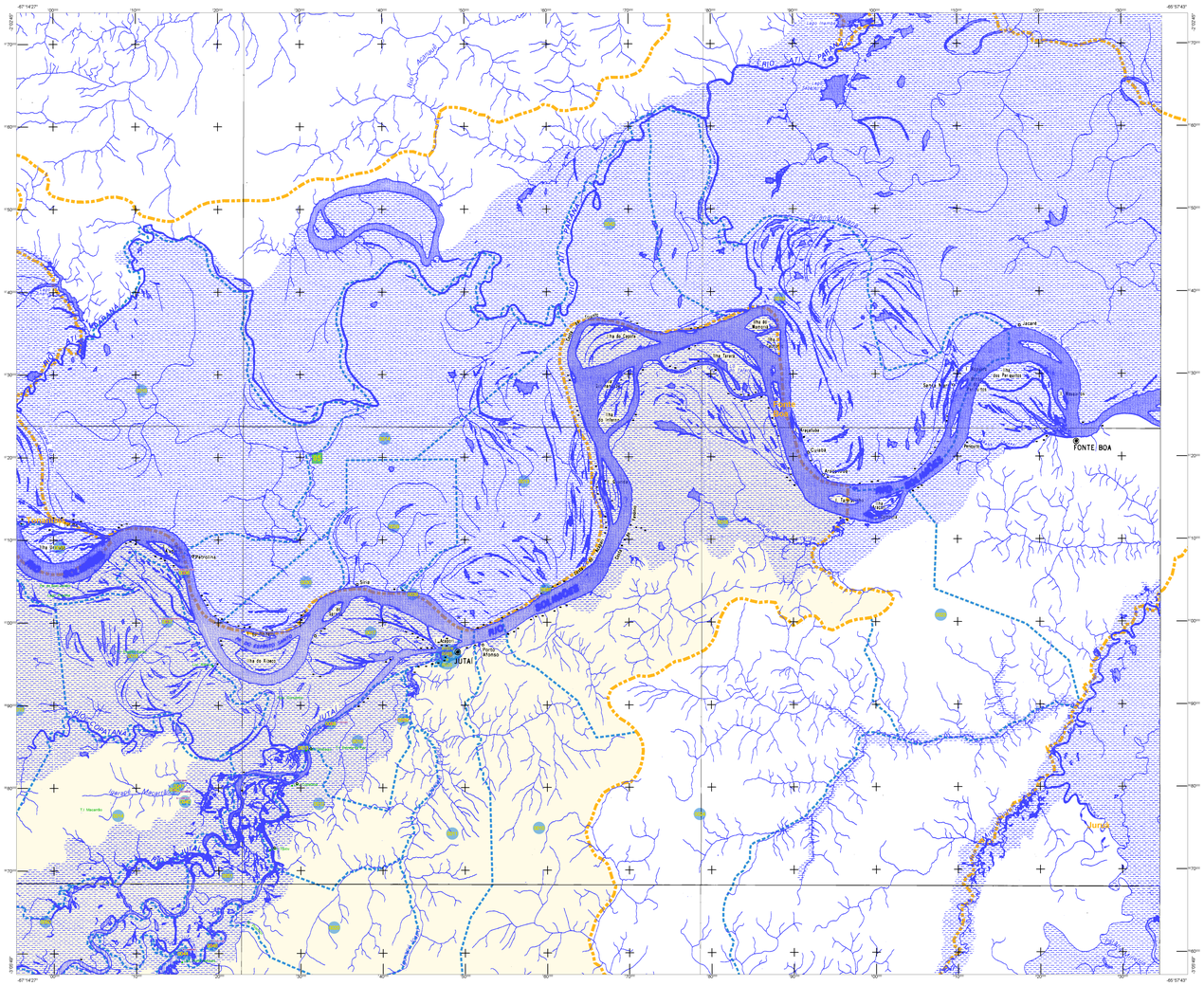
-67°14'27"
-65°57'43"
-2°52'30"
-4°30'
RIO JUTAÍ
RIO SOLIMÕES
PONTE BOA
JUTAÍ
Aldeia Atalaia
Igarapé Jacaré
Igarapé Mamiá
Igarapé Tarumã
Igarapé Jutaí
Igarapé Mamiá-Mirim
Igarapé Tarumã-Mirim
Igarapé Jutaí-Mirim
Igarapé Jacaré