

ELEMENTOS PLANIMÉTRICOS

CONVENÇÕES CARTOGRÁFICAS

ELEMENTOS ALTIMÉTRICOS

ELEMENTOS DE HIDROGRAFIA

ATUALIZAÇÕES CARTOGRÁFICAS

CSB MAGENTA - Lançamento em 02/04/2011
COR VERDE - Lançamento aproximado sem compensação cartográfica

Convenções Temáticas

Distrito	Sub-Distrito	Setor Censitário
Superfície delimitada Área		

Identificação

Distrito	Sub-Distrito	Setor Censitário	Setor Urbano	Setor Urbano
			Agglomerado Rural	

LIMITES

Intencional
Interestadual
Intermunicipal
Áreas especiais

OBS: Os limites provenientes das fontes "nótor" representadas na cor verde estão desatualizados e devem ser desconsiderados.

MAPA MUNICIPAL ESTATÍSTICO

Escala: 1 : 250 000

Sistema de Coordenadas Geográficas em Latitudes e Longitudes: 2011 (SAD) 2011
Coordenadas Planas - Mercator UTM - 2011 (SAD) 2011
Origem do datum: WGS 84 - Datum: WGS 84 - Proj. 4326
Atribuição de coordenadas: UTM - Datum: WGS 84 - Proj. 4326

Este produto integra a coleção de mapas municipais gerada de forma automática a partir de dados de nível de detalhe de 1:250.000, produzidos no âmbito do projeto 2010, 2011 e 2012, em formato vetor, sob a marca "Mapas Digitais do IBGE". Os dados geográficos de nível de detalhe 1:250.000 foram produzidos a partir de imagens e cartografia de diversas fontes, sendo representados pelas cores e convenções das respectivas cartografias.

MINISTÉRIO DO PLANEJAMENTO, ORÇAMENTO E GESTÃO
SECRETARIA DE POLÍTICAS DE DESENVOLVIMENTO TERRITORIAL
A DISTORÇÃO DE GEOMETRIA ESFERICA E OPORTUNIDADE DE CORREÇÃO
DO MAPA DE NÍVEL DE DETALHE 1:250.000
BRASIL, 1971. Plano de Carta
do Brasil em Escala 1:250.000

GEOCÓDIGO		NOME	
MUNICÍPIO	CEP	MUNICÍPIO	CEP
SANTA ISABEL DO RIO NEGRO	69.200	SANTA ISABEL DO RIO NEGRO	69.200

Localização do município no Mapeamento Sistemático

Atuação das Partes do Mapa

Localização no Estado

CRONOLOGIA

EDIÇÃO	7/21/2011
Atualização de dados e documentação técnica e atualização	Consultar Metadados

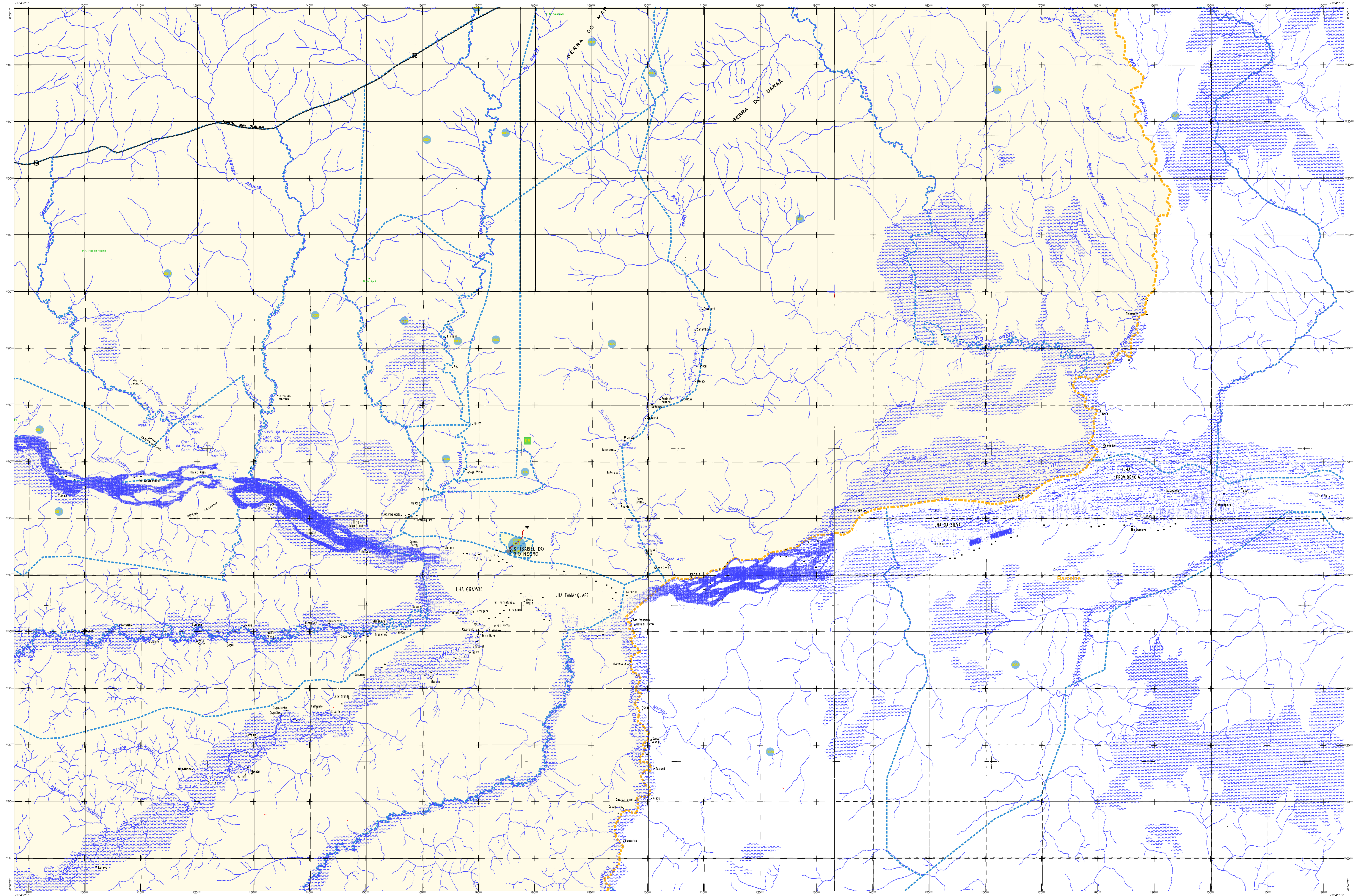
Santa Isabel do Rio Negro - AM

ASPECTOS FÍSICOS

Região	NORTE AMAZONENSE
Município	RIO NEGRO
Estado	AM
Altitude da Sede	275284,05 m
Coordenadas UTM	26 45 00
Longitude	-65 019
Latitude	-5 275284 05
Altitude	275284 05
Coordenadas	65 019

SIGNIFICAÇÃO

Coordenação Técnica	Coordenação de Cartografia	COORD
Coordenação de Edições Técnicas	Coordenação de Edições Técnicas	CEDE
Coordenação de Produção	Unidades Técnicas do IBGE	
Coordenação de Distribuição e Divulgação de Informação	Unidades Técnicas do IBGE	



ELEMENTOS PLANIMÉTRICOS

Edifício	□
Ureia, Escola, Msa	□
Muro de cimento, Muro de alvenaria	□
Campo de energia, Favela	□
Localidade	○
Linhas de transmissão de energia	—
Linha telefônica	—
Rodovias	—
Aerovias	—
Sem pavimentação	—
Sem pavimentação	—
Canal de irrigação	—
Canal de drenagem	—
Canal de esgoto	—
Canal de abastecimento de água	—
Ferrovias	—
Malha ferroviária	—
Malha rodoviária	—

ELEMENTOS ALTIMÉTRICOS

Ponto topográfico, Referência de nível	●
Ponto altimétrico, Referência de nível	●
Cota comparada	○
Superfície deformada, Área	■
Canoa (Rio/Canal)	—
Lago/lagoa, Reservatório	—
Tanque, Lagoa, Reservoar	—
Bonito, Barragem	—
Ponte, Pântano, Tântano	—
Ribeirão, Canchão, Córrego	—
Rio, Rolo, Córrego	—
Rocha, Barragem, Aterro	—
Malha rodoviária, Malha ferroviária	—
Malha elétrica, Malha de saneamento	—
Malha de saneamento, Malha de irrigação	—

CONVENÇÕES TEMÁTICAS

Distrito	Sub-Distrito	Serviço	Serviço Especializado
□	□	□	□

LIMITES

Interna	Externa
—	—

MAPA MUNICIPAL ESTATÍSTICO

Escala: 1 : 250 000

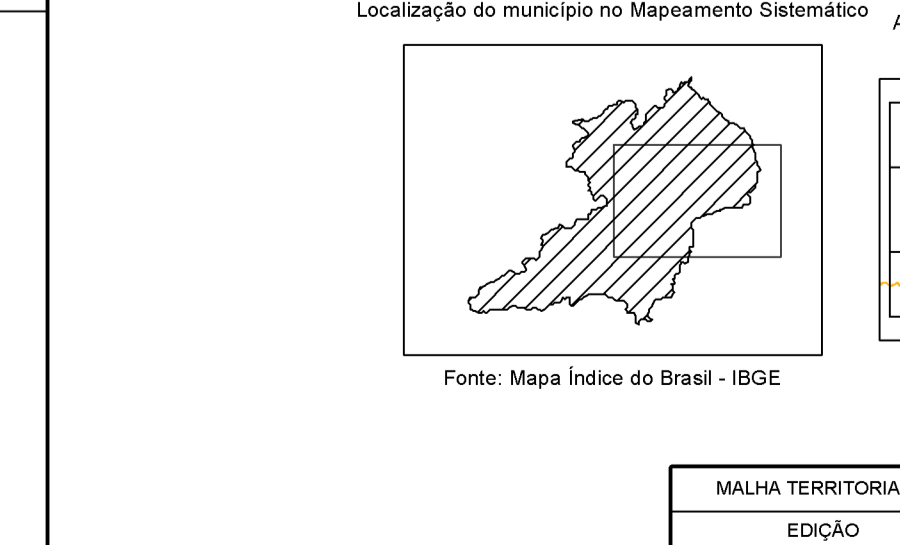
Sistema de Coordenadas Geográficas em UTM, Datum: WGS 84, Proj. UTM, Fuso Horário: -05:00, Escala: 1:250.000, Proj. UTM, Fuso Horário: -05:00, Escala: 1:250.000

Ministério do Planejamento, Orçamento e Gestão
IBGE - Instituto Brasileiro de Geografia e Estatística

GEODADOS

GEODADOS	NOME
Distrito	Santa Isabel do Rio Negro

Localização do Município no Mapeamento Sistemático



Atuação das Partes do Mapa

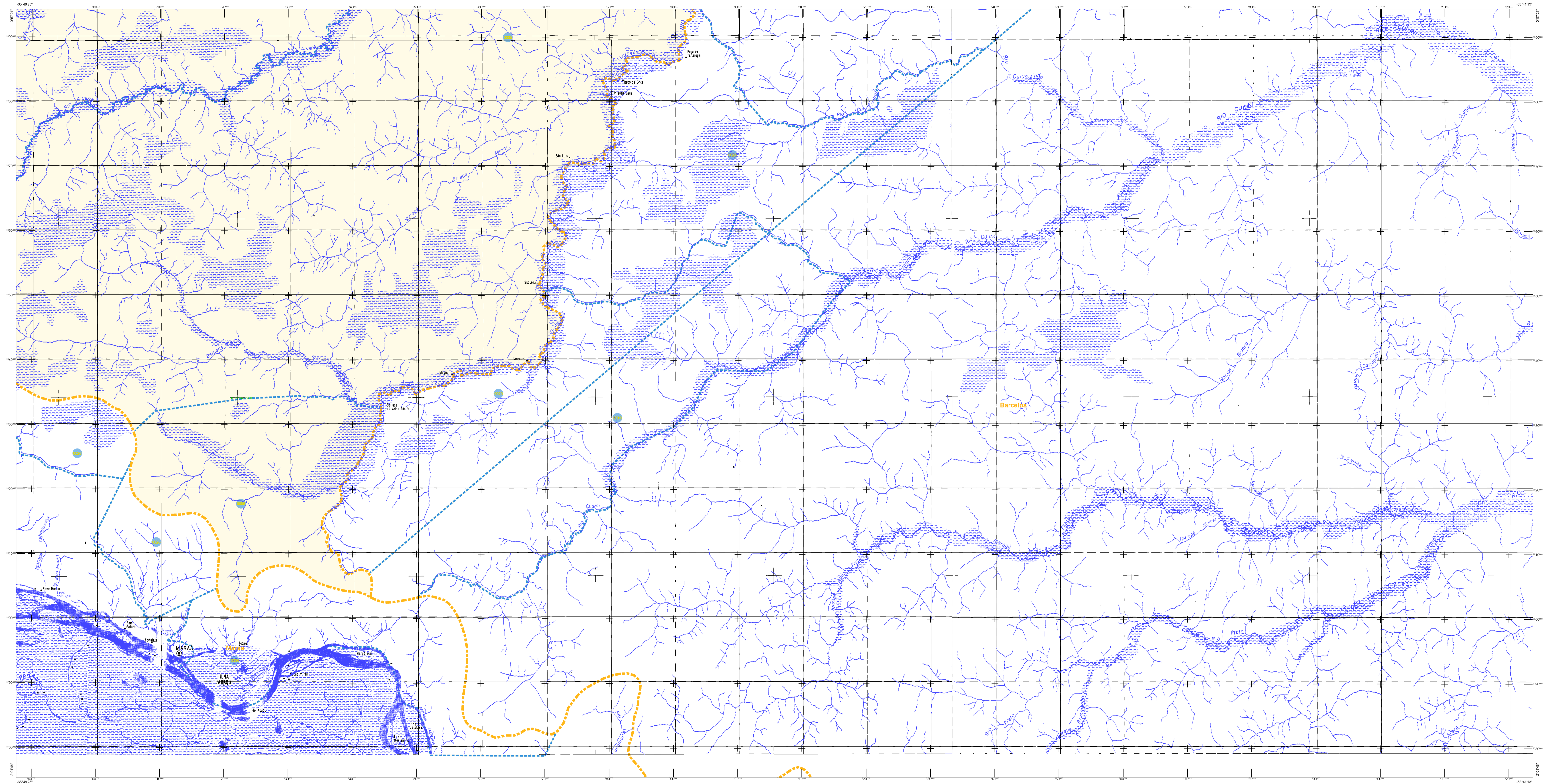
Edição	7/21/2011
Revisão	Confirmação Metadados

Localização no Estado



Santa Isabel do Rio Negro - AM

Atuação	Aspectos Físicos
Coordenadas Geográficas	Coordenadas Geográficas
Coordenadas Planimétricas	Coordenadas Planimétricas
Coordenadas Altimétricas	Coordenadas Altimétricas
Coordenadas de Referência	Coordenadas de Referência
Coordenadas de Referência	Coordenadas de Referência
Coordenadas de Referência	Coordenadas de Referência



ELEMENTOS PLANIMÉTRICOS

CONVENÇÕES CARTOGRÁFICAS

ELEMENTOS ALTIMÉTRICOS

ELEMENTOS DE HIDROGRAFIA

ATUALIZAÇÕES CARTOGRÁFICAS

OSR MAGENTA - Lançamento em 01/01/2011
OSR VERDE - Lançamento aproximado sem compensação cartográfica

CONVENÇÕES TEMÁTICAS

IDENTIFICAÇÃO

LIMITES

ÁREAS ESPECIAIS

OBS: Os limites provenientes das telhas "nadir" representadas na cor verde estão desatualizados e devem ser desconsiderados.

MAPA MUNICIPAL ESTATÍSTICO

Escala: 1 : 250 000

Sistema de Coordenadas Geográficas em Latitudes/Longitudes: 2011
Coordenadas Planas - Mercator Universal UTM - Datum: SIA 2011
Origem do datum: 050° 00' 00" W - 05° 00' 00" S
Unidade de medida: 1:100 000 metros

Este produto integra a cadeia de mapas municipais gerados de forma automática a partir de dados de fontes de geoprocessamento e informações cadastrais do IBGE. OIBGE e o usuário, em qualquer caso, estão a par da Malha Municipal Digital do IBGE, que possibilita a geração de mapas locais, sem interferência sobre a integridade e a qualidade dos dados cartográficos.

MINISTÉRIO DO PLANEJAMENTO, ORÇAMENTO E GESTÃO
INSTITUTO BRASILEIRO DE GEOGRAFIA E ESTATÍSTICA
A DIRETORIA DE GEOGRAFIA, INFORMAÇÃO E GESTÃO DE DADOS
EM NÍVEL LOCAL
At. São José - Praça da Liberdade
At. São José - Praça da Liberdade
At. São José - Praça da Liberdade

GEOCODIGO		NOME	
UF	MUNICÍPIO	UF	MUNICÍPIO
AM	SANTA ISABEL DO RIO NEGRO		

Localização do município no Mapeamento Sistemático

Atuação das Partes do Mapa

Localização no Estado

Fonte: Mapa Índice do Brasil - IBGE

CRONOLOGIA

EDIÇÃO	DATA
2010	7/21/2011

Atualização de dados e documentação técnica e atualização: **Consultar Metadados**

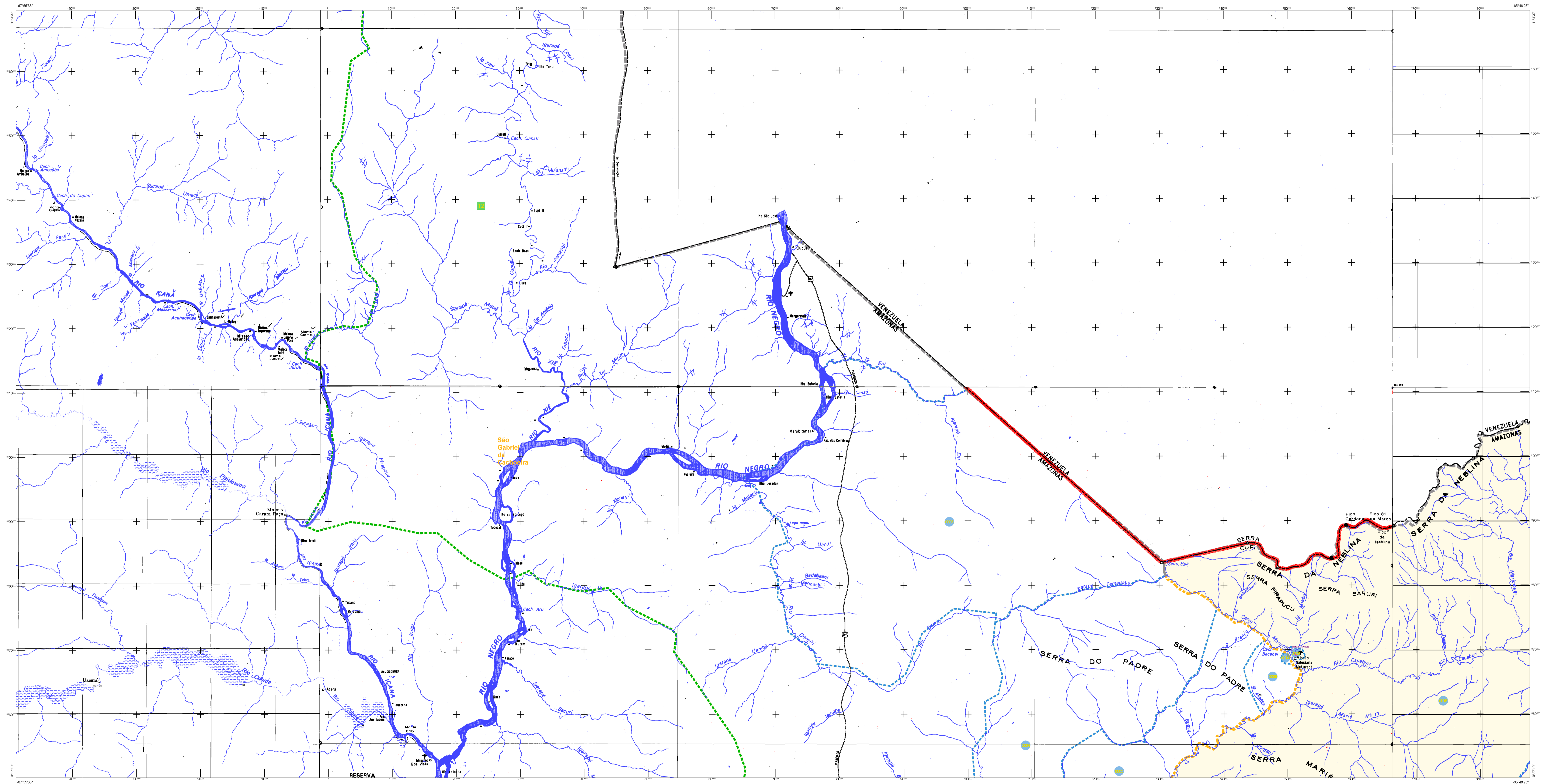
Santa Isabel do Rio Negro - AM

ASPECTOS FÍSICOS

Região: NORTE AMAZONENSE
Município: RIO NEGRO
Área: [] km²
Altitude da Sede: [] m
Coordenadas Geográficas: [] []
Coordenadas Planas: [] []

IDENTIFICAÇÃO

Coordenação Técnica: []
Coordenação de Produção: []
Coordenação de Edição e Revisão: []
Unidade Responsável: []
Elaboração: []
Revisão: []
Carta de Apresentação e Descrição de Informação: []



ELEMENTOS PLANIMÉTRICOS

- Urbanização
- Uzra, Escola, Mza
- Muro de cimento, Muro de água
- Campo de energia, Foz
- Localidade
- Linhas de transmissão de energia, Caixa
- Linhas telefônicas
- Rodovias
- Asfalto
- Asfalto com acostamento
- Asfalto com acostamento e acostamento
- Asfalto com acostamento e acostamento e acostamento
- Asfalto com acostamento e acostamento e acostamento e acostamento
- Asfalto com acostamento e acostamento e acostamento e acostamento e acostamento
- Asfalto com acostamento e acostamento e acostamento e acostamento e acostamento e acostamento

CONVENÇÕES CARTOGRÁFICAS

ELEMENTOS ALTIMÉTRICOS

- Ponto topográfico, Referência de nível
- Ponto altimétrico, Referência de nível
- Cota constante
- Superfície deformada, Ansa

ELEMENTOS DE HIDROGRAFIA

- Canoa, Hidrografia
- Lago ou lagoa, Reservatório
- Tanque, Lago ou lagoa, Estádio
- Branco, Alameda
- Ponte, Ponte, Tabela
- Represa, Barragem, Represa
- Represa e Usina Hidrelétrica
- Represa e Usina Hidrelétrica
- Represa e Usina Hidrelétrica
- Represa e Usina Hidrelétrica
- Represa e Usina Hidrelétrica

CONVENÇÕES TEMÁTICAS

Identificação

Distrito	Sub-Distrito	Serviço Público	Serviço Urbano
[Verde]	[Amarelo]	[Azul]	[Laranja]

LIMITES

- Internacional
- Estadual
- Municipal
- Áreas especiais

MAPA MUNICIPAL ESTATÍSTICO

Escala: 1 : 250 000

MINISTÉRIO DO PLANEJAMENTO, ORÇAMENTO E GESTÃO

SECRETARIA DE POLÍTICA DE ADMINISTRAÇÃO

DEPARTAMENTO DE GEOGRAFIA, ORÇAMENTO E GESTÃO

INSTITUTO BRASILEIRO DE GEOGRAFIA E ESTATÍSTICA

GEODADOS

NOME	DESCRIÇÃO
SANTA ISABEL DO RIO NEGRO	

Localização do município no Mapeamento Sistemático

Localização do Estado

Atualização das Partes do Mapa

CRONOLOGIA

EDIÇÃO	DATA
2010	7/21/2011

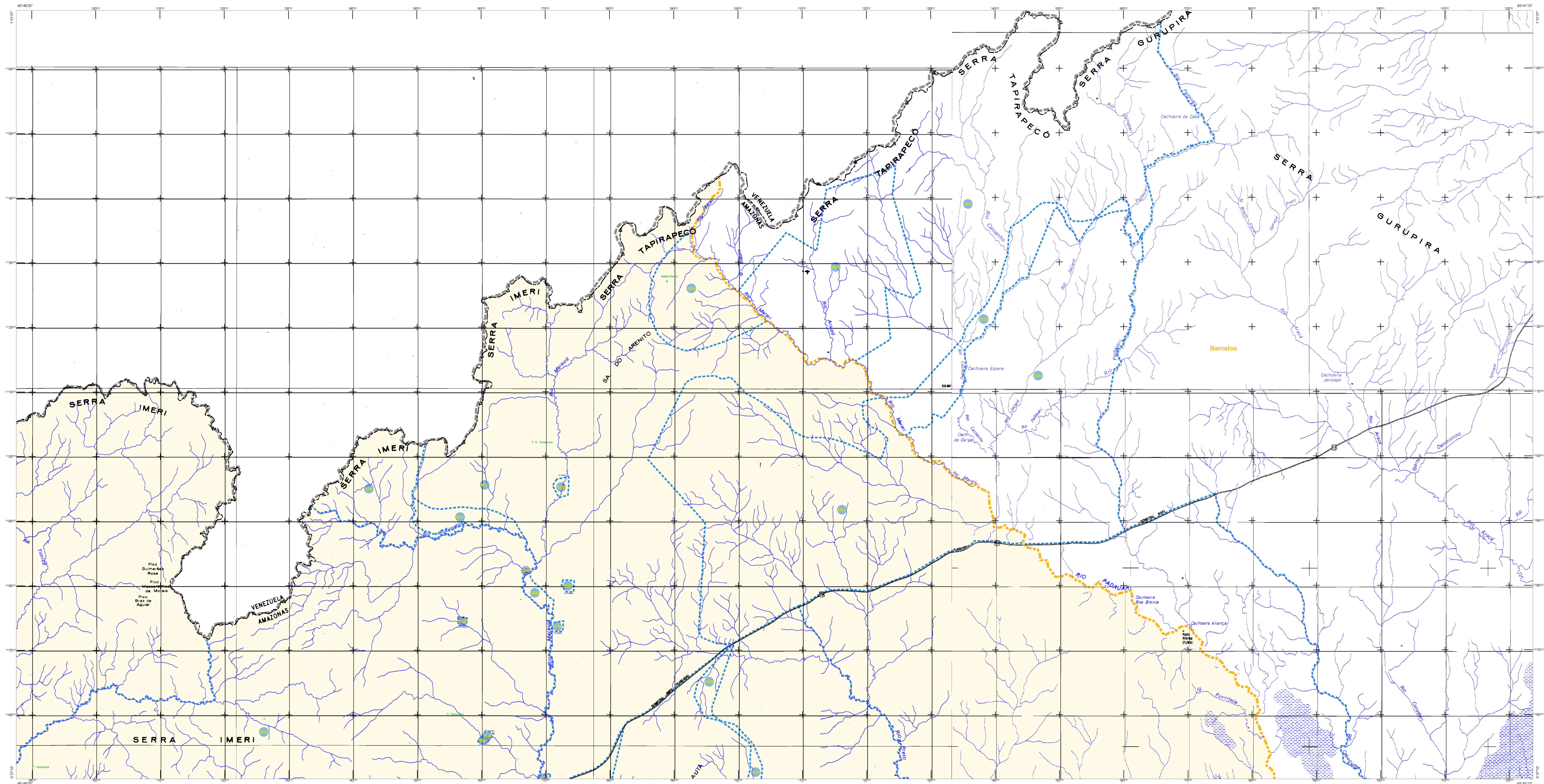
Santa Isabel do Rio Negro - AM

ASPECTOS FÍSICOS

Região	NORTE AMAZONENSE
Município	RIO NEGRO
Área	
Altitude da Sede	
Latitude	-0,414
Longitude	-65,019
Coordenadas UTM	278284,05
Coordenadas UTM	9954211,78
CEP	63

INFORMAÇÕES

Coordenação Técnica	Coordenação de Cartografia	COORD
Coordenação de Planejamento	Coordenação de Estatística Territorial	ESTE
Coordenação de Estatística	Coordenação de Estatística	ESTAT
Coordenação de Estatística	Coordenação de Estatística	ESTAT
Coordenação de Estatística	Coordenação de Estatística	ESTAT



ELEMENTOS PLANIMÉTRICOS

- Elevações: I (S), II (M), III (B), IV (A)
- Uzina, Estação, Mina
- Manchete de vento, Sistema de água
- Campo de energia eólica
- Localidades
- Linhas de transmissão de energia elétrica
- Linhas telefônicas
- Rodovias: asfaltada, pavimentada, não pavimentada, caminho planejado
- Trilhos, caminhos e rotas
- Perfil de estrada, ferrovia, estação
- Ferrovias: linha férrea, linha estreita

CONVENÇÕES CARTOGRÁFICAS

ELEMENTOS ALTIMÉTRICOS

- Ponto topométrico, Referência de nível
- Ponto altimétrico, Referência base
- Cota contorneada
- Superfície deformada, Área

ELEMENTOS DE HIDROGRAFIA

- Contorno de elevação
- Lago ou lagoa, ribeirão
- Torre, lagoa, inundação, Sítio
- Branco, alagado
- Floresta, Tapanai
- Reserva, área de proteção ambiental
- Reserva, área de conservação
- Reserva, unidade de conservação
- Reserva, área de proteção ambiental
- Reserva, unidade de conservação

Convenções Temáticas

Limite	Distrito	Sub-Distrito	Sector	Sector Especial
Distrito	[Círculo Verde]	[Círculo Amarelo]	[Círculo Azul]	[Círculo Roxo]

LIMITES

Tipo de Limite	Representação
Internacional	[Linha tracejada vermelha]
Intermunicipal	[Linha tracejada amarela]
Áreas especiais	[Linha tracejada verde]

MAPA MUNICIPAL ESTATÍSTICO

Escala: 1 : 250 000

Sistema de Coordenadas Geográficas em Unidades Geográficas: SBRSA 2000
 Coordenada Plana: Mercator UTM 18Q, Datum: SIA 1968
 Original: Cartografia: IBGE, 2008. Versão: 2010. Edição: 2010
 O conteúdo deste mapa é de propriedade intelectual do IBGE e não pode ser reproduzido sem a autorização prévia do IBGE. O uso não autorizado é proibido e poderá ser punido por lei.

MINISTÉRIO DO PLANEJAMENTO, ORÇAMENTO E GESTÃO
 INSTITUTO BRASILEIRO DE GEOGRAFIA E ESTATÍSTICA
 A DIRETORIA DE GEOGRAFIA ESTATÍSTICA é responsável pela elaboração do Mapa Municipal Estatístico.
 At. São Carlos, 1917 - Fone: (51) 3242-2000
 Rua: Antônio Gonçalves, 100 - CEP: 71.600-000 - Brasília, DF

GEOCÓDIGO		NOME	
DISTRICTO	SETOR	DISTRICTO	SETOR
		SANTA ISABEL DO RIO NEGRO	

Localização do município no Mapeamento Sistemático

Localização do Estado

CRONOLOGIA

Edição	Data
2010	7/21/2011

Santa Isabel do Rio Negro - AM

ASPECTOS FÍSICOS

Região: NORTE AMAZONENSE	UF: AM
Município: RIO NEGRO	CEXTE: 1303601
Altitude da Sede: []	Coordenadas Geográficas: []
Latitude: -0414	Longitude: -65019

METADADOS

Coordenação Técnica	Coordenação de Cartografia	Coordenação de Estatística Territorial	Coordenação de Estatística	Coordenação de Estatística de Informações