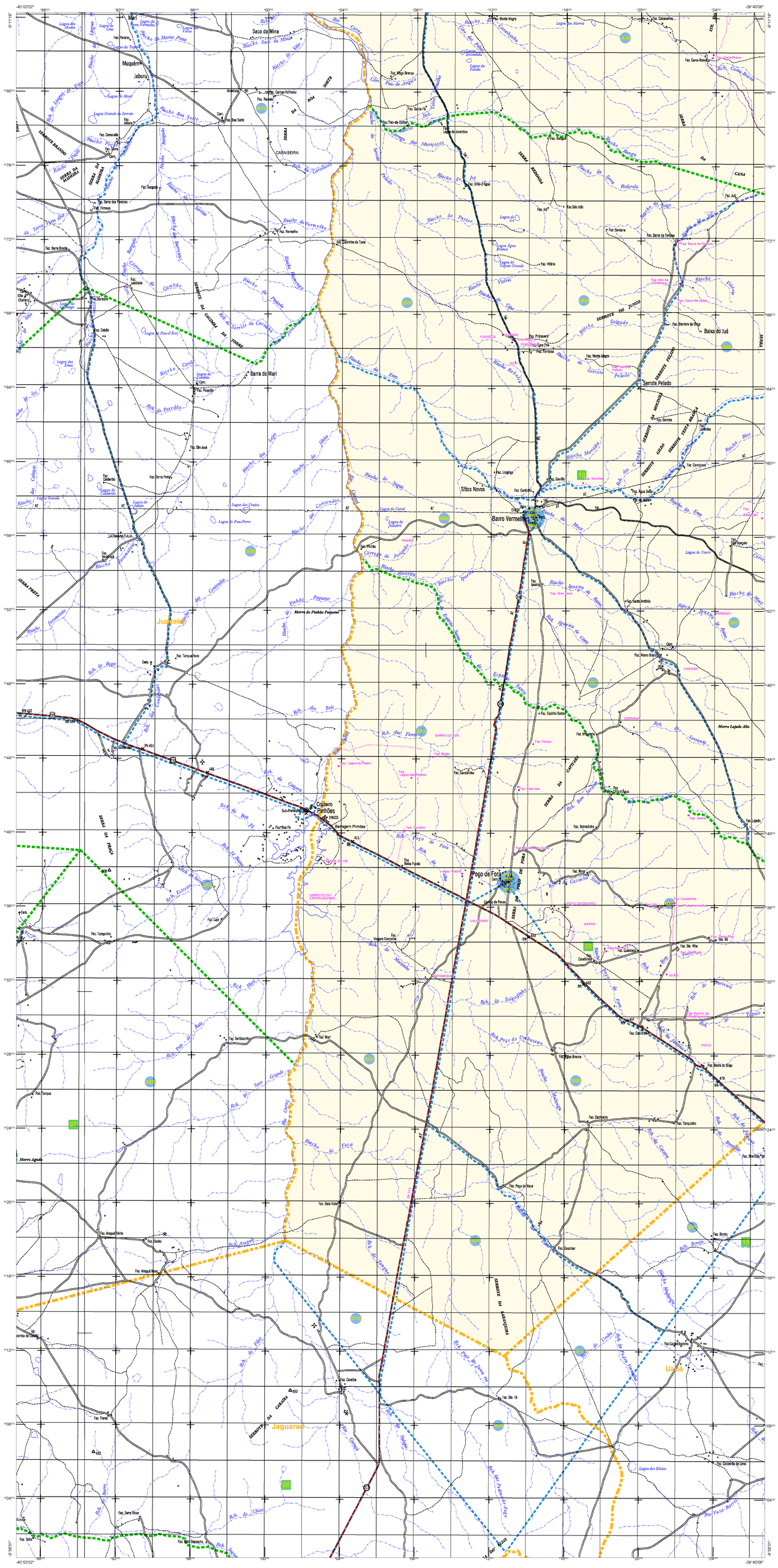


## CONVENÇÕES CARTOGRÁFICAS

### ELEMENTOS PLANIMÉTRICOS

Edificações
- Igreja. Escola. Mina
- Moinho de vento. Moinho de água
- Campo de emergência. Farol
- Localidades

Linha transmissora de energia. Cerca
Linha telefônica

Rodovias
- auto-estrada
- pavimentada
- sem pavimentação
- sem pavimentação — trafego perigoso — trafego impedido
- caminho carroçável
- trilha, caminho e picada
- prefixo de estrada: federal, estadual

Ferrovias
- bitola larga — em construção
- bitola estreita — em uso — em desuso

### ELEMENTOS ALTIMÉTRICOS

Ponto trigonométrico. Referência de nível
Ponto astronômico. Ponto barométrico
Cota comprovada
Superfície deformada. Areia

### ELEMENTOS DE HIDROGRAFIA

Curso d'água intermitente
Lago ou lagoa intermitente
Terreno sujeito a inundação. Salina
Brejo ou pântano
Poço (água). Nascente
Rápidos e cataratas grandes
Rápidos e cataratas
Rocha submersa e a descoberto
Molhe e represa: terra e alvenaria
Ancoradouro. Rio seco ou de aluvião
Recife rochoso

ATUALIZAÇÕES CARTOGRÁFICAS
COR MAGENTA - Levantamentos por GPS e/ou Imagens de Satélites
COR VERDE - Lançamento aproximado sem comprovação cartográfica

| Convenções Temáticas | | | |
|---|---|---|---|
| Limites: Distrital | | | |
| Sub-Distrital | | | |
| Setor Censitário | | | |
| Identificação | | | |
| Distrito | Sub-Distrito | Setor Rural | Setor Urbano Aglomerado Rural |
| 05 | 05 | 0114 | 0000 |

LIMITES
- internacional
- interestadual (aproximado)
- intermunicipal
- áreas especiais

OBS: Os limites provenientes das folhas raster, representadas na cor preta estão desatualizados e devem ser desconsiderados

# MAPA MUNICIPAL ESTATÍSTICO

ESCALA : 1 : 100,000

Sistema de Coordenadas Geográfico em Latitude/Longitude - SIRGAS2000
Coordenadas Plano-Retangulares em UTM - SAD 69
Origem da quilometragem UTM: Equador e Meridiano WGr. 39
Acrescidas as constantes de 10.000 e 500 Km respectivamente
Este produto integra a coleção de mapas municipais gerados de forma semi-automatizada, a partir da junção das folhas do Mapeamento Sistemático Brasileiro produzida pelo IBGE, DSG e outros, em formato raster e/ou vetorial e da Malha Municipal Digital do IBGE, com atualização proveniente de diversas fontes, sem tratamento pleno de integração e completude dos elementos cartográficos.

MINISTÉRIO DO PLANEJAMENTO, ORÇAMENTO E GESTÃO
INSTITUTO BRASILEIRO DE GEOGRAFIA E ESTATÍSTICA
A DIRETORIA DE GEOCIÊNCIAS agradece a gentileza da comunicação de falhas ou omissões verificadas neste mapa.
AV. . Brasil, 15 E71 - Parada de Lucas
Rio de Janeiro-RJ - CEP 21.241-051

© IBGE - DIREITOS DE REPRODUÇÃO RESERVADOS

Divisão Político-Administrativa

| GEOCÓDIGO Distrito | GEOCÓDIGO Subdistrito | NOME |
|---|---|---|
| 290990105 | 290990105000 | Curaçá |
| 290990110 | 290990110000 | Barro Vermelho |
| 290990115 | 290990115000 | Patamuté |
| 290990120 | 290990120000 | Poço de Fora |
| 290990125 | 290990125000 | Riacho Seco |

Curaçá - BA

Localização do município no Mapeamento Sistemático

Fonte: Mapa Índice do Brasil - IBGE

Articulação das Partes do Mapa

Localização no Estado

CRONOLOGIA

| | |
|---|---|
| MALHA TERRITORIAL | 2010 |
| EDIÇÃO | 07/19/2011 |
| Informações relativas a documentação básica e atualização | Consultar Metadados |

ASPECTOS FÍSICOS

Mesorregião : VALE SÃO-FRANCISCANO DA BAHIA
Microrregião : JUAZEIRO
Altitude da Sede : Área :

| COORDENADAS DA SEDE | | MC |
|---|---|---|
| Latitude : -8.992 | E : 400191.55 | 39 |
| Longitude : -39.908 | N : 9005905.24 | |

IMPLEMENTAÇÃO

| | |
|---|---|
| Coordenação Técnica: Coordenação de Cartografia | CCAR |
| Coordenação Temática: Coordenação de Estruturas Territoriais | CETE |
| Unidades Produtoras: Unidades Estaduais do IBGE | |
| Disseminação: Centro de Documentação e Disseminação da Informação | CDDI |

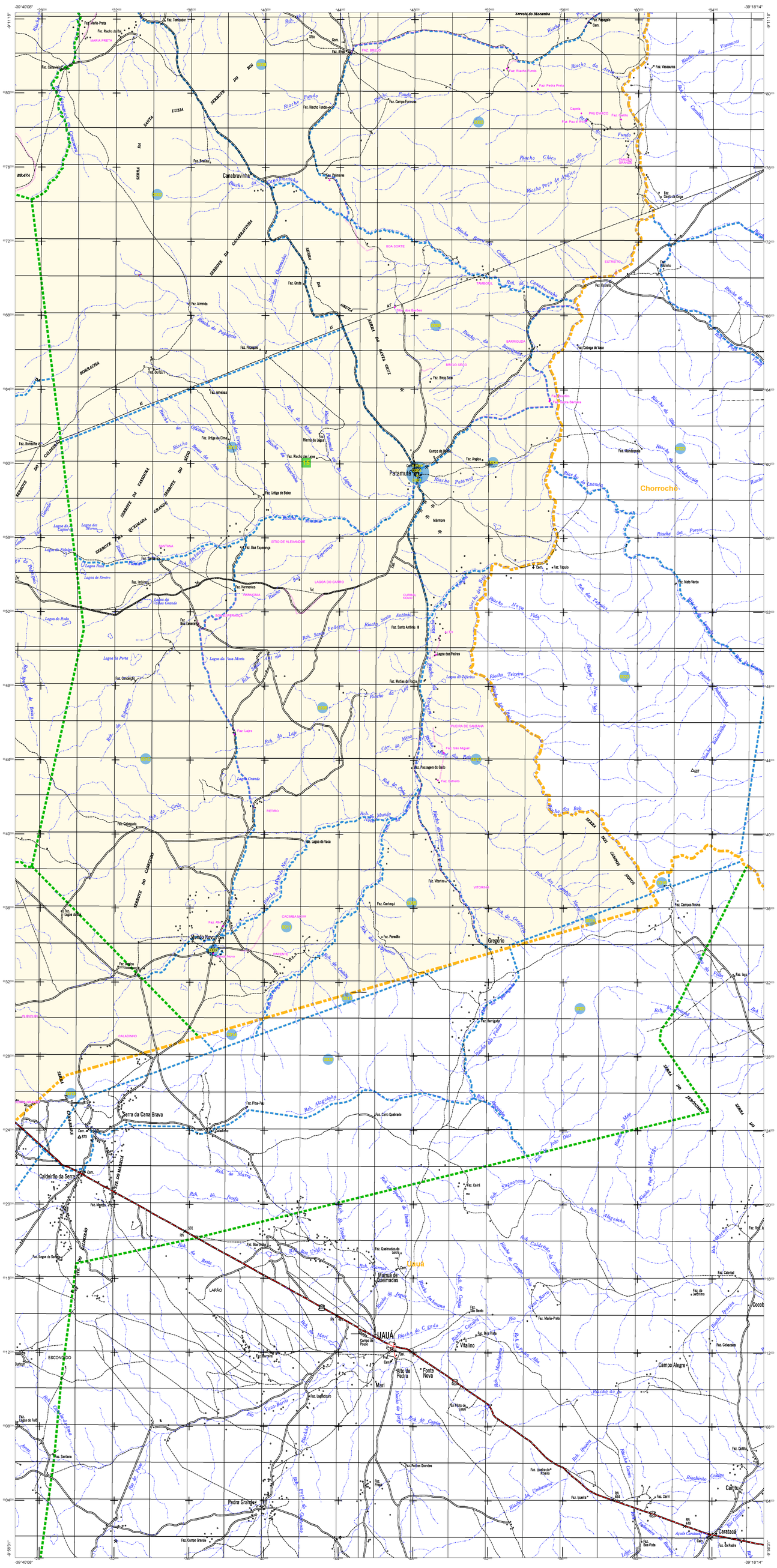
Curaçá
Patamuté
Chorrochó
Uauá
Macururé
Cansanção
Canudos
Jeremoabo
Serra da Canabrava
Caldeirão da Serra
Mirandiba
Tacaratu
Rodelas
Paulo Afonso
Pedra Grande
Santa Brígida
Jatobá
Inajá
Tucano
Rio Vasa-Barris
Rio Curaçá
Rio Macururé
Rio Jacuípe
Rio Itapicuru
Rio Pajeú
Rio Pontal
Rio Tourão
Rio Jacuípe
Rio Itapicuru
Rio Vaza

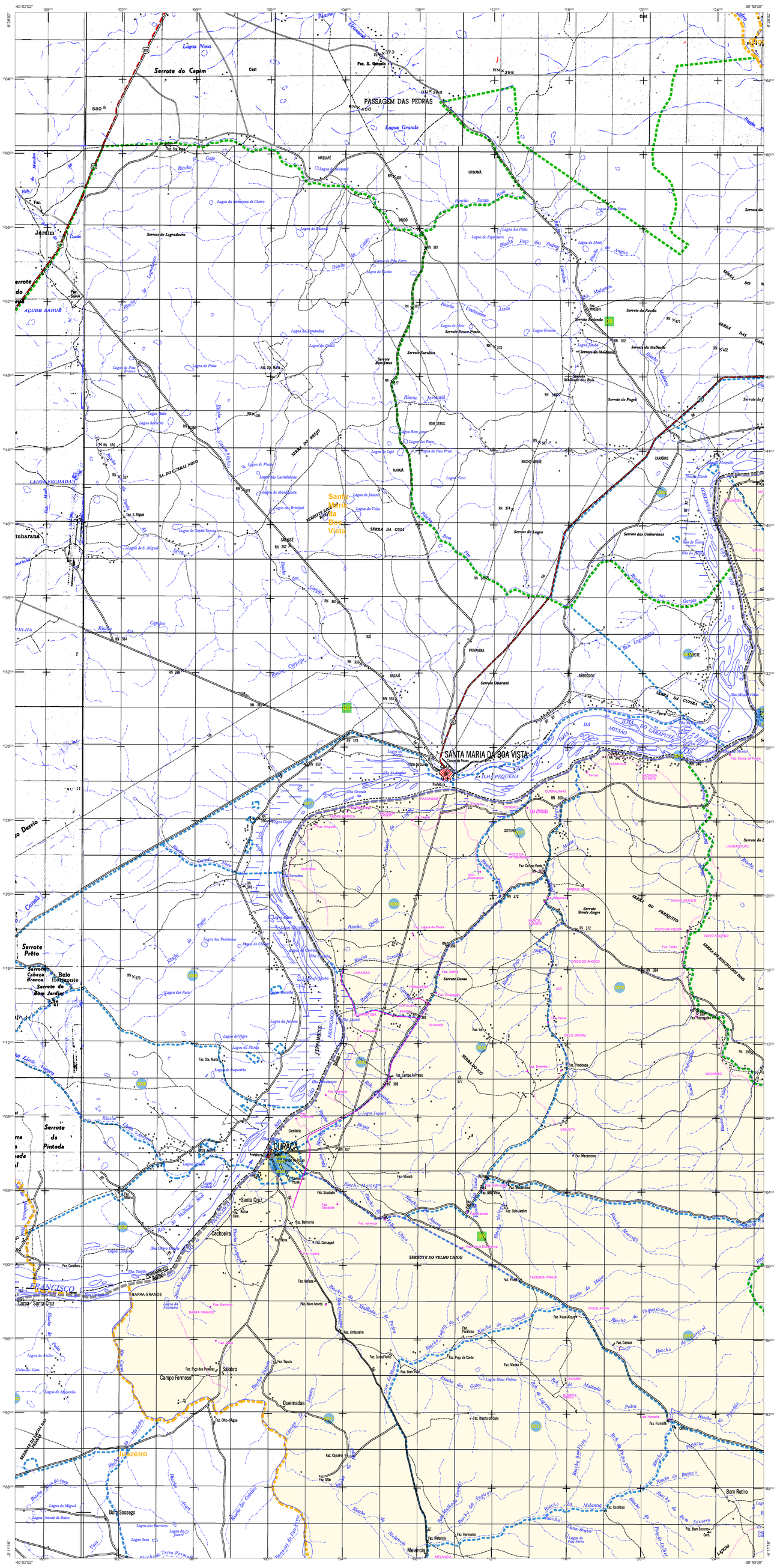


## CONVENÇÕES CARTOGRÁFICAS

### ELEMENTOS PLANIMÉTRICOS

Edificações
- Igreja. Escola. Mina
- Moinho de vento. Moinho de água
- Campo de emergência. Farol
- Localidades

Linha transmissora de energia. Cerca
Linha telefônica

Rodovias
- auto-estrada
- pavimentada
- sem pavimentação
- sem pavimentação — trabalho periódico
- caminho carroçável
- trilha, caminho e picada
- prefixo de estrada: federal, estadual

Ferrovias
- bitola larga
- bitola estreita

### ELEMENTOS ALTIMÉTRICOS

- Ponto trigonométrico. Referência de nível
- Ponto astronômico. Ponto barométrico
- Cota comprovada
- Superfície deformada. Areia

### ELEMENTOS DE HIDROGRAFIA

- Curso d'água intermitente
- Lago ou lagoa intermitente
- Terreno sujeito a inundação. Salina
- Brejo ou pântano
- Poço (água). Nascente
- Rápidos e cataratas grandes
- Rápidos e cataratas
- Rocha submersa e a descoberto
- Molhe e represa: terra e alvenaria
- Ancoradouro. Rio seco ou de aluvião
- Recife rochoso

ATUALIZAÇÕES CARTOGRÁFICAS
COR MAGENTA - Levantamentos por GPS e/ou Imagens de Satélites
COR VERDE - Lançamento aproximado sem comprovação cartográfica

| Convenções Temáticas | | | |
|---|---|---|---|
| Limites: Distrital | | | |
| Sub-Distrital | | | |
| Setor Censitário | | | |
| Identificação | | | |
| Distrito | Sub-Distrito | Setor Rural | Setor Urbano Aglomerado Rural |
| 05 | 05 | 0014 | 0005 0006 0007 |

LIMITES
- internacional
- interestadual
- intermunicipal (aproximado)
- áreas especiais

OBS: Os limites provenientes das folhas raster, representadados na cor preta estão desatualizados e devem ser desconsiderados

# MAPA MUNICIPAL ESTATÍSTICO

ESCALA : 1 : 100,000

Sistema de Coordenadas Geográfico em Latitude/Longitude - SIRGAS2000
Coordenadas Plano-Retangulares em UTM - SAD 69
Origem da quilometragem UTM: Equador e Meridiano WGr. 39
Acrescidas as constantes de 10.000 e 500 Km respectivamente

Este produto integra a coleção de mapas municipais gerados de forma semi-automatizada, a partir da junção das folhas do Mapeamento Sistemático Brasileiro produzida pelo IBGE, DSG e outros, em formato raster e/ou vetorial e da Malha Municipal Digital do IBGE, com atualização proveniente de diversas fontes, sem tratamento pleno de integração e completude dos elementos cartográficos.

MINISTÉRIO DO PLANEJAMENTO, ORÇAMENTO E GESTÃO
INSTITUTO BRASILEIRO DE GEOGRAFIA E ESTATÍSTICA
A DIRETORIA DE GEOCIÊNCIAS agradece a gentileza da comunicação de falhas ou omissões verificadas neste mapa.
AV. Brasil, 15 671 - Parada de Lucas
Rio de Janeiro-RJ - CEP 21.241-051

IBGE - DIREITOS DE REPRODUÇÃO RESERVADOS

Divisão Político-Administrativa

| GEOCÓDIGO Distrito | GEOCÓDIGO Subdistrito | NOME |
|---|---|---|
| 290990105 | 290990105000 | Curaçá |
| 290990110 | 290990110000 | Barro Vermelho |
| 290990115 | 290990115000 | Patamuté |
| 290990120 | 290990120000 | Poço de Fora |
| 290990125 | 290990125000 | Riacho Seco |

Localização do município no Mapeamento Sistemático

Fonte: Mapa Índice do Brasil - IBGE

Articulação das Partes do Mapa

Localização no Estado

Curaçá - BA

ASPECTOS FÍSICOS

| | |
|---|---|
| Mesorregião | VALE SÃO-FRANCISCANO DA BAHIA |
| Microrregião | JUAZEIRO |
| Altitude da Sede : | Área : |
| COORDENADAS DA SEDE | |
| Latitude : -8.992 | E : 400191.55 |
| Longitude : -39.908 | N : 9005905.24 |
| | MC 39 |

IMPLEMENTAÇÃO

| | |
|---|---|
| Coordenação Técnica: Coordenação de Cartografia | CCAR |
| Coordenação Temática: Coordenação de Estruturas Territoriais | CETE |
| Unidades Produtoras: Unidades Estaduais do IBGE | |
| Disseminação: Centro de Documentação e Disseminação da Informação | CDDI |

CRONOLOGIA

| | |
|---|---|
| MALHA TERRITORIAL | 2010 |
| EDIÇÃO | 07/19/2011 |
| Informações relativas a documentação básica e atualização | Consultar Metadados |

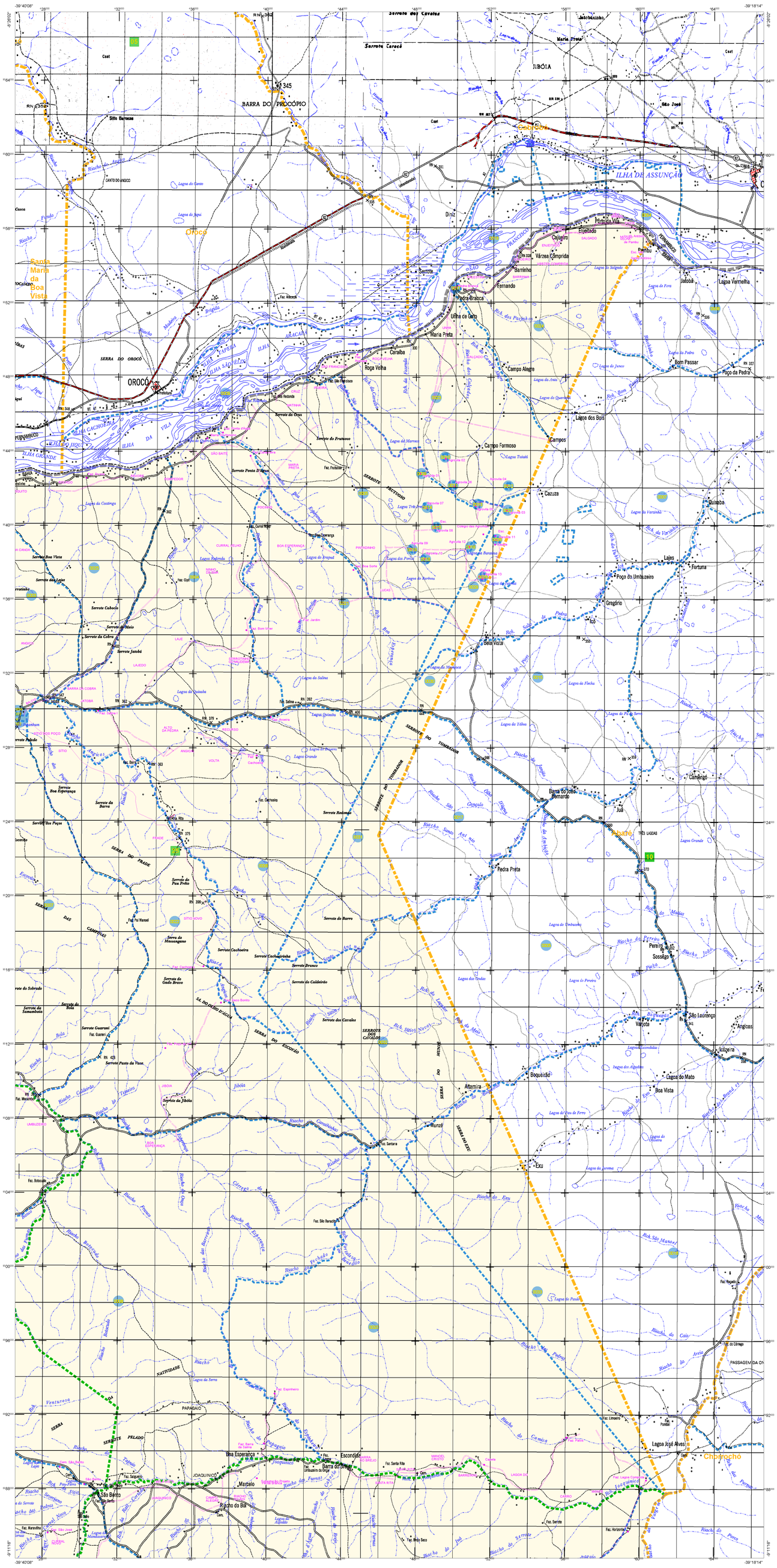
BARRA DO PROCÓPIO
JIBÓIA
ILHA DE ASSUNÇÃO
OROCÓ
Diniz
Porto da Vila
Caldeiro
Várzea Comprida
Barrinho
Fernando
Pedra Branca
Ilha de Cima
Maria Preta
Caraíba
Roça Velha
Campo Alegre
Campo Formoso
Campos
Lagoa dos Bois
Cazuza
Quixaba
Lajes
Fortuna
Poço do Umbuzeiro
Gregório
Icó
Bela Vista
Jatobá
Lagoa Vermelha
Bom Passar
Poço da Pedra
Pedra Preta
Bom Jesus
Bernardo
Juá
Pilatos
Pereiros
Sossego
São Lourenço
Angicos
Icozeira
Lagoa do Mato
Boa Vista
Altamira
Boqueirão
Munzé
Exu
Lagoa José Alves
Choiochó
Santa Boa
Marcelo
São Bento
Rancho do Boi
Escondida
Boa Esperança
Barra do Jacaré
Pedra Preta
Lagoa do Mato
Lagoa do Exu
Lagoa José Alves
Lagoa dos Bois
Lagoa Vermelha
Lagoa Grande
Lagoa da Serra
Lagoa do Pindá
Lagoa do Exu
Lagoa do Ferro
Lagoa do Olivença
Lagoa do Jurema
Lagoa do Pindá
Lagoa do Pedro
Lagoa do Junco
Lagoa do Amio
Lagoa do Queimada
Lagoa do Marrecas
Lagoa do Tiririká
Lagoa da Fera
Lagoa do Salgado
Lagoa da Salina
Lagoa do Quinoha
Lagoa do Tilhoa
Lagoa da Flecha
Lagoa do Pé de Serra
Lagoa do Mangueira
Lagoa do Cimbuzeiro
Lagoa do Pereiro
Lagoa das Vendas
Lagoa do Caldeirão
Lagoa do Pindá
Lagoa do Pindá
Lagoa do Pindá