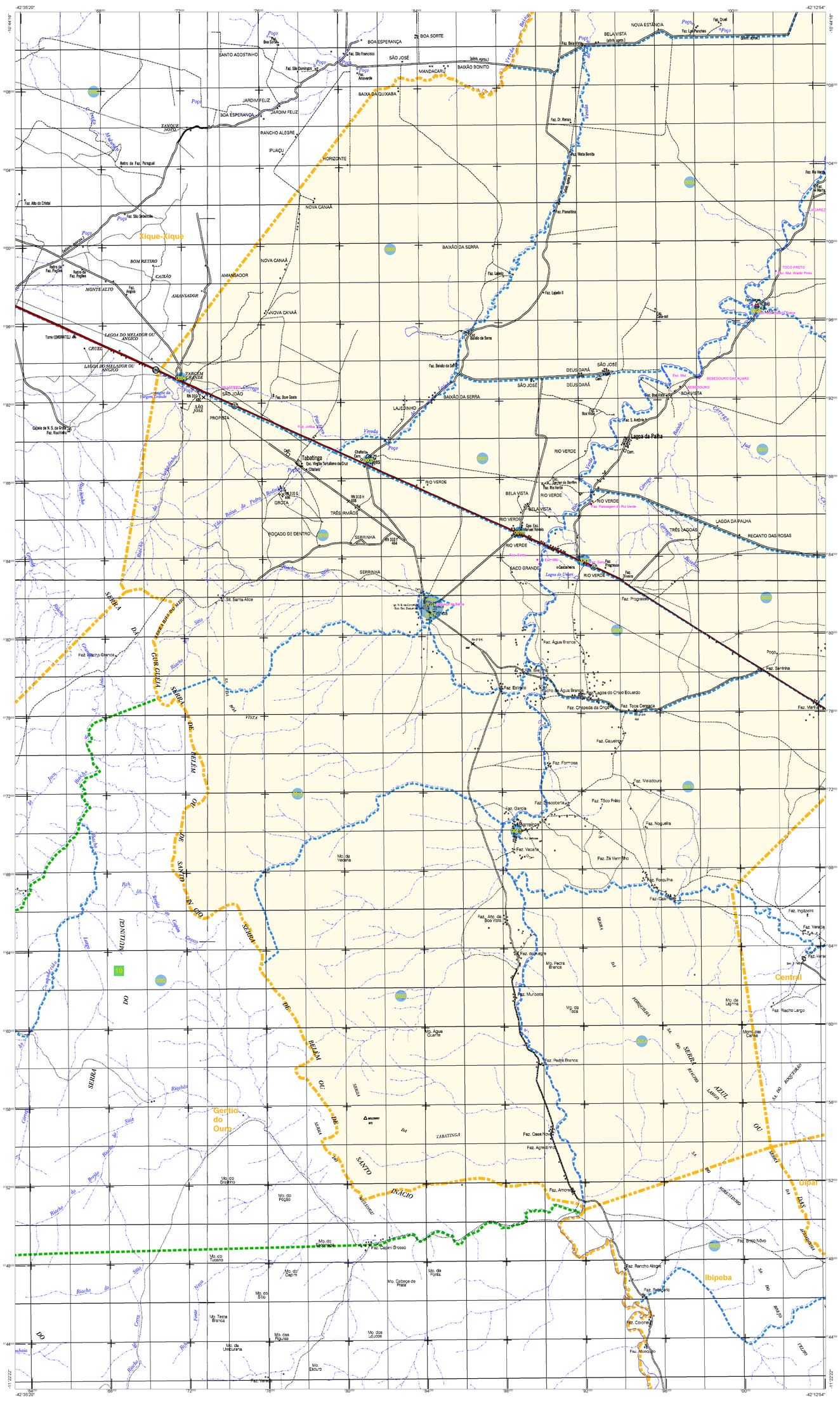
Xique-Xique
Gentio do Ouro
Central
Ourai
Ibipeba
SANTO INÁCIO DE BELÉM
SERRA DA GUIA
SERRA DO MULUNGU
SERRA AZUL
SERRA DA TABATINGA
SERRA DO ARAÇUAIZINHO
SERRA DO ARAÇUAIZINHO DAS JAMBEIRAS
SERRA DO MELADO
SERRA DA BOA VISTA
SERRA DA FORQUILHA
SERRA DO RIACHO LARGO
SERRA DO RIACHO DO SILVA
SERRA DO RIACHO DO CAPIM

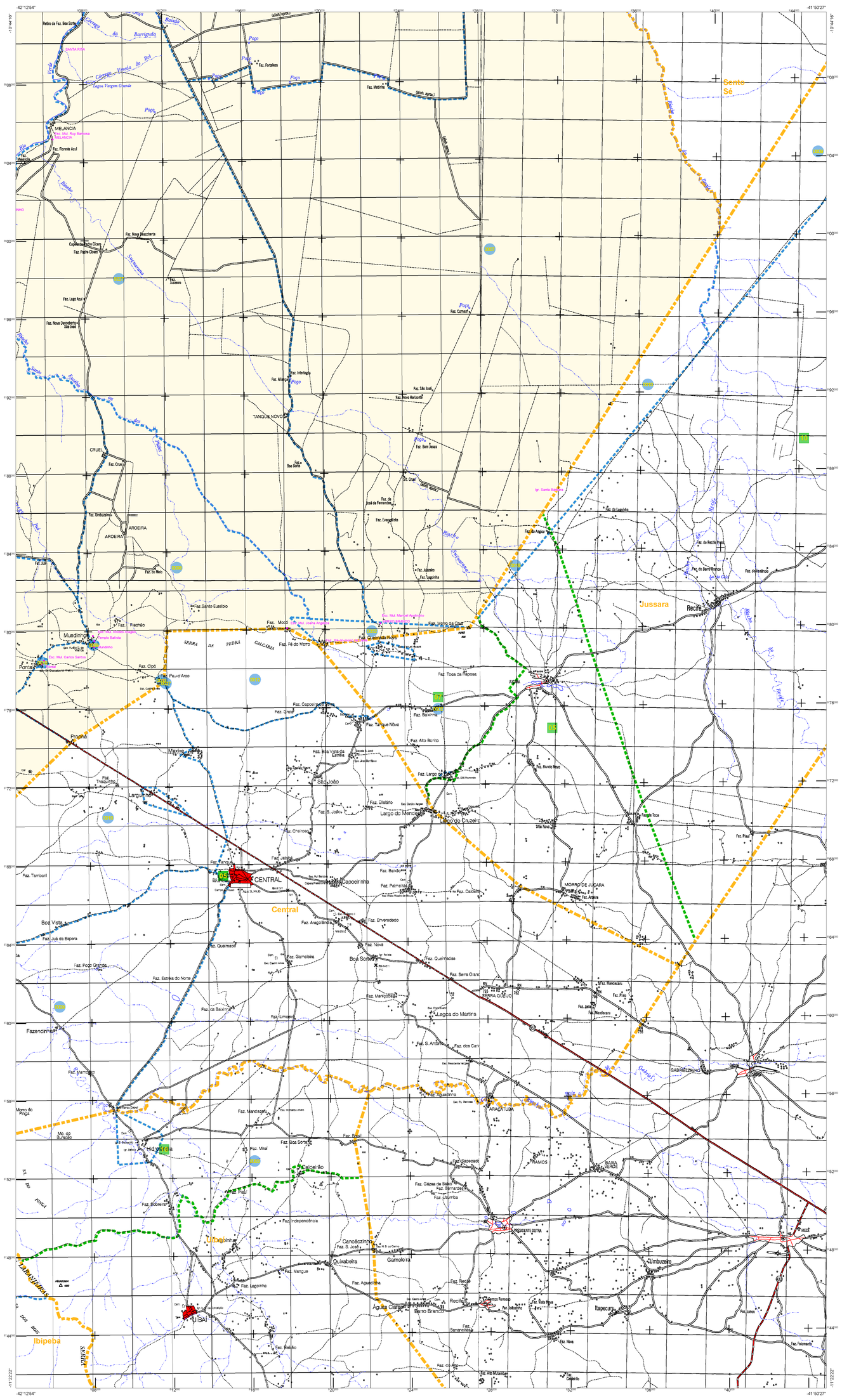
-42°12'54"
-41°50'27"
-10°44'16"
-11°22'22"
MELANCIA
CRUEL
TANQUE NOVO
AROEIRA
Mundingo
Ponta
Proprietá
Maxixe
Larguinho
CENTRAL
Boa Sorte
Fazenzinha
Morro do Pinga
Hidrolândia
UIBAÍ
Jussara
Recife
Central
Ibipeba
Sertão Sé
Lagoa do Martins
GABRIZINHO
ARAÇATUBA
RAMOS
BAIXA VERDE
PRESIDENTE DUTRA
Canabrazinho
Quixabeira
Gameleira
Água Clara
Barro Branco
Itapecuru
Umbuzeiro
MORRO DE JUCARA
SERRA QUEIJO
SERRA DA PEDRA GALGÁDA
Rio Paraguaçu
Rio Jacuípe
Rio Paraíba
Rio Pindaí
Rio Pinga
Rio Recife
Rio Itapecuru
Rio Umbuzeiro
Rio Gameleira
Rio Quixabeira
Rio Canabrazinho
Rio Barro Branco
Rio Água Clara
Rio Tanque Novo
Rio Boa Sorte
Rio Cruel
Rio Melancia
Rio Proprietá
Rio Maxixe
Rio Larguinho
Rio Hidrolândia
Rio Uibaí
Rio Ibipeba
Rio Jacuípe

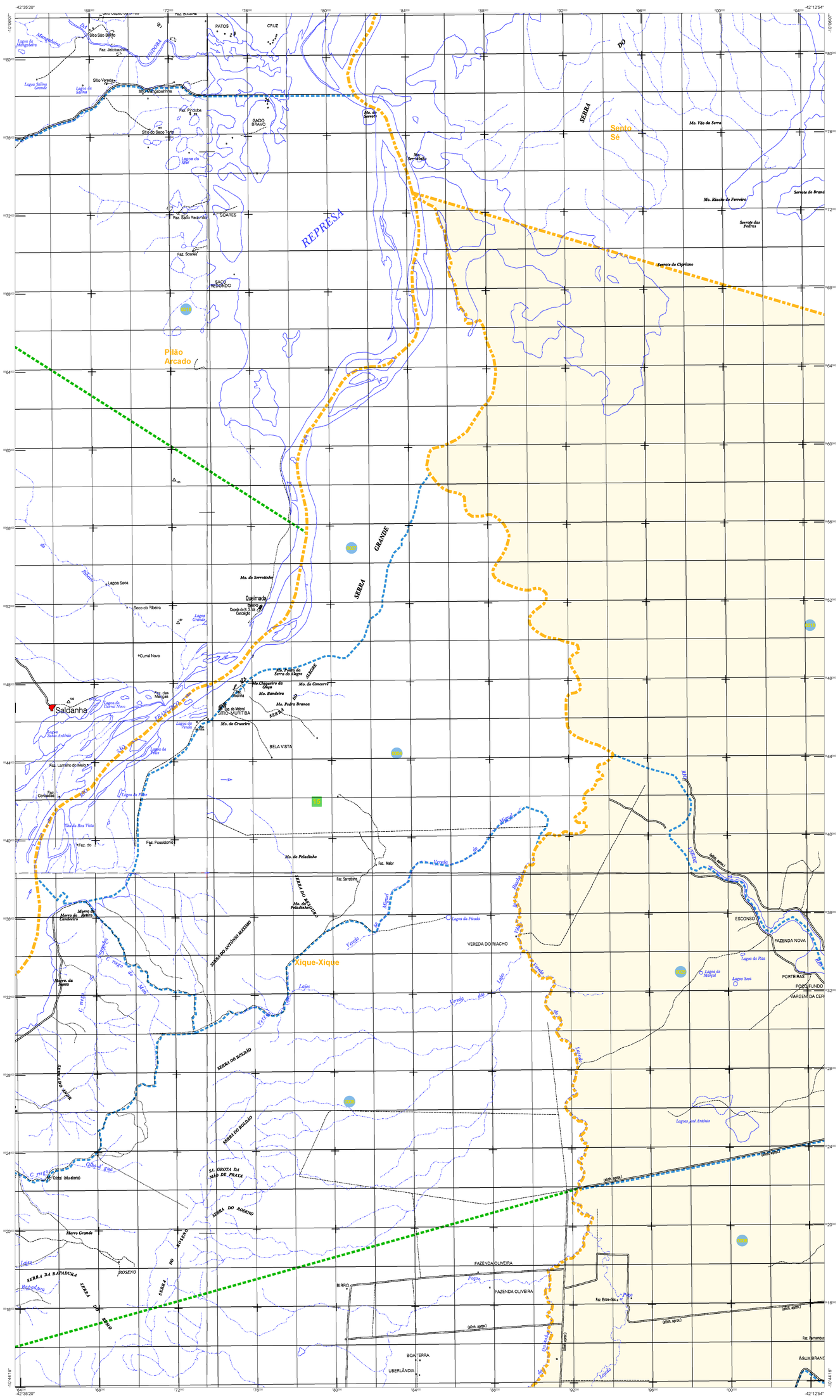
Saldanha
Xique-Xique
Pilão Arcado
Queimada
REPRESA
SERRA GRANDE
SERRA DO ANTONIO MAXIMO
SERRA DO BOLEIAO
SERRA DO ROSENO
SERRA DA RAPADURA
SERRA DO PIRIPIRIPAO
SERRA DO PALMEIRAO
SERRA DO ALTO DO MIGUEL
SERRA DO ALTO DO ANDRE
SERRA DO ALTO DO ANIM
SERRA DO ALTO DO ROSENO
SERRA DO ALTO DO PIRIPIRIPAO
SERRA DO ALTO

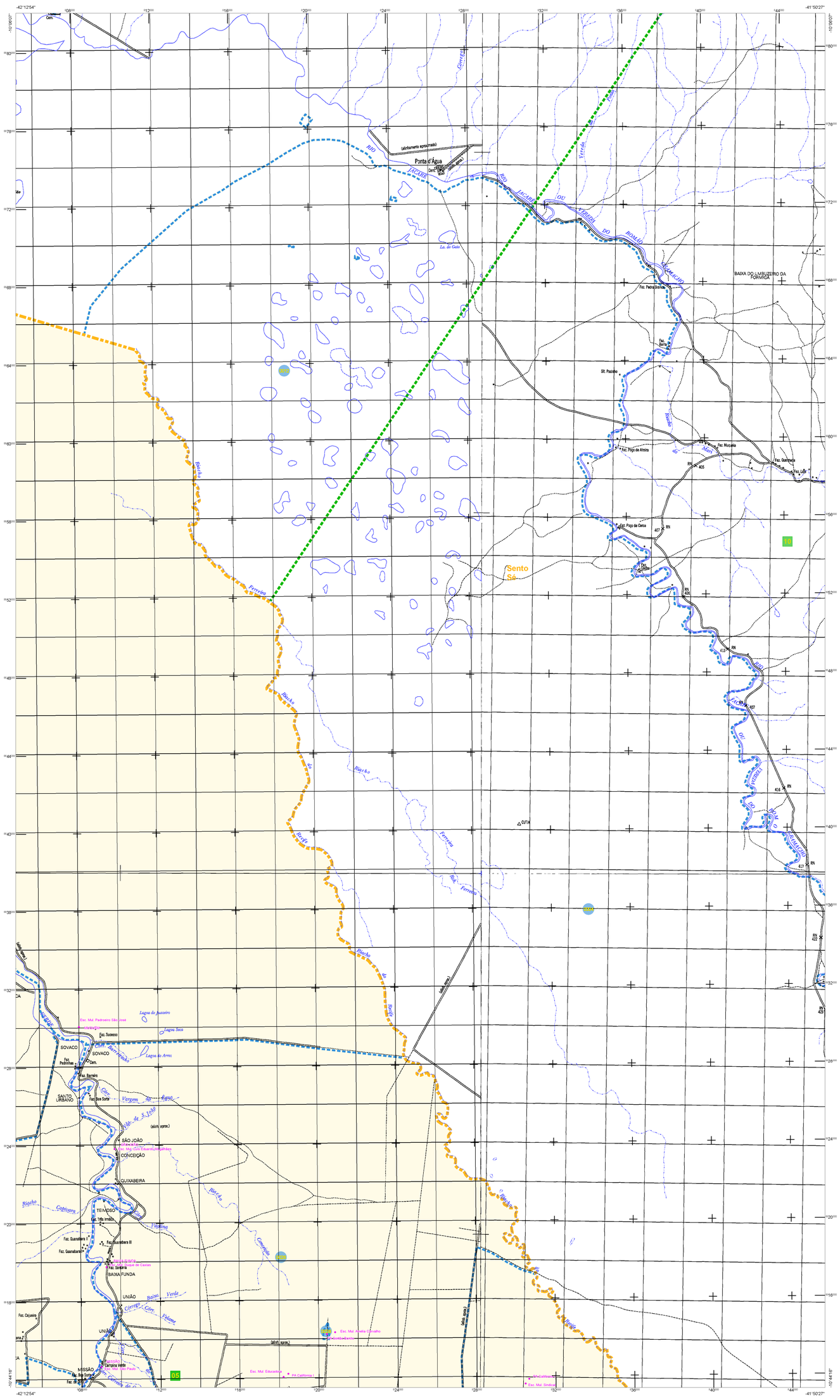

CONVENÇÕES CARTOGRÁFICAS

ELEMENTOS PLANIMÉTRICOS

Edificações
- Igreja. Escola. Mina
- Moinho de vento. Moinho de água
- Campo de emergência. Farol
- Localidades

Linha transmissora de energia. Cerca

Linha telefônica

Rodovias
- auto-estrada
- pavimentada
- sem pavimentação
- sem pavimentação — trecho perdido
- caminho carroçável
- trilha, caminho e picada
- prefixo de estrada: federal, estadual

Ferrovias
- bitola larga
- bitola estreita

ELEMENTOS ALTIMÉTRICOS

- Ponto trigonométrico. Referência de nível
- Ponto astronômico. Ponto barométrico
- Cota comprovada
- Superfície deformada. Areia

ELEMENTOS DE HIDROGRAFIA

- Curso d'água intermitente
- Lago ou lagoa intermitente
- Terreno sujeito a inundação. Salina
- Brejo ou pântano
- Poço (água). Nascente
- Rápidos e cataratas grandes
- Rápidos e cataratas
- Rocha submersa e a descoberto
- Molhe e represa: terra e alvenaria
- Ancoradouro. Rio seco ou de aluvião
- Recife rochoso

ATUALIZAÇÕES CARTOGRÁFICAS

COR MAGENTA - Levantamentos por GPS e/ou Imagens de Satélites

COR VERDE - Lançamento aproximado sem comprovação cartográfica

Convenções Temáticas			
Limites: Distrital			
Sub-Distrital			
Setor Censitário			
Identificação			
Distrito	Sub-Distrito	Setor Rural	Setor Urbano Aglomerado Rural
05	05	0014	0005

LIMITES
- internacional
- interestadual
- intermunicipal (aproximado)
- áreas especiais

OBS: Os limites provenientes das folhas raster, representadas na cor preta estão desatualizados e devem ser desconsiderados

MAPA MUNICIPAL ESTATÍSTICO

ESCALA : 1 : 100,000

Sistema de Coordenadas Geográfico em Latitude/Longitude - SIRGAS2000
Coordenadas Plano-Retangulares em UTM - SAD 69
Origem da quilometragem UTM: Equador e Meridiano WGr. 45
Acrescidas as constantes de 10.000 e 500 Km respectivamente

Este produto integra a coleção de mapas municipais gerados de forma semi-automatizada, a partir da junção das folhas do Mapeamento Sistemático Brasileiro produzida pelo IBGE, DSG e outros, em formato raster e/ou vetorial e da Malha Municipal Digital do IBGE, com atualização proveniente de diversas fontes, sem tratamento pleno de integração e completude dos elementos cartográficos.

MINISTÉRIO DO PLANEJAMENTO, ORÇAMENTO E GESTÃO
INSTITUTO BRASILEIRO DE GEOGRAFIA E ESTATÍSTICA
A DIRETORIA DE GEOCIÊNCIAS agradece a gentileza da comunicação de falhas ou omissões verificadas neste mapa.
AV. Brasil, 15 671 - Parada de Lucas
Rio de Janeiro-RJ - CEP 21.241-051

© IBGE - DIREITOS DE REPRODUÇÃO RESERVADOS

Divisão Político-Administrativa

GEOCÓDIGO		NOME
Distrito	Subdistrito	
291535305	291535300500	Itaguaçu da Bahia
291535305	291535300500	ITAGUAÇU DA BAHIA

Localização do município no Mapeamento Sistemático

Fonte: Mapa Índice do Brasil - IBGE

Articulação das Partes do Mapa

Localização no Estado

CRONOLOGIA

MALHA TERRITORIAL	2010
EDIÇÃO	7/20/2011
Informações relativas a documentação básica e atualização	Consultar Metadados

Itaguaçu da Bahia - BA

ASPECTOS FÍSICOS

Mesorregião : VALE SÃO-FRANCISCANO DA BAHIA

Microrregião : BARRA

Altitude da Sede : Área :

COORDENADAS DA SEDE

		MC
Latitude : -11.012	E : 784223.88	45
Longitude : -42.399	N : 8781456.6	

IMPLEMENTAÇÃO

Coordenação Técnica:
Coordenação de Cartografia — CCAR

Coordenação Temática:
Coordenação de Estruturas Territoriais — CETE

Unidades Produtoras:
Unidades Estaduais do IBGE

Disseminação:
Centro de Documentação e Disseminação da Informação — CDDI