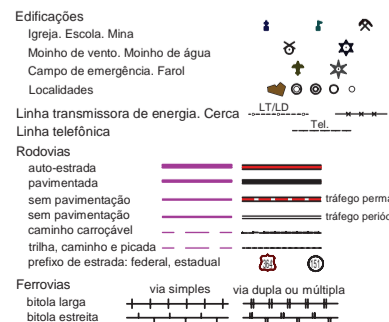
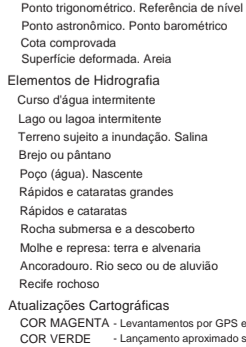


**Convenções Cartográficas**

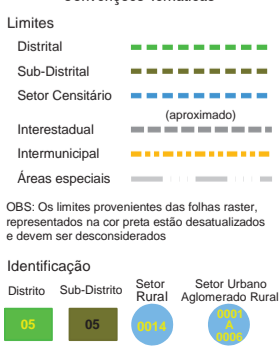
**Elementos Planimétricos**



**Elementos Altimétricos**



**Convenções Temáticas**



**Escala**

1:250.000

Sistema de Coordenadas Geográficas em Latitud/Longitud - SIRGAS2000  
Coordenadas Plano-Rectangulares em UTM - SAD 69  
Origem da quilometragem UTM: Equador e Meridiano 39 WGR  
Acrescidas as constantes de 10.000 e 500 Km respectivamente.  
Este produto integra a coleção de mapas municipais gerados de forma semi-automatizada, a partir da junção das folhas do Mapeamento Sistemático Brasileiro produzida pelo IBGE, DSG e outros, em formato raster e/ou vetorial e da Malha Municipal Digital do IBGE, com atualização proveniente de diversas fontes, sem tratamento pleno de integração e completude dos elementos cartográficos.

**Cronologia**  
Malha Territorial: 2010 Edição: 07/06/2010  
Informações relativas a documentação básica e atualização:  
[www.metadados.geo.ibge.gov.br](http://www.metadados.geo.ibge.gov.br)  
MINISTÉRIO DO PLANEJAMENTO, ORÇAMENTO E GESTÃO  
INSTITUTO BRASILEIRO DE GEOGRAFIA E ESTATÍSTICA  
A DIRETORIA DE GEOCÊNCIAS agradece a gentileza da comunicação de falhas ou omissões verificadas neste mapa.  
Av. Brasil, 15.671 - Parada de Lucas  
Rio de Janeiro-RJ - CEP 21.241-051  
© IBGE - Direitos de reprodução reservados

**Divisão Político-administrativa**

| GEOCÓDIGO |             | NOME        |
|-----------|-------------|-------------|
| Distrito  | Subdistrito |             |
| 291720105 |             | Ituaçu      |
| 291720130 |             | Tranqueiras |

**ITUAÇU - BA**

**Aspectos Físicos**

Mesorregião: CENTRO SUL BAIANO  
Microrregião: BRUMADO

Altitude da sede: Área:  
Coordenadas da sede

|            |    |    |
|------------|----|----|
| Latitude:  | E: | MC |
| Longitude: | N: | 39 |

**Implementação**  
Coordenação Técnica: Coordenação de Cartografia - CCAR  
Coordenação Temática: Coordenação de Estruturas Territoriais - CETE  
Unidades Produtoras: Unidades estaduais do IBGE  
Disseminação: Centro de Documentação e Disseminação da Informação - CDDI