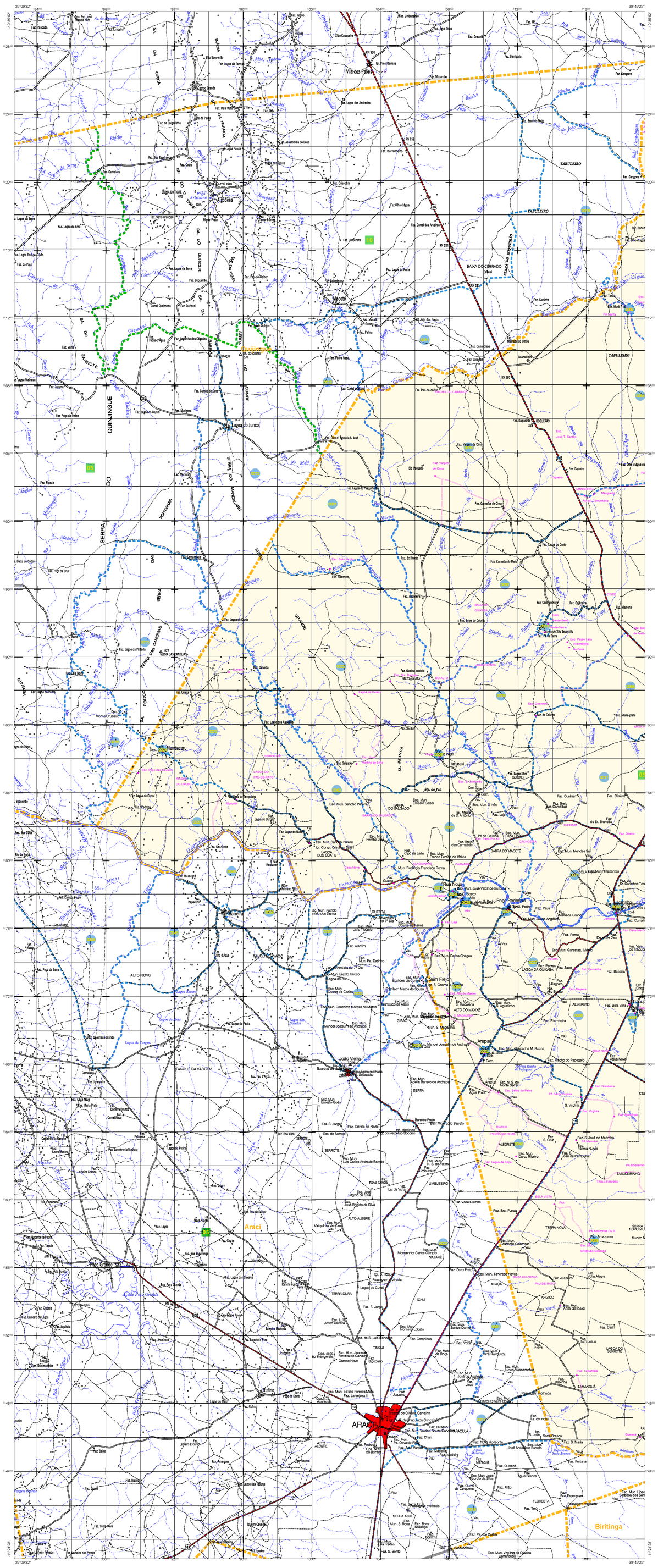

CONVENÇÕES CARTOGRÁFICAS

ELEMENTOS PLANIMÉTRICOS

Edificações
- Igreja. Escola. Mina
- Moinho de vento. Moinho de água
- Campo de emergência. Farol
- Localidades

Linha transmissora de energia. Cerca
Linha telefônica

Rodovias
- auto-estrada
- pavimentada
- sem pavimentação
- sem pavimentação
- caminho carroçável
- trilha, caminho e picada
- prefixo de estrada: federal, estadual

Ferrovias
- bitola larga
- bitola estreita

ELEMENTOS ALTIMÉTRICOS

Ponto trigonométrico. Referência de nível
Ponto astronômico. Ponto barométrico
Cota comprovada
Superfície deformada. Areia

ELEMENTOS DE HIDROGRAFIA

Curso d'água intermitente
Lago ou lagoa intermitente
Terreno sujeito a inundação. Salina
Brejo ou pântano
Poço (água). Nascente
Rápidos e cataratas grandes
Rápidos e cataratas
Rocha submersa e a descoberto
Molhe e represa: terra e alvenaria
Ancoradouro. Rio seco ou de aluvião
Recife rochoso

ATUALIZAÇÕES CARTOGRÁFICAS
COR MAGENTA - Levantamentos por GPS e/ou Imagens de Satélites
COR VERDE - Lançamento aproximado sem comprovação cartográfica

MAPA MUNICIPAL ESTATÍSTICO

Convenções Temáticas
Limites: Distrital
Sub-Distrital
Setor Censitário

Identificação

Distrito	Sub-Distrito	Setor Rural	Setor Urbano Aglomerado Rural
05	05	0014	0000 0000

LIMITES
- internacional
- interestadual
- intermunicipal
- áreas especiais (aproximado)

OBS: Os limites provenientes das folhas raster, representadados na cor preta estão desatualizados e devem ser desconsiderados

ESCALA : 1 : 100.000

Sistema de Coordenadas Geográfico em Latitude/Longitude - SIRGAS2000
Coordenadas Plano-Retangulares em UTM - SAD 69
Origem da quilometragem UTM: Equador e Meridiano WGr. 39
Acrescidas as constantes de 10.000 e 500 Km respectivamente

Este produto integra a coleção de mapas municipais gerados de forma semi-automatizada, a partir da junção das folhas do Mapeamento Sistemático Brasileiro produzida pelo IBGE, DSG e outros, em formato raster e/ou vetorial e da Malha Municipal Digital do IBGE, com atualização proveniente de diversas fontes, sem tratamento pleno de integração e completude dos elementos cartográficos.

MINISTÉRIO DO PLANEJAMENTO, ORÇAMENTO E GESTÃO
INSTITUTO BRASILEIRO DE GEOGRAFIA E ESTATÍSTICA
A DIRETORIA DE GEOCIÊNCIAS agradece a gentileza da comunicação de falhas ou omissões verificadas neste mapa.
AV. Brasil, 15 671 - Parada de Lucas
Rio de Janeiro-RJ - CEP.21.241-051

IBGE - DIREITOS DE REPRODUÇÃO RESERVADOS

Divisão Político-Administrativa

GEOCÓDIGO Distrito	GEOCÓDIGO Subdistrito	NOME
293190505	293190505000	Tucano

Localização do municipio no Mapeamento Sistemático

Fonte: Mapa Índice do Brasil - IBGE

Articulação das Partes do Mapa

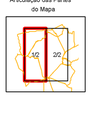

Localização no Estado

Tucano - BA

ASPECTOS FÍSICOS

Mesorregião:	NORDESTE BAIANO
Microrregião:	EUCLIDES DA CUNHA
Altitude da Sede:	Área:
COORDENADAS DA SEDE	
Latitude: -10.963	E: 523271.97
Longitude: -38.787	N: 8788099.27
MC	39

IMPLEMENTAÇÃO

Coordenação Técnica: Coordenação de Cartografia	CCAR
Coordenação Temática: Coordenação de Estruturas Territoriais	CETE
Unidades Produtoras: Unidades Estaduais do IBGE	
Disseminação: Centro de Documentação e Disseminação da Informação	CDDI

CRONOLOGIA

MALHA TERRITORIAL	2010
EDIÇÃO	07/20/2011
Informações relativas a documentação básica e atualização	Consultar Metadados

Tucano-BA

2931905

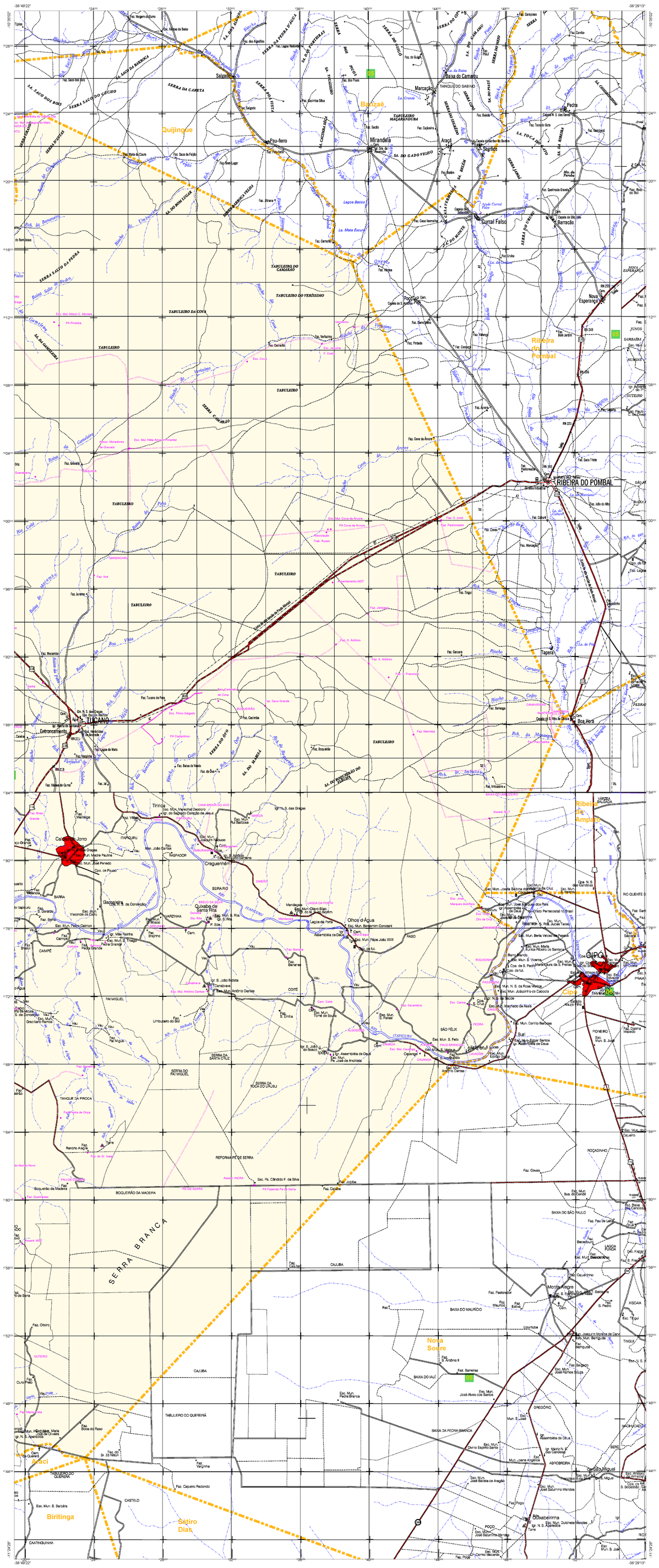
TUCANO
RIBEIRA DO POMBAL
CIPÓ
Quijingue
Biritinga
Sátiro Dias
Ribeira do Pombal
Ribeira do Amparo
Nova Soure
Araci
Cipó
Tucano
Mirandela
Pau-ferro
Salgado
Baixa do Camamu
Marcação
Araçá
Curral Falso
Barracão
Nova Esperança
Tapera
Boa Hora
Tiririca
Caldeirão Jorro
Quixaba de Santa Rita
Olhos d'Água
Burl
Monte Alegre
Quixabeirinha
Entroncamento
Pedra
Beriza
Creguenhém
Gacesiaria
CAIMPE
SÃO FÉLIX
BOQUEIRÃO DA MADEIRA
REFORMA PÉ DE SERRA
TANQUE DA PIROCA
SERRA BRANCA
CAJUBA
TABULEIRO DO QUEREIRÁ
BAIXA DA PEDRA BRANCA
BAIXA DO MAURÍCIO
BAIXA DO IAUÁ
CASTELO
CAATINGUINHA
SIRIGÓRIO
ABROBREIRA
CORREGO MIGUEL
POÇO
TABULEIRO
TABULEIRO DA COVA
TABULEIRO DO CAMARÃO
TABULEIRO DO VERÍSSIMO
SERRA DA CARETA
SERRA DO CAMARÃO
SERRA DA PEDRA
SERRA SACO DA PEDRA
SERRA DO OVO
SERRA DA SANTA CRUZ
SERRA DO PAI MIGUEL
SERRA DA TOCA DO URUBU
SERRA DO MARIA
SERRA DO BORBOREMA DO PEDRA
SERRA DA GAMELEIRA
SERRA DO PAI MIGUEL
SERRA DA CARETA
SERRA DO VITA
SERRA DOS PICOS
SERRA DO CHAMAMU
SERRA DO MEIO
SERRA DO PAULO
SERRA DO MONTE
SERRA DO CAJUEIRO
SERRA DO OURO
SERRA DO CAJUEIRO
SERRA DO CAMARÃO
SERRA DO CAMARÃO
SERRA DO CAMARÃ