

ELEMENTOS PLANIMÉTRICOS

CONVENÇÕES CARTOGRÁFICAS

ELEMENTOS ALTIMÉTRICOS

ELEMENTOS DE HIDROGRAFIA

LIMITES

ATUALIZAÇÕES CARTOGRÁFICAS

OSB: Os limites provenientes das folhas "rotas" representadas na cor verde são atualizações e devem ser desconsiderados.

MAPA MUNICIPAL ESTATÍSTICO

Convenções Temáticas

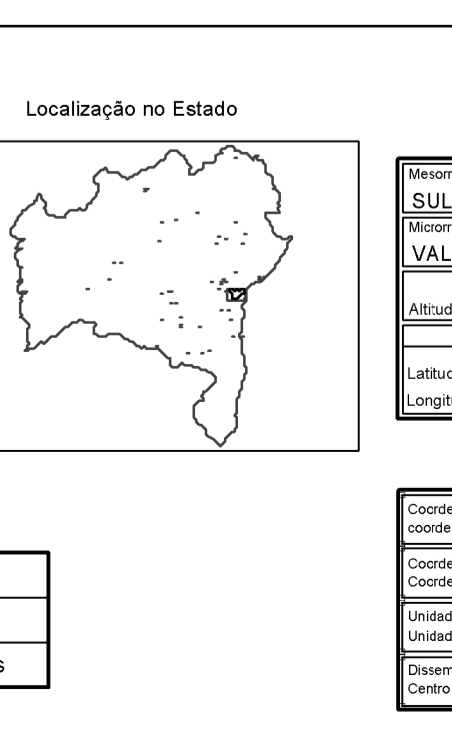
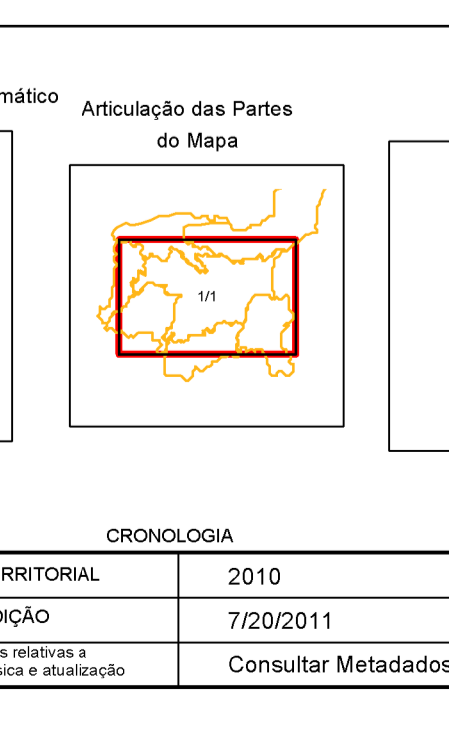
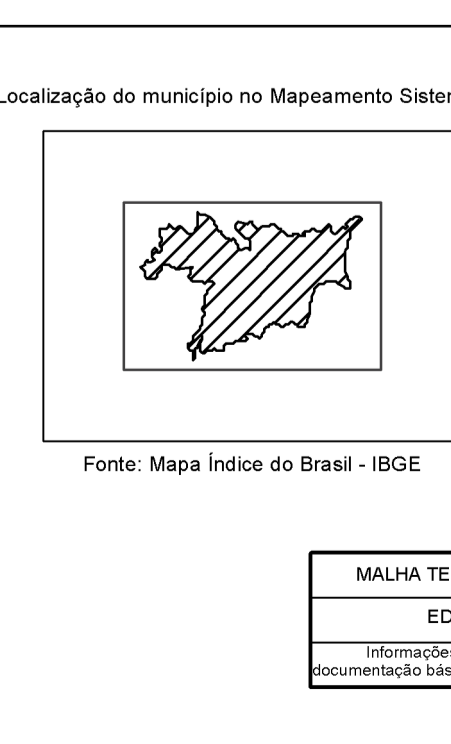
Identificação

Escala: 1 : 100.000

MINISTÉRIO DO PLANEJAMENTO, ORÇAMENTO E GESTÃO

IBGE

GEODÉSIMIO	Sub-Domínio	NOME
0000000	0000000	Brasil
0000000	0000000	Bahia
0000000	0000000	Valença



Valença - BA

ASPECTOS FÍSICOS

Unidade Federativa	SUL BAIANO
Município	VALENÇA
Área da Sede	
Coordenadas Geográficas	
Latitude	-13.37
Longitude	-38.073
Altitude	42095.64
Superfície	8521040.52
População	39

CLASSIFICAÇÃO

Coordenação Técnica	Coordenação de Cartografia	CGAR
Coordenação de Trabalho	Coordenação de Cartografia Temática	CTET
Coordenação de Trabalho	Unidade de Cartografia de IBGE	
Coordenação	Unidade de Cartografia e Estatística de IBGE	

CRONOLOGIA

Malha Territorial	2010
Edição	7/20/2011
Atualização	Consultar Metadados