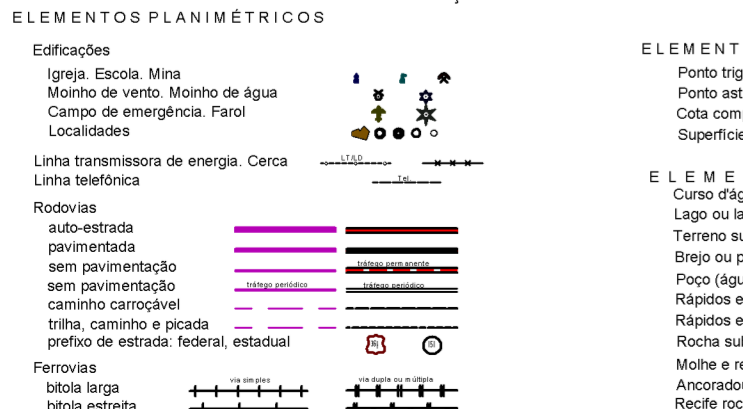



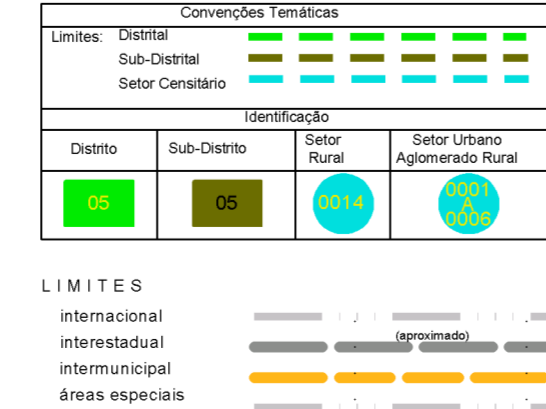
ELEMENTOS PLANIMÉTRICOS



ELEMENTOS ALTIMÉTRICOS



CONVENÇÕES CARTOGRÁFICAS

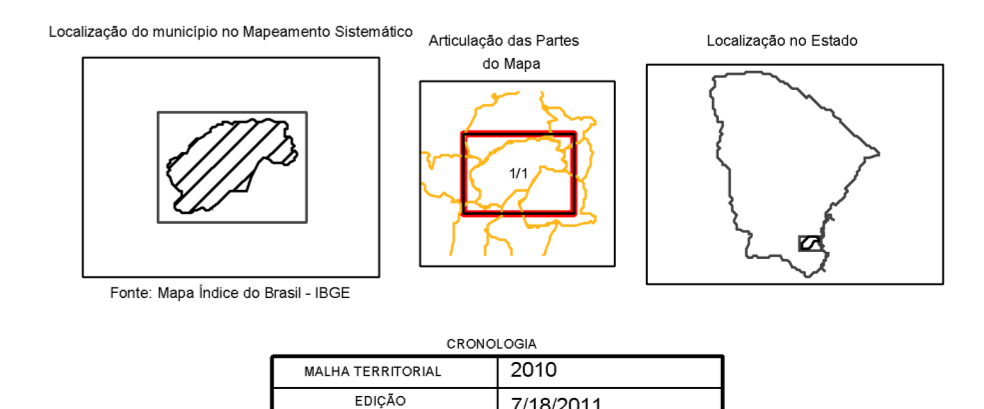


MAPA MUNICIPAL ESTATÍSTICO



GEOCODIGO		Nome	
DISTRI	SETOR	CE	CE
230170300	2301703000	Aurora	
230170301	23017031000	Serra Verde	
230170302	23017031000	Barra	

Localização do município no Mapeamento Sistemático



Aurora - CE

ASPECTOS FÍSICOS	
Município	AURORA
Distrito	AURORA
Coordenadas	Latitude: -6.943 Longitude: -38.968
Altitude	100m
Área	39 km²

IMPLEMENTAÇÃO	
Coordenação Técnica	CLAR
Coordenação Cartográfica	CLAR
Coordenação de Elaboração de Territórios	CLAR
Coordenação de Elaboração de Dados	CLAR
Coordenação de Elaboração de Dados	CLAR
Coordenação de Elaboração de Dados	CLAR

CRONOLOGIA	
Malha Territorial	2010
Edição	7/18/2011
Atualização de dados	Consultar Metadados