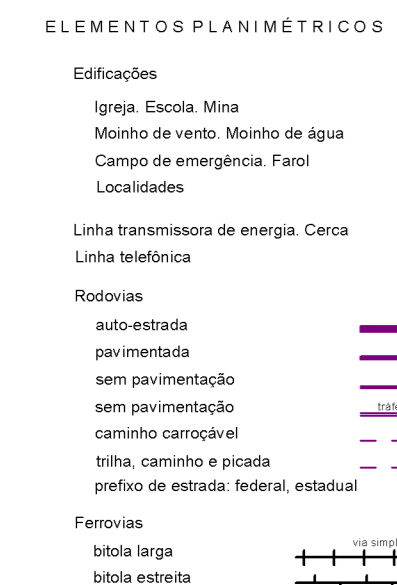
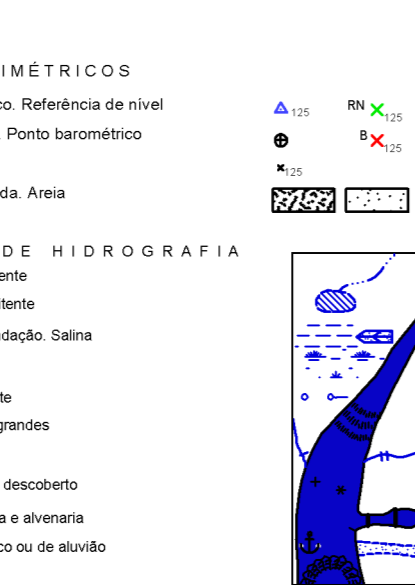



ELEMENTOS PLANIMÉTRICOS



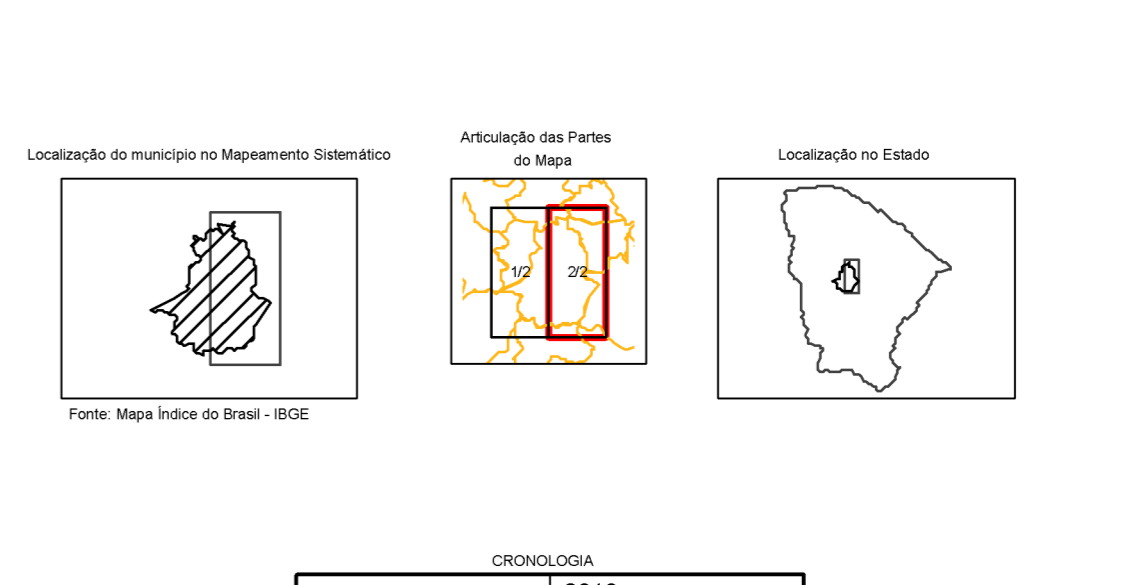
CONVENÇÕES CARTOGRÁFICAS



Condições Topográficas	
Limites: Distrito	Sub-Distrito
Sub-Distrito	Distrito
Sub-Distrito	Distrito

MAPA MUNICIPAL ESTATÍSTICO
 ESCALA: 1 : 100.000
 Sistema de Coordenadas Geográficas em Latitudes e Longitudes - SIRGAS 2011
 Origem da Substratagem: ITRM, Equador e Meridiano - WGS 84
 Análise de Imagem: ITRM, Equador e Meridiano - WGS 84
 Este produto integra a coleção de mapas municipais gerados de forma automatizada, a partir de dados dos Municípios do Mapeamento Cartográfico Brasileiro produzidos pelo IBGE. ODS e o produto em formato vetorial estão disponíveis no Mapa Municipal Digital do IBGE, que possibilita a consulta de dados em tempo real, em qualquer dispositivo de acesso à Internet e a obtenção de imagens cartográficas.

CELESTRE	CELESTRE	NOME
230240401	230240401	Boa Viagem
230240402	230240402	Boa Viagem
230240403	230240403	Boa Viagem
230240404	230240404	Boa Viagem
230240405	230240405	Boa Viagem
230240406	230240406	Boa Viagem
230240407	230240407	Boa Viagem
230240408	230240408	Boa Viagem
230240409	230240409	Boa Viagem
230240410	230240410	Boa Viagem
230240411	230240411	Boa Viagem
230240412	230240412	Boa Viagem
230240413	230240413	Boa Viagem
230240414	230240414	Boa Viagem
230240415	230240415	Boa Viagem
230240416	230240416	Boa Viagem
230240417	230240417	Boa Viagem
230240418	230240418	Boa Viagem
230240419	230240419	Boa Viagem
230240420	230240420	Boa Viagem
230240421	230240421	Boa Viagem
230240422	230240422	Boa Viagem
230240423	230240423	Boa Viagem
230240424	230240424	Boa Viagem
230240425	230240425	Boa Viagem
230240426	230240426	Boa Viagem
230240427	230240427	Boa Viagem
230240428	230240428	Boa Viagem
230240429	230240429	Boa Viagem
230240430	230240430	Boa Viagem
230240431	230240431	Boa Viagem
230240432	230240432	Boa Viagem
230240433	230240433	Boa Viagem
230240434	230240434	Boa Viagem
230240435	230240435	Boa Viagem
230240436	230240436	Boa Viagem
230240437	230240437	Boa Viagem
230240438	230240438	Boa Viagem
230240439	230240439	Boa Viagem
230240440	230240440	Boa Viagem
230240441	230240441	Boa Viagem
230240442	230240442	Boa Viagem
230240443	230240443	Boa Viagem
230240444	230240444	Boa Viagem
230240445	230240445	Boa Viagem
230240446	230240446	Boa Viagem
230240447	230240447	Boa Viagem
230240448	230240448	Boa Viagem
230240449	230240449	Boa Viagem
230240450	230240450	Boa Viagem
230240451	230240451	Boa Viagem
230240452	230240452	Boa Viagem
230240453	230240453	Boa Viagem
230240454	230240454	Boa Viagem
230240455	230240455	Boa Viagem
230240456	230240456	Boa Viagem
230240457	230240457	Boa Viagem
230240458	230240458	Boa Viagem
230240459	230240459	Boa Viagem
230240460	230240460	Boa Viagem
230240461	230240461	Boa Viagem
230240462	230240462	Boa Viagem
230240463	230240463	Boa Viagem
230240464	230240464	Boa Viagem
230240465	230240465	Boa Viagem
230240466	230240466	Boa Viagem
230240467	230240467	Boa Viagem
230240468	230240468	Boa Viagem
230240469	230240469	Boa Viagem
230240470	230240470	Boa Viagem
230240471	230240471	Boa Viagem
230240472	230240472	Boa Viagem
230240473	230240473	Boa Viagem
230240474	230240474	Boa Viagem
230240475	230240475	Boa Viagem
230240476	230240476	Boa Viagem
230240477	230240477	Boa Viagem
230240478	230240478	Boa Viagem
230240479	230240479	Boa Viagem
230240480	230240480	Boa Viagem
230240481	230240481	Boa Viagem
230240482	230240482	Boa Viagem
230240483	230240483	Boa Viagem
230240484	230240484	Boa Viagem
230240485	230240485	Boa Viagem
230240486	230240486	Boa Viagem
230240487	230240487	Boa Viagem
230240488	230240488	Boa Viagem
230240489	230240489	Boa Viagem
230240490	230240490	Boa Viagem
230240491	230240491	Boa Viagem
230240492	230240492	Boa Viagem
230240493	230240493	Boa Viagem
230240494	230240494	Boa Viagem
230240495	230240495	Boa Viagem
230240496	230240496	Boa Viagem
230240497	230240497	Boa Viagem
230240498	230240498	Boa Viagem
230240499	230240499	Boa Viagem
230240500	230240500	Boa Viagem



ASPECTOS FÍSICOS	
Município	SERTÕES CEARENSES
Município	SERTÃO DE QUIXEROMBIM
Estado	Ceará
Coordenadas da Sede	08° 38' S 78° 39' W
Altitude	150 m
Superfície	100 km²
Superfície Urbana	39 km²