


ELEMENTOS PLANIMÉTRICOS

- Edifícios
- Linha Escola, Mina
- Monte de vento, Monte de água
- Campos de emergência, Farol
- Localidades
- Linha transmissão de energia, Cerca
- Linha telefônica
- Rodovias
- Auto-estrada
- esplanada
- sem pavimentação
- camionete
- trilho, caminho e picada
- perfil de estrada, Federal, estadual
- Ferrovias
- tubo largo
- tubo estreito

CONVENÇÕES CARTOGRÁFICAS

- Elementos Altimétricos
- Elementos de Hidrografia
- Atualizações Cartográficas



Convenções Temáticas

Limites: Distrito	Sub-Distrito	Sector Censitário
Identificação	Distrito	Sub-Distrito
Sector Rural	Sector Urbano	Agglomerado Rural

LIMITES

- internacional
- intermunicipal
- intermunicipal
- áreas especiais

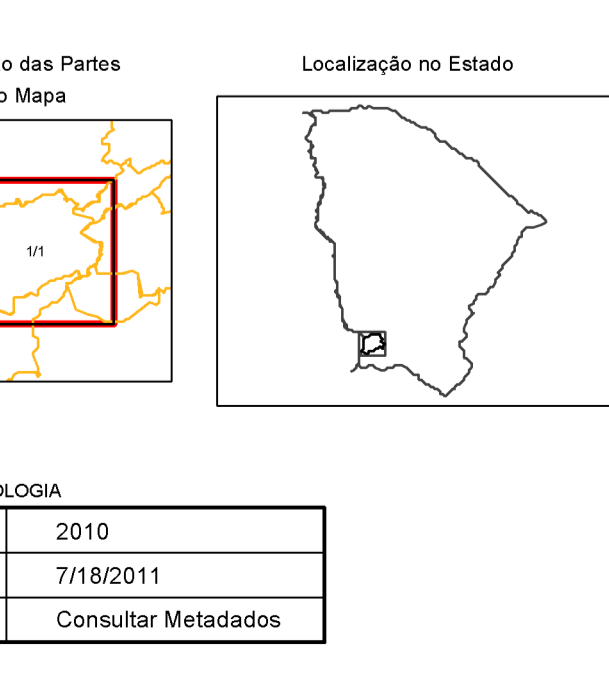
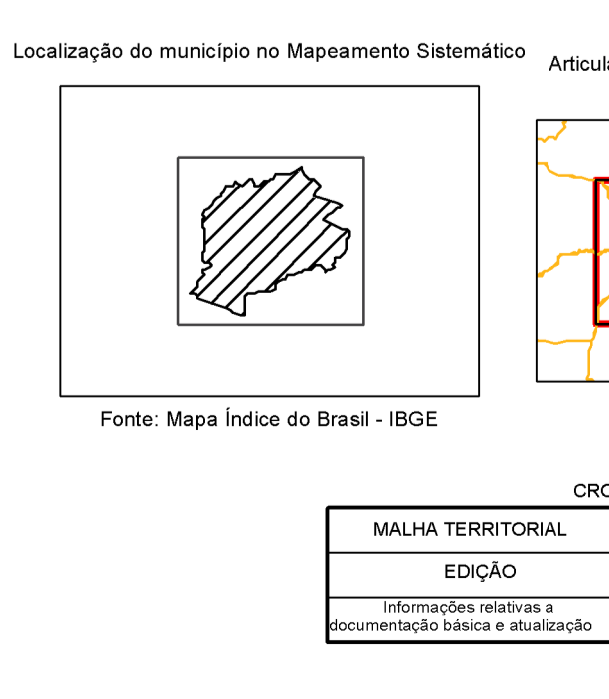
MAPA MUNICIPAL ESTATÍSTICO

Escala: 1 : 100.000

Sistema de Coordenadas Geográficas em Latitudes/Longitudes - SIRGAS 2000
Coordenadas Planas - Referenciadas em UTM - SAD 83
Origem de projeção: UTM, Datum: Sertão - 1968 - 18
Alturas são constantes de 10.000 a 200 Km respectivamente.
Este produto integra o sistema de mapas municipais produzidos pelo IBGE, sob a coordenação do Instituto Brasileiro de Geografia e Estatística, com a participação de técnicos do IBGE, com a utilização de dados de fontes externas, sem qualquer plano de atualização e correção dos elementos cartográficos.

MINISTÉRIO DO PLANEJAMENTO, ORÇAMENTO E GESTÃO
INSTITUTO BRASILEIRO DE GEOGRAFIA E ESTATÍSTICA
A CARTOGRAFIA DO IBGE atua na produção e na difusão de informações geográficas e estatísticas.
Av. Brasil, 15.071 - Parada de Lucas
Rio de Janeiro - CEP 22.251-900

GEOCÓDIGO	NOME
23027010	Campos Sales
23027011	Serra do Marão
23027012	Campos Sales
23027013	Campos Sales
23027014	Campos Sales
23027015	Campos Sales
23027016	Campos Sales
23027017	Campos Sales
23027018	Campos Sales
23027019	Campos Sales
23027020	Campos Sales



Campos Sales - CE

ASPECTOS FÍSICOS

Georreferenciado	SUL GEARENSE		
Georreferenciado	CHAPADA DO ARARIPE		
Altitude da Sede	Área		
Latitude	-7,074	Longitude	-40,376
Coordenada de Referência	348028,65	39	

IMPLEMENTAÇÃO

Coordenação Técnica	CCAR
Coordenação Operacional	CCAR
Elaboração de Dados	CCAR
Elaboração de Dados	CCAR
Elaboração de Dados	CCAR
Elaboração de Dados	CCAR