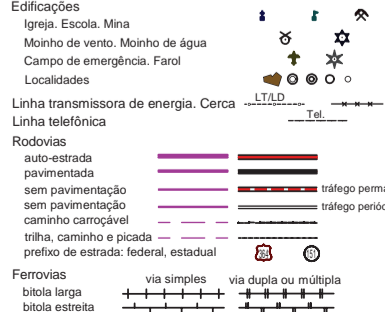
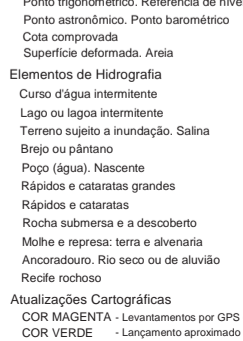


Convenções Cartográficas

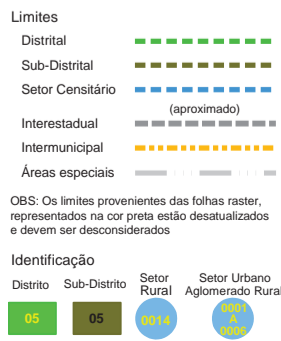
Elementos Planimétricos



Elementos Altimétricos



Convenções Temáticas



Escala

1:100.000
Sistema de Coordenadas Geográficas em Latitude/Longitude - SIRGAS2000
Coordenadas Plano-Rectangulares em UTM - SAD 69
Origem da quilometragem UTM: Equador e Meridiano 39 WGR
Acréscidas as constantes de 10.000 e 500 Km respectivamente.
Este produto integra a coleção de mapas municipais gerados de forma semi-automatizada, a partir da junção das folhas do Mapeamento Sistemático Brasileiro produzida pelo IBGE, DSG e outros, em formato raster e/ou vetorial e da Malha Municipal Digital do IBGE, com atualização proveniente de diversas fontes, sem tratamento pleno de integração e completude dos elementos cartográficos.

Cronologia
Malha Territorial: 2010 Edição: 07/06/2010
Informações relativas a documentação básica e atualização:
www.metadados.geo.ibge.gov.br
MINISTÉRIO DO PLANEJAMENTO, ORÇAMENTO E GESTÃO
INSTITUTO BRASILEIRO DE GEOGRAFIA E ESTATÍSTICA
A DIRETORIA DE GEOCÊNCIAS agradece a gentileza da comunicação de falhas ou omissões verificadas neste mapa.
Av. Brasil, 15.671 - Parada de Lucas
Rio de Janeiro-RJ - CEP 21.241-051
© IBGE - Direitos de reprodução reservados

Divisão Político-administrativa

GEOCÓDIGO		NOME
Distrito	Subdistrito	
230730405		Juazeiro do Norte
230730410		Marrocos
230730415		Padre Cicero

JUAZEIRO DO NORTE - CE

Aspectos Físicos		
Mesorregião: SUL CEARENSE		
Microrregião: CARIRI		
Altitude da sede:		Área:
Coordenadas da sede		
Latitude:	E:	MC
Longitude:	N:	39
Implementação		
Coordenação Técnica: Coordenação de Cartografia - CCAR		
Coordenação Temática: Coordenação de Estruturas Territoriais - CETE		
Unidades Produtoras: Unidades estaduais do IBGE		
Disseminação: Centro de Documentação e Disseminação da Informação - CDDI		