

ELEMENTOS PLANIMÉTRICOS

- Estações: Igreja, Escola, Mina, Monte de vento, Molino de água, Campo de emergência, Fariol, Localidade
- Linhas telefônicas de energia, Cerca
- Linhas telefônicas
- Rodovias: Auto-estrada, pavimentada, sem pavimentação, caminho caracolado, trilha, caminho e picada, perfil de estrada Federal, estadual, Fercovias
- Estação: Estação de trem, Estação de metrô

CONVENÇÕES CARTOGRÁFICAS

- ELEMENTOS ALTIMÉTRICOS**:
 - Ponto trigonométrico, Referência de nível
 - Ponto astronômico, Ponto barométrico
 - Cota comprovada
 - Superfície deformada, Área
- ELEMENTOS DE HIDROGRAFIA**:
 - Canal, Lago ou lagoa intermitente
 - Tanque sujeito a inundação, Seta
 - Ilha ou ilhéu
 - Praia
 - Rijoles e catenetas grandes
 - Rijoles e catenetas
 - Rio, ribeirão e afluente
 - Mulhe e represa, forta e diámetria
 - Ancoradouro, Rio seco ou de alívio
 - Rioção noturna

Convenções Temáticas

Limites: Diferença	Sub-Distrito	Sector Censitário
Identificação	Distrito	Sub-Distrito
Sector Rural	Sector Urbano	Agglomerado Rural

LIMITES

- internacional
- estadual
- municipal
- áreas especiais

OBR: Os limites provenientes das folhas raster, representados na cor preta estão atualizados e devem ser desconsiderados.

MAPA MUNICIPAL ESTATÍSTICO

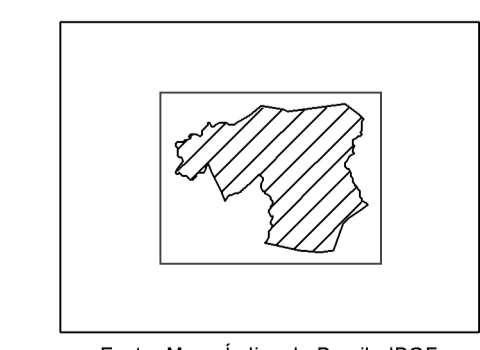
Escala: 1 : 100.000

Sistema de Coordenadas Geográficas em Latitudes/Longitudes - SIRGAS 2000
Coordenadas Planas - Referência em UTM - SAC 80
Datum de geodésico: UTM - Datum de Referência - WGS 84
Alturas em centímetros de 10.000 a 200 Km respectivamente
Este produto integra o sistema de dados geográficos de base cartográfica, produzido pelo IBGE, com o sistema de dados de base cartográfica de base geodésica, produzido pelo IBGE, com atualização proveniente de fontes externas, sem tratamento plano de projeção e contagem dos elementos cartográficos.

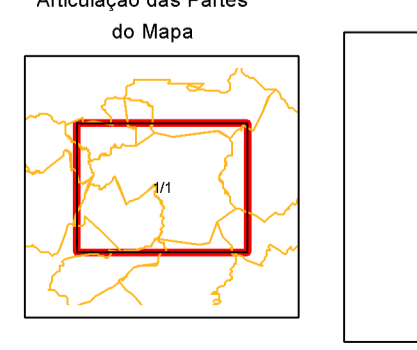
MINISTÉRIO DO PLANEJAMENTO, ORÇAMENTO E GESTÃO
INSTITUTO BRASILEIRO DE GEOGRAFIA E ESTATÍSTICA
MINISTÉRIO DE CIÊNCIAS, TECNOLOGIA E INOVAÇÃO
INSTITUTO NACIONAL DE RECURSOS ESPaciais
Av. Brasil, 15.071 - Parada de Lucas
Rio de Janeiro - RJ - CEP: 21.240-011

CEOCODIGO	CEOCODIGO	NOME
2310704	231070000	Pentecoste
2310704	231070100	Parque
2310704	231070200	Parque Sampaio
2310704	231070300	Estação de Trem

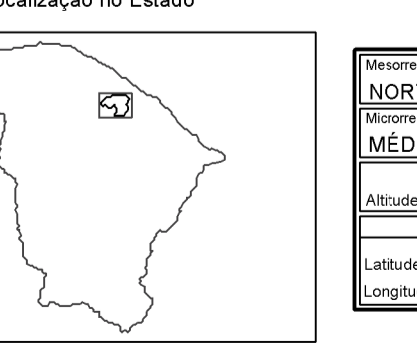
Localização do município no Mapeamento Sistemático



Articulação das Partes do Mapa



Localização no Estado



CRONOLOGIA

MALHA TERRITORIAL	2010
EDIÇÃO	07/14/2011
Informações relativas a documentação básica e atualização	Consultar Metadados

Pentecoste - CE

ASPECTOS FÍSICOS

Georrelatório	NORTE CEARENSE
Georrelatório	MÉDIO CURU
Altitude da Sede	Área
Latitude	-3.793
Longitude	-39.27
COORDENADAS DE REFERÊNCIA	39

IMPLEMENTAÇÃO

Coordenação Técnica	CCAR
Coordenação Terceira	CCAR
Coordenação de Estudos Territoriais	CETE
Unidade Produtora	Unidade Estatística do IBGE
Desenvolvimento	Centro de Documentação e Disseminação de Informação
CCDI	