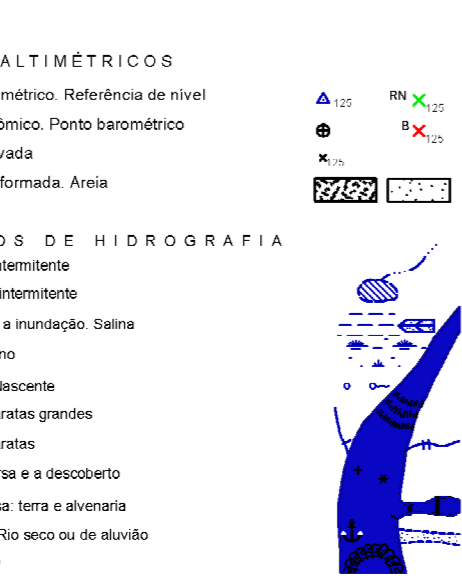


**ELEMENTOS PLANIMÉTRICOS**

- Estações: Igreja, Escola, Mina, Monte de vento, Molino de água, Campo de emergência, Favela, Localidade
- Linhas transmissoras de energia: Cereca
- Linhas telefônicas
- Rodovias: Auto-estrada pavimentada, sem pavimentação, caminho carroçável, trilha, caminho e picada, perfil de estrada federal, estadual
- Ferrovias: linha larga, bitola estreita

**CONVENÇÕES CARTOGRÁFICAS**

- ELEMENTOS ALTIMÉTRICOS**:
  - Plano trigonométrico, Referência de nível
  - Plano astronômico, Plano barométrico
  - Cota contornada
  - Quilômetro altimétrico, Anota
- ELEMENTOS DE HIDROGRAFIA**:
  - Colete água meteorológica
  - Lago ou lagoa intermitente
  - Tanque sujeito a inundação: Diaria
  - Ilhaço (permanente)
  - Ilhaço (permanente)
  - Rijado e cabeceira grandes
  - Rijado e cabeceira
  - Resaca sazonal e a descoberto
  - Mulhe e ripisilva: toza e aluvial
  - Assoreamento: Rio seco ou de aluvão
  - Rio: riocho



**Convenções Temáticas**

Limites	Distrito	Sub-Distrito	Satur Censitário
Limites internacionais	Limites municipais	Limites municipais	Limites municipais

**Identificação**

Distrito	Sub-Distrito	Satur Rural	Satur Urbano
[Color]	[Color]	[Color]	[Color]

**MAPA MUNICIPAL ESTATÍSTICO**

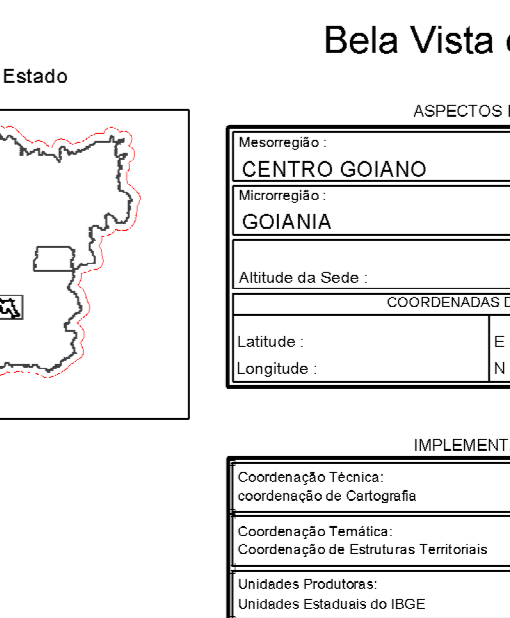
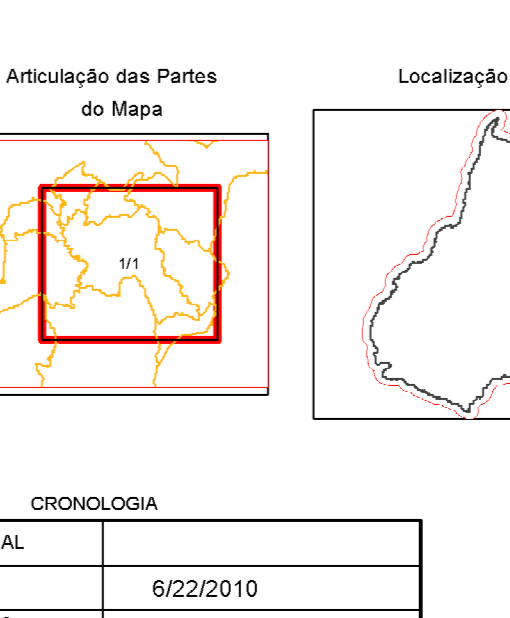
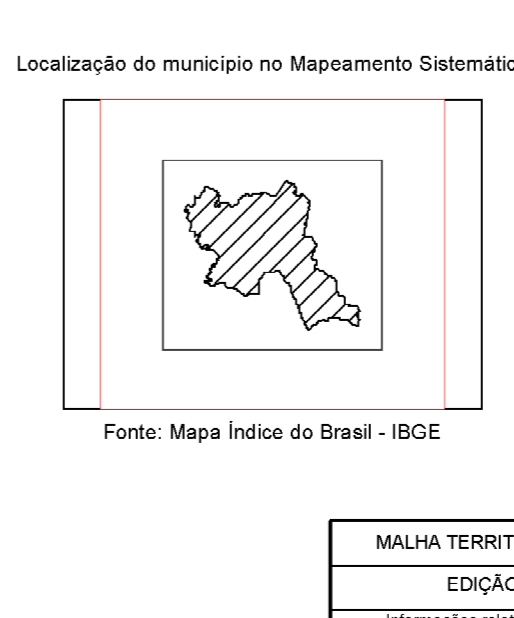
**Escala: 1 : 100.000**

Sistema de Coordenadas Geográficas em Latitudes/Longitudes - SIRGAS 2000  
 Coordenadas Planas - Referência em UTM - SRTM 80  
 Origem de coordenadas: UTM - Espaço e Referência - UTM - 18Q - 51  
 Amplitude de coordenadas: 10.000 x 500 metros respectivamente

Este produto segue o modelo de mapas municipais gerados pelo sistema estatístico, a partir da junção dos dados de mapas municipais levantados pelo IBGE, com a atualização cartográfica de diversas fontes, sem tratamento sobre a topografia e o relevo dos municípios levantados.

MINISTÉRIO DO PLANEJAMENTO, ORÇAMENTO E GESTÃO  
 INSTITUTO BRASILEIRO DE GEOGRAFIA E ESTATÍSTICA  
 DIRETORIA DE GEOCÓDigos e GESTÃO DE BANCOS DE DADOS  
 Av. Brasil, 10.871 - Favela de Luz  
 CEP: 01201-910 - São Paulo - SP

GEOCÓDIGO		Nome
Distrito	Sub-Distrito	BELA VISTA DE GOIÁS



**Bela Vista de Goiás - GO**

**ASPECTOS FÍSICOS**

Região	CENTRO GOIANO
Mesorregião	GOIANO
Altitude da Sede	1.100 m
Coordenadas UTM	18Q - 51
Latitude	17 17 56,00 S
Longitude	48 22 28,41 W

**IMPLEMENTAÇÃO**

Coordenação Técnica	OCAR
Coordenação de Cartografia	OCAR
Coordenação de Planilhas, Texturas	CELE
Unidade Produtora	Unidade Estatística do IBGE
Diagramação	Unidade de Documentação e Disseminação de Informação
Diagramação	OCAR

ATUALIZAÇÕES CARTOGRÁFICAS  
 COR MAGENTA - Levantamentos por GPS ou imagens de Satélites  
 COR VERDE - Levantamento geodésico com convenções cartográficas

**LIMITES**  
 internacional  
 interestadual  
 intermunicipal  
 áreas especiais

Obs: Os limites provenientes das folhas raster, representados no cor preta estão desatualizados e devem ser desconsiderados

**CRONOLOGIA**

MALHA TERRITORIAL	EDIÇÃO
Informações relativas a documentação básica e atualização	8/22/2010
	Consultar Metadados