


**ELEMENTOS PLANIMÉTRICOS**

- Edifícios
- Igreja, Escola, Mina
- Montão de vento, Montão de água
- Campo de emergência, Farol
- Localidade
- Linhas transmissoras de energia, Cerca
- Linhas telefônicas
- Rodovias
- Auto-estrada pavimentada
- sem pavimentação
- caminho carrossel
- trilho, caminho e picada
- perfil de estrada, estrada, estrada
- Ferrovias
- trilho largo
- trilho estreito

**CONVENÇÕES CARTOGRÁFICAS**

- Elementos altimétricos
- Ponto trigonométrico, Referência de nível
- Ponto astronômico, Ponto barométrico
- Cota comprada
- Superfície referencial, Anota
- Elementos de hidrografia
- Canoa, Lago intermitente
- Lago ou lagoa intermitente
- Tanque sujeito a inundação, Seta
- Sítio ou plantio
- Prato, Aqueduto
- Rapido e cascata, granito
- Rapido e cascata, granito
- Rapido e cascata
- Rio, ribeirão e afluente
- Milha e represa, terra e alvenaria
- Ancoradouro, Rio seco ou de aluvão
- Rio, riochão



**Convenções Temáticas**

Limites	Distrito	Sub-Distrito	Sector Censitário
Limites internacionais	Limites estaduais	Limites municipais	Limites municipais
Limites internacionais	Limites estaduais	Limites municipais	Limites municipais

**LIMITES**

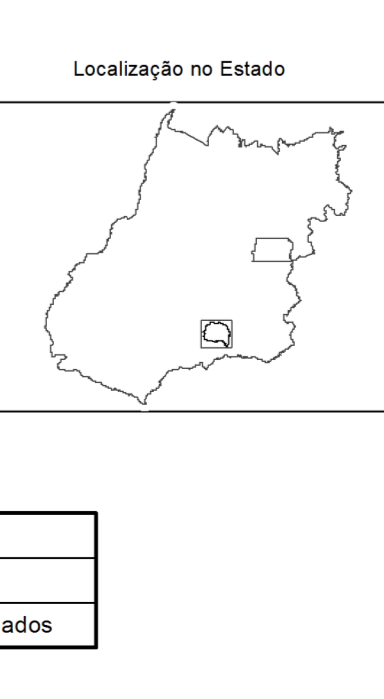
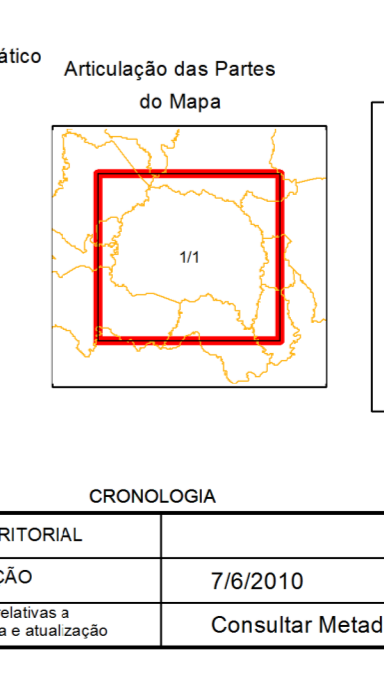
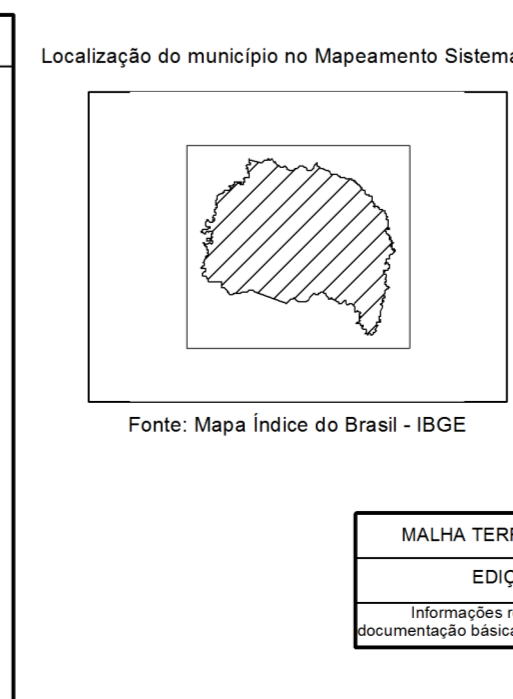
- internacional
- estadual
- municipal
- áreas especiais

**MAPA MUNICIPAL ESTATÍSTICO**

Escala: 1 : 125.000

Sistema de Coordenadas Geográficas em Latitudes e Longitudes - SIRGAS 2000  
 Coordenadas Planas - Proj4 em UTM - SAD 83  
 Datum de Referência - UTM - Sudeste Brasileiro - 1980 - S1  
 Altitude em contornos de 10.000 e 500 m, respectivamente  
 Este produto resulta de um trabalho de mapeamento cartográfico realizado pelo IBGE, sob a supervisão do Departamento de Mapeamento Cartográfico do IBGE, com a participação de diversos técnicos, sob a orientação geral de  
 Diretor de Mapeamento Cartográfico - IBGE  
 Ministério do Planejamento, Orçamento e Gestão  
 Instituto Brasileiro de Geografia e Estatística  
 A Diretoria de Geodésia, Estatística e Cartografia  
 Rua Rio de Janeiro, 155 - Pavão de Luiza  
 CEP: 01506-000 - São Paulo - SP  
 Contato: 0800 070 0800

GEOCÓDIGO		NOME	
DISTRITO	SUBDISTRITO	MORRINHOS	



**Morrinhos - GO**

ASPECTOS FÍSICOS

Recuperação	SUL GOIANO
Recuperação	MEIA PONTE
Altitude da Sede	Área
Latitude	Coordenadas UTM
Longitude	N: 803844.16
	S1

IMPLEMENTAÇÃO

Coordenação Técnica	CCAR
Coordenação de Cartografia	CETE
Coordenação de Terras	
Coordenação de Estatística	
Unidade Produtora	
Unidade Estatística	
Elaboração	
Centro de Documentação e Disseminação da Informação	CCI

ATUALIZAÇÕES CARTOGRÁFICAS  
 COR MAGENTA - Levantamentos por GPS ou imagens de Satélites  
 COR VERDE - Levantamento apoiado em cartografia cartográfica

OBS: Os limites provenientes das folhas raster, representados na cor preta estão desatualizados e devem ser desconsiderados